



VAL
DE
RRE
DI
BLE



DIRECTORIO DE SERVICIOS MUNICIPALES

ATENCIÓN AL CIUDADANO

Ayuntamiento: 942 776 002

atencionalciudadano@valderredible.es
www.valderredible.es

Secretaría de Alcaldía: De lunes a viernes de 9 a 14 horas.

Tel. 942 776 002 extensión 2
alcaldia@valderredible.es

Administración municipal: De lunes a viernes de 9 a 14 horas. Tel. 942 776 002

Oficina de Catastro: De lunes a viernes de 9 a 14 horas.

Tel. 942 776 002 extensión 3 catastro@valderredible.es

Registro civil: De lunes a viernes de 9 a 14 horas.

Tel. 942 776 002 extensión 3

Servicios Sociales (U.B.A.S.): miércoles y viernes de 9 a 14 horas. Tel. 942 776 002 extensión 4.

JUNTA DIRECTIVA ASOCIACIÓN DE LA 3ª EDAD "LA VELILLA"

Miércoles y Viernes de 11:00 a 13:00h.

Tel. 608 497 832 asociacionlavelilla@yahoo.es

SERVICIOS TÉCNICOS

Arquitecto municipal: martes y jueves de 10 a 14 horas. Tel. 942 776 002

Transporte socio-sanitario a demanda: Cita previa: 942 776 002

Lunes Villanueva de la Nía; miércoles y viernes Polientes.

Protección Civil: Servicio de emergencias municipal: Tel. 696 391 171

Emergencias 24horas: 112

Punto Limpio: Polientes (Bº Los Marineros). De martes a viernes de 9:30 a 14:30 h y de 16 a 19 horas. Sábados de 9h a 14:30 horas.

Recogida de enseres: Cuarto jueves de cada mes. Solicitud del servicio en las oficinas municipales con dos días de antelación. Tel. 942 776 002.

Oficina Municipal de Turismo: Del 1 Julio al 15 Septiembre: Lunes a domingo de 10 a 14 horas. Sábados 16 a 19 horas. Tel. 942 776 146

CENTRO CULTURAL

T. 942 776 159

cultura@valderredible.es

Horario: lunes 16:30 a 20:30 horas

martes a sábado de 10:00 a 14:00 y de 16:30 a 20:30 horas

domingos y festivos de 10:00 a 14:00 horas

CENTROS DE INTERPRETACIÓN

RUPESTRE: SANTA MARÍA DE VALVERDE

Del 16 de marzo al 30 de junio: Sábados, domingos y festivos: de 10 a 14h y de 16 a 19 horas.

Del 1 de julio al 15 de septiembre: de miércoles a domingo: de 10 a 14h y de 16 a 19 horas.

Del 16 septiembre al 31 octubre: Sábados, domingos y festivos: de 10 a 14h y de 16 a 19 horas.

Del 1 noviembre al 15 marzo: Sábados, domingos, festivos: de 10 a 15 horas.

Para grupos superiores a 15 personas se abre cualquier día de la semana, previa cita.

Para más información Oficina Municipal de Turismo tel. 942 776 146 o cultura@valderredible.es

MUSEO ETNOGRÁFICO DE VALDERREDIBLE: POLIENTES

Abierto todo el año. De martes a domingo de 10h a 14h y de lunes a sábado 16:30 h a 20:30 horas.

PIEDRA EN SECO: LA PUENTE DEL VALLE

Del 15 de marzo al 30 de junio: viernes, sábados y domingos de 10 a 15h y de 16 a 19horas.

Del 1 de julio al 31 se agosto: de martes a domingo: de 10 a 15h y de 16 a 19horas.

Del 1 de septiembre al 13 de diciembre: viernes, sábados y domingos: de 10 a 15h y de 16 a 19horas.

Del 15 diciembre al 15 marzo: cerrado.

Más información en la Oficina Municipal de Turismo y en el Centro Cultural.

Reservas: 900 649 009 o <http://provoca.cantabria.es/>

MONTE HIJEDO: RIOPANERO

Del 15 de marzo al 30 de junio: viernes, sábados y domingos de 10 a 15h y de 16 a 19horas.

Del 1 de julio al 31 se agosto: de martes a domingo: de 10 a 15h y de 16 a 19horas.

Del 1 de septiembre al 13 de diciembre: viernes, sábados y domingos: de 10 a 15h y de 16 a 19horas.

Del 15 diciembre al 15 marzo: cerrado

Más información en la Oficina Municipal de Turismo y en el Centro Cultural.

Reservas: 900 649 009 o <http://provoca.cantabria.es/>

MUSEO ETNOGRÁFICO DE SAN ANDRÉS DE VALDELOMAR

Del 9 Julio al 15 septiembre: miércoles, jueves, viernes y sábados de 10h a 14horas y de 16h a 19horas. Domingos de 10 a 14 horas. Martes de 10 h a 14 horas y de 16h a 17:30 horas.

OBSERVATORIO ASTRONÓMICO: LA LORA

Reservas: atención telefónica: 676 965 003

de miércoles a sábado de 18h a 20 horas

TELÉFONOS DE INTERÉS

Servicios Sanitarios:



Emergencias: 061

Cita previa Consultorio: 942 770 445

Farmacia: 942 776 100

OTROS SERVICIOS

Servicio de Urgencias Regional: 112

Guardia Civil: 942 776 014

Servicio de Montes: 630 803 506



• PRESENTACIÓN	5
• SALUDA	
SALUDA DEL PRESIDENTE	7
SALUDA DEL VICEPRESIDENTE	9
• ASOCIACIONES	
CONSEJERÍA DE PRESIDENCIA, INTERIOR, JUSTICIA Y ACCIÓN EXTERIOR	10
AGRUPACIÓN DE VOLUNTARIOS DE PROTECCIÓN CIVIL VALDERREDIBLE	11
ASOCIACIÓN VALDELOMAR	12
ASOCIACIÓN DE LA 3ª EDAD "LA VELILLA"	13
RESIDENCIA "VIRGEN DE LA VELILLA"	14-15
ASOCIACIÓN CÁNTABRA PARA LA CONSERVACIÓN Y EL FOMENTO DE LA GALLINA PEDRESA	17
• SOCIAL . EDUCACIÓN . SANIDAD	
CONSEJERÍA DE EDUCACIÓN, FORMACIÓN PROFESIONAL Y TURISMO	18-19
CEIP VIRGEN DE LA VELILLA	20-21
REFUERZO ESCOLAR	22
CENTRO MÉDICO, POR TÍ, POR MÍ, POR NOSOTROS	23
SARS-COV-2 Y COVID-19: UN VIRUS Y UNA PANDEMIA QUE HAN HECHO TAMBALEAR LOS CIMIENTOS DE LA SOCIEDAD	25-27
COMO SE ORGANIZA LA RESPUESTA ANTE UNA PANDEMIA COMO LA PRODUCIDA POR EL CORONAVIRUS COVID-19	30-31
SERVICIOS SOCIALES DE ATENCIÓN PRIMARIA	32
PRIMER PÁRROCO AFRICANO EN VALDERREDIBLE	35-40
FARMACIA	42
SUPERMERCADO POLIENTES	43
• ECONOMÍA . EMPLEO . NATURALEZA . INDUSTRIA	
CONSEJERÍA DE DESARROLLO RURAL, GANADERÍA, PESCA, ALIMENTACIÓN Y MEDIO AMBIENTE	44
CONSEJERÍA DE INNOVACIÓN, INDUSTRIA, TRANSPORTE Y COMERCIO	45
CONSEJERÍA DE EMPLEO Y POLÍTICAS SOCIALES	46
NUESTRA VACUNA PARA EL PRÓXIMO COLAPSO	48-49
EL PAUJIL CARUNCULADO ACTIVA LA ECONOMÍA LOCAL EN LA AMAZONIA	50
UNA NUEVA OPORTUNIDAD PARA VALDERREDIBLE	52-53
VOLVER	54-55
"EL SECTOR PRIMARIO; LOS GUARDIANES DEL FUTURO GLOBAL"	56
VALDERREDIBLE, BUSCANDO LAS PALANCAS PARA EL DESARROLLO TERRITORIAL	58-59
¡HOLA VECINOS DEL VALLE!	60-61
LAS ABEJAS EN VALDERREDIBLE	62-65
ODILE RODRÍGUEZ DE LA FUENTE	66-67
• HISTORIAS DEL VALLE	
LA ROMERÍA	69
PRODUCTOS Y SERVICIOS DE PROXIMIDAD. CONSUMIDORES RESPONSABLES	70
EL ADN DE LOS VALLUCOS II	71-72
VALDERREDIBLE, AMADA TIERRA	75
EXTENSO VOLTEO DE CAMPANAS	77
A TÍTULO DE CURIOSIDAD	78-79
FRAGUA	81-82
CAMINO VECINAL BUSTILLO DEL MONTE	85-86
VALDELOMAR. O MÁS QUE NUNCA EL INMENSO VALOR DE LO CERCANO	88-90
DURANTE LA CUARENTENA	91-92
MONTES Y PICOS	93-94
• RINCÓN DEL POETA	95-97
• GRACIAS	98-101
• ARTE Y CULTURA	
Y SI... GAUDÍ ESTUVO AQUÍ	102-103
LIBROS RECOMENDADOS	106-107
VALDERREDIBLE EN LA EDAD MEDIA: LA CONSTRUCCIÓN HISTÓRICA DEL TERRITORIO	108-110
UNOS SE VAN Y OTROS VIENEN	111-112
EL PATRIMONIO PREHISTÓRICO DE VALDERREDIBLE: SEÑA DE IDENTIDAD Y FACTOR DE DESARROLLO	113-114
LAS PILAS BAPTISMALES DE VALDERREDIBLE	115-118
• CLUBS DEPORTIVOS	
CLUB DE MONTAÑA	119
JUDO	119
PASABOLO TABLÓN	120
MATORRIZOS BUSTILLO C.D.	120-122
• AYUNTAMIENTO	
CONSEJERÍA DE OBRAS PÚBLICAS, ORDENACIÓN DEL TERRITORIO Y URBANISMO DEL GOBIERNO DE CANTABRIA	123
PRESUPUESTO 2020 AYUNTAMIENTO DE VALDERREDIBLE	125
PRINCIPALES ACUERDOS PLENARIOS	126-127
CON MÁS IMPULSO, SI CABE	130
DENTRO DE VISITANTES	131
CENTRO DE INTERPRETACIÓN DEL RUPESTRE	133
VALDERREDIBLE, SINGULARIDAD Y DIVERSIDAD	136-137
EL LEGADO DE LO PÚBLICO	139-141
OBRAS	143-146
• CARTELERÍA . CONCURSOS . FOTOGRAFÍA	
CARTELERÍA VALDERREDIBLE 2020	147-149
CONCURSO DIBUJOS VALDERREDIBLE 2020	150-152
CONCURSO FOTOGRAFÍA VALDERREDIBLE 2020	153
• UN AÑO EN IMÁGENES	156-203
• VALDERREDIBLE EN PRENSA	205-207
• VALDERREDIBLE EN REDES SOCIALES	208-214
• SERVICIOS MUNICIPALES	
SERVICIOS PRESTADOS POR EL GOBIERNO DE CANTABRIA, A TRAVÉS DE MARE, EN EL MUNICIPIO DE VALDERREDIBLE	216-218

Falderrreotible





Queridos Vecinos

El año 2020 pasará a la historia como el año en que miles de españoles de una generación irrepetible murieron a causa de la pandemia de la Covid 19. Un año en el que, durante tres largos meses de confinamiento, se puso a prueba la solidaridad, la responsabilidad y la resistencia de todo un pueblo.

Valderredible no ha sido ajeno a esa situación. Durante el tiempo que duró el estado de alarma, la inmensa mayoría de los vecinos de nuestro Valle mantuvieron una actitud generosa y responsable que me enorgullece como alcalde. Por eso quiero aquí mostrar mi agradecimiento a todos ellos.

De manera especial quiero dar las gracias a todos los que durante todo este tiempo de confinamiento estuvieron trabajando con riesgo y sin descanso para que a nadie nos faltara de nada. Las páginas centrales de esta revista quieren ser un pequeño homenaje a todos ellos.

Estamos superando esta difícil situación gracias al esfuerzo de todos. Pero no podemos bajar la guardia. Tenemos que ser extremadamente prudentes para que lo que hemos pasado no se vuelva a repetir. Por eso, hemos suspendido las actividades municipales más multitudinarias (San Isidro, Día de Valderredible, etc.) y sólo realizaremos aquellas en las que podamos garantizar el cumplimiento de las medidas sanitarias.

La pandemia de la COVID -19 también ha hecho daño en la economía de mucha gente. Desde el Ayuntamiento hemos querido ayudar a nuestros vecinos más necesitados a través de la creación de un fondo de emergencia socio-económico y hemos comprometido nuestro apoyo a nuestros autónomos y emprendedores.

Espero y deseo que de esta crisis hayamos sacado lecciones de solidaridad, responsabilidad y de madurez. También para darnos cuenta de lo importante que es vivir en un entorno como el nuestro.

Einstein decía que es en las crisis donde nace la inventiva, los descubrimientos y las grandes estrategias. Pues bien, el año 2020 tiene que servirnos al menos para coger impulso, retomar proyectos y lanzar nuevas iniciativas con más fuerza.

Tenemos que decir a la gente de ahí afuera que aquí hay un Valle maravilloso, acogedor, donde merece la pena vivir y trabajar.

UN ABRAZO



Fernando Fernández
Alcalde



BAR RESTAURANTE ALBAR

CASA PURI

EL DE TODA LA VIDA

EN RUERRERO

- *COCINA CASERA TRADICIONAL
- *TRATO FAMILIAR

- ESPECIALIDADES :

COCCIDO DE PUCHERO,
PATATAS CON CHORIZO,
CARRILLERAS ESTOFADAS,
PIMENTOS RELLENO, JIJAS,
MORCILLA, VERHAZO AL HORNO

TABLAS VARIADAS

POSTRES CASEROS

RESERVAS TEF. 942776314

EN EL CENTRO DE
VALDERREDIBLE, A UN PASO DE
ORBANEJA DEL CASTILLO,

COLEGIATA



Saluda del **Presidente**



A lo largo de la historia ha quedado demostrado que toda crisis trae consigo una oportunidad. En los últimos meses el mundo se ha visto golpeado por un virus desconocido que ha provocado efectos devastadores tanto para las personas como para la economía, pero también ha tenido una consecuencia muy positiva: la revalorización de los pueblos como lugares seguros frente a este tipo de pandemias que encuentran en las grandes aglomeraciones de gente su *modus vivendi*.

Los pueblos han ganado la batalla al COVID-19. En Cantabria, el 60% de los municipios no ha contabilizado ningún contagio. En Valderredible apenas se han producido tres casos. La dispersión poblacional y la baja concentración de habitantes ha impedido prosperar al bicho, al contrario de lo ocurrido en las grandes urbes.

La lucha contra el despoblamiento rural ha encontrado en este virus un aliado inesperado, pero tremendamente persuasivo. Eso que tanto nos está costando conseguir, convencer a la gente de que el futuro está en los pueblos, que además ahora tienen todas las condiciones y servicios para poder emprender un proyecto familiar y empresarial, se está convirtiendo ya en una causa de salud pública y Valderredible tiene ahí una gran ocasión para recuperar vida.

Aquí hay carreteras modernas, buenos servicios médicos y educativos y, desde este mismo año, una herramienta fundamental, Internet de alta velocidad en todo el municipio. Ya no hay excusa para no vivir aquí. Antes se decía que quienes se quedaban en los pueblos eran quienes no tenían posibilidades de prosperar en la vida. Ahora, los triunfadores son quienes se quedan en los núcleos rurales, porque tienen de todo y porque no hay lugar más seguro y con mayor calidad de vida.

Otros aspectos que han salido a relucir en este tiempo son la gran sanidad que tenemos en España y en Cantabria, y también la importancia del sector primario, que ha garantizado en todo momento el suministro alimentario y evitado el desabastecimiento de alimentos esenciales. Por eso es momento de volver a reivindicar a nuestros ganaderos y agricultores, a los servicios esenciales que prestan al conjunto de la sociedad y que son la base fundamental de la economía de las zonas rurales.

También hemos constatado en esta crisis la solidaridad de la que es capaz el pueblo español, y por supuesto los cántabros. De esto sabéis mucho en Valderredible, donde una iniciativa conjunta del Ayuntamiento y los agricultores locales ha hecho posible la donación de 10.000 kilos de las mejores patatas del mundo al Banco de Alimentos para atender las necesidades básicas de los más necesitados. Os doy las gracias por ello en nombre de todos los cántabros.

El coronavirus marca inevitablemente la agenda de nuestros días, pero no quiero olvidar el motivo por el que escribo, como cada año, estas líneas para la revista del verano. Vamos a tener un gran verano en Cantabria, estoy convencido de ello, especialmente en pueblos como Valderredible que, además de sus iglesias y cuevas rupestres, su clima, su cultura, su historia, su patrimonio, su gastronomía y sus paisajes, son un lugar libre de coronavirus y repleto de buena gente.

Feliz verano a todos y hasta siempre.



Miguel Ángel Revilla,
Presidente de Cantabria



Somos multimarca, somos Schindler

Profesionales certificados en todas las marcas de ascensores y escaleras mecánicas.

Cada vez son más los clientes que solicitan servicios de mantenimiento para instalaciones de una marca distinta a Schindler. Para satisfacer este servicio, nuestros técnicos están formados y certificados en tecnologías procedentes de distintos fabricantes. Sea cual sea la marca de tu ascensor o escalera mecánica, podrás acceder a la calidad y fiabilidad del mantenimiento Schindler, 24 horas al día, los 365 días del año.

Certificación interna de Schindler



¿Tu ascensor lo mantiene Schindler?

Entonces entra en www.comunidadeschindler.es o descárgate la app y aprovéchate de todos los descuentos en ocio, espectáculos... **¡y mucho más!**

Código de activación: REVISTA (Programa válido para edificios residenciales)

We Elevate



Schindler

Saluda del **Vicepresidente**



Pablo Zuloaga

La Vicepresidencia del Gobierno de Cantabria mantiene un claro compromiso con el municipio de Valderredible basado en la cooperación institucional y la permanente aspiración de mejora de los servicios destinados a la ciudadanía.

Potenciar los activos y fortalezas de las zonas rurales y de territorios especialmente valiosos por su riqueza como Valderredible es una de las grandes prioridades de la agenda política del Gobierno de Cantabria que desde la Vicepresidencia se potencia y mantiene en todas las medidas que se ponen en marcha en sus diferentes áreas de gestión.

Cantabria necesita activar todas sus capacidades y potenciar los recursos de todo su territorio para garantizar un crecimiento cohesionado, justo y sostenible.

Por eso, desde Vicepresidencia, durante este año de gestión, se han llevado a cabo inversiones y actuaciones destinadas a este gran activo para Cantabria que es el valle de Valderredible, “un área lleno de deporte, vida y naturaleza” como reza el mensaje del Ayuntamiento, con el objetivo de impulsar su economía, potenciar la creación de empleo, y mejorar la vida de sus ciudadanos y ciudadanas.

Desde Deporte, con inversiones en Rujas para mejorar las dotaciones deportivas de los ciudadanos de Valderredible, y desde Igualdad, conscientes de que las mujeres rurales tienen que luchar contra la brecha de género y la brecha de territorio que multiplican sus condiciones de desigualdad.

Éste ha sido el primer año que desde el Gobierno se ha abierto una línea de subvenciones dirigidas a todos los municipios para la puesta en marcha de sus planes de igualdad y se han diversificado los recursos de atención a la mujer de las zonas rurales.

Cantabria necesita un valle de Valderredible fuerte, con todos sus activos en marcha, con todas sus potencialidades aprovechadas, y sin lugar a dudas, la Cultura es uno de los grandes activos de Cantabria, sobre todo, tras esta crisis sanitaria y el shock económico que ha provocado.

Con una incuestionable trascendencia económica, como tractor de otras actividades, sobre todo, turismo y hostelería, la política cultural del Ejecutivo apuesta por vertebrar las iniciativas culturales por todo el territorio para llegar a todos los cántabros y cántabras y dar oportunidades a todos nuestros creadores y creadoras.

Llenar Cantabria y todos sus rincones de Cultura es el gran desafío de la Vicepresidencia, que programa cada año EnREDarte, el primer circuito escénico y musical que tiene en Valderredible uno de sus principales escenarios, con la programación de 10 espectáculos en vivo previstos para este verano.

Uno de los principales espacios de colaboración del Gobierno y el Ayuntamiento de Valderredible, destinado a potenciar uno de los grandes activos de este valle y del patrimonio histórico de toda Cantabria son los trabajos en el yacimiento arqueológico de Santa María de Hito, un lugar clave en la reconstrucción histórica de la transición entre la época romana y la edad media en Cantabria. Un enclave en el que han quedado registrados 1.200 años de historia y que sigue siendo un gran desconocido, pese a su incuestionable valor científico, cultural y social.

Es tiempo de intensificar el trabajo conjunto entre las administraciones para asumir la responsabilidad de transmitir a las generaciones futuras este legado y devolverle al lugar que le corresponde en nuestra historia.

La Cantabria rural necesita una implicación más activa, más fuerte y más clara de las instituciones. El Gobierno de Cantabria es consciente de que Cantabria progresará solo si lo hacen todos los ciudadanos en términos de igualdad, con los mismos derechos y las mismas posibilidades.

Y eso implica redoblar esfuerzos, y eso implica intensificar el modelo de cooperación con las administraciones más cercanas a la ciudadanía para seguir llevando a cabo nuevos proyectos que traigan, en el caso de Valderredible, traigan progreso a sus ciudadanos y ciudadanas y multiplique sus oportunidades de crecimiento.

CONSEJERÍA DE PRESIDENCIA, INTERIOR, JUSTICIA Y ACCIÓN EXTERIOR

El Real Valle de Valderredible además, de ser el municipio más extenso de Cantabria, es igualmente amplio en cuanto a patrimonio natural e histórico-cultural se refiere. Pasear por los pueblos de Valderredible es tener una cita con la plena naturaleza y también con nuestra historia. El municipio más al sur de nuestra comunidad ha conservado y atesorado durante siglos nuestra esencia, nuestras raíces, nuestro modo de ser y estar en el mundo. Los vallucos sois sin duda unos grandes guardianes de nuestro legado.

Como responsable de la Consejería de Presidencia, Interior, Justicia y Acción Exterior me satisface enormemente saludaros por segundo año desde que el presidente Miguel Ángel Revilla confiara en mí para la honorable tarea de dirigir la Consejería. Han pasado ya 365 días desde la última vez que por este medio os escribía unas líneas. Algunos nos pudimos ver hace unos meses en las fiestas en honor a la Virgen de la Velilla que, como cada año, pasamos un agradable día.

En la anterior ocasión hablaba de la vida en el mundo rural, de sus virtudes y de la necesidad de que las instituciones apoyen para evitar el fenómeno del despoblamiento. En cierta manera, la pandemia que estamos viviendo ha dejado de manifiesto que la vida en los pueblos es plena en todos los sentidos. Recientemente, se ha constituido el Consejo Asesor para la lucha contra el despoblamiento que aglutina a las Instituciones a distintos niveles y expertos en la materia. Espero y deseo que suponga un avance a la hora de aplicar medidas favorables en los municipios rurales para retornar y fijar la población existente. Tenemos que conseguir que vivir en un pueblo sea lo inteligente, que esté de moda.



PAULA FERNÁNDEZ VIAÑA

Como responsable directa en la materia trabajaré en este sentido y lo haré de la mano de un firme defensor de la vida rural, vuestro alcalde Fernando Fernández y por supuesto también, de toda la corporación municipal.

Os envío un caluroso abrazo deseando poder de nuevo encontrarnos por los pueblos de Valderredible. A continuación, os detallo las inversiones y asignaciones para el municipio previstas por parte de la Consejería de Presidencia:

FONDO DE COOPERACIÓN MUNICIPAL:

En 2020 se realiza una aportación de 143233€ que el Ayuntamiento incorpora a su presupuesto anual.

OBRAS MUNICIPALES: Está previsto un proyecto para la Mancomunidad Campo Los Valles para instalar una red de hidrantes en diversos pueblos en materia de protección y prevención de incendios.

SEDE ELECTRÓNICA: Valderredible se ha adherido al Convenio Marco de la Administración Electrónica y pasará a recibir todos los servicios del Gobierno durante cuatro años de forma gratuita como la gestión de expedientes, más de 400 procedimientos y servicio de soporte a usuarios.

JUZGADO DE PAZ: El municipio recibió el ejercicio pasado 434€ en concepto de ayuda al funcionamiento de este servicio básico. Próximamente se percibirá la correspondiente a 2020.

PROTECCIÓN CIVIL: La Consejería ha provisto a la Agrupación de un vehículo todoterreno cedido en 2015 hasta 2025, un pronto-socorro, dos saleros y un camión autobomba con prórroga hasta 2023. Este año se les va a dotar de nuevos uniformes a todos los voluntarios.

Agrupación de **VOLUNTARIOS** de **PROTECCIÓN CIVIL** **VALDERREDIBLE**



CÁRMEN GÓMEZ

Ante todo me gustaría agradecer, como siempre, la voluntad y la honestidad de mi **EQUIPO DE VOLUNTARIOS DE PROTECCIÓN CIVIL** que colaboran a nivel altruista y desinteresado para ayudar a los eventos que se realizan en nuestro Valle y en otros municipios que nos soliciten ayuda; así como el apoyo técnico y logístico en situaciones de emergencia a las unidades del 112, cuando sean necesarias. A la vez quiero también agradecer el buen entendimiento y el trabajo en EQUIPO entre los voluntarios de Protección Civil y el personal del Ayuntamiento de Valderredible.

EVENTOS IMPORTANTES EJERCICIO 2020

INUNDACIONES POR DESBORDAMIENTO DEL EBRO Y AFLUENTES

La Agrupación de Voluntarios de Protección Civil de Valderredible ha colaborado en las actuaciones de **LIMPIEZA** de los materiales de arrastres por agua de escorrentía en los

afluentes y el río Ebro, produciéndose en varios puntos de la traza taponamiento que provocó el aumento de la lámina de agua. Dichas actuaciones se han coordinado con el **PERSO-NAL** del Ayuntamiento de Valderredible así como con las empresas que estaban ejecutando dichas labores de limpieza.

PRE-ALERTA COVID -19

La Agrupación de Protección Civil de Valderredible ha estado en pre-alerta durante la duración del **ESTADO DE ALARMA** por el **COVID-19**, apoyando al **AYUNTAMIENTO DE VALDERREDIBLE** y del 112 cuando nos han requerido.

BÚSQUEDA DE PERSONA DESAPARECIDA

Nuestro agradecimiento a todos los voluntarios que participaron durante interminables jornadas en la búsqueda de Roberto Lavid.





Asociación Valdelomar



Asociación Valdelomar

Peculiar año éste para todos los que conformamos el valle, también para esta asociación. Colectivo que nació para aunar voluntades alrededor de Valdelomar y sus gentes, de sus costumbres y tradiciones, por ello, ahora más que nunca esta idea se ve reforzada y renovada.

Desde esta ventana queremos recordar a todos aquellos, que de una u otra forma, han sufrido y sufren a causa de esta situación, tanto los que ya no están, como aquellos que sienten el vacío de una pérdida.

Esta asociación si por algo se caracteriza es por la unión, bien sea a través de la Rogativa a la Virgen de Valverde, que nos vincula a todos, o por medio de una comida de hermandad, o una excursión... Conocernos, unirnos y compartir el Valle, siempre ha sido el hilo y el vínculo de esta asociación. Por ello más que nunca y, a pesar de este arayo en la calzada, seguiremos avanzando.

Tal vez este verano no podremos realizar una gran escapada colectiva y disfrutar de una extraordinaria visita a Sajazarra en la Rioja, junto a nuestros amigos riojanos y burgaleses. Disfrutando de sus bodegas y su bellissimo casco antiguo, como hicimos hace un año. Pero continuaremos con otros proyectos. Por ejemplo, ubicando la toponimia menor de Valdelomar en los mapas junto a la gente sabia del valle y otras muchas ideas que van surgiendo. A buen seguro que Valdelomar y Valderredible de nuevo nos harán un poco más felices.

BUEN VERANO A TODOS

Asociación Valdelomar



Asociación de la 3ª Edad “La Velilla”



HOLA VALLUCOS/AS:

Por fin ya estamos en el pueblo después de un largo confinamiento en nuestras casas, a consecuencia de esta epidemia tan fuerte que nos ha venido.

Lamentablemente, de momento no hemos podido hacer la comida de Hermandad que como todos los años venimos haciendo.

Los cursos de memoria y gimnasia que se pensaban hacer quedan pendientes hasta ver cómo se soluciona esto.

Este año se pudo hacer el viaje a Toledo, y se hizo a primeros de marzo. Estuvimos en Consuegra, en Oropesa y en Talavera de la Reina. Unos pueblos muy bonitos. Vinimos muy contentos.

Se han hecho unas mascarillas para las personas de la Asociación. Esperamos que os gusten y os hagan servicio.

Termino como todos los años, deseando que disfrutéis de un verano muy agradable y, no sin antes, dedicar un cariñoso recuerdo a todos los que no están con nosotros.

Asociación de la 3ª edad “La Velilla”



Residencia “Virgen de La Velilla”



ISABEL GÓMEZ

RESISTIENDO AL COVID - 19

¡Hola vecinos de Valderredible! Un año más ha llegado el verano y este, al igual que todo lo que llevamos de año, va a ser inolvidable para todos.

Para algunos de los residentes no era suficiente con haber conocido dos guerras, la caída de un gran muro en Alemania, que un hombre pisara la Luna o un cambio de milenio y moneda, que también les ha tocado vivir una pandemia mundial.

El año transcurría mientras la actividad en la residencia continuaba con normalidad, acudiendo a algunos actos como el que tuvo lugar en noviembre para rechazar la violencia contra la mujer, viviendo la Navidad y por supuesto, realizando la rutina de actividades ocupacionales. Actividades que ayudan a mantenerse activos física y mentalmente, promoviendo el máximo grado de autonomía posible y facilitando las relaciones interpersonales y la interacción social.

Febrero, como dirían los propios mayores, ya barruntaba algo malo con noticias cada vez peores en relación al “bicho”. Y de pronto, el 13 de marzo escuchábamos la noticia y las palabras tan repetidas desde entonces: estado de alarma.

La puerta de la residencia, del hogar de nuestros 21 mayores, se cerraba a cal y canto. A “las de la bata blanca” que cuidan de los residentes ya no se las ve la sonrisa porque queda tapada con la mascarilla; hay que lavarse las manos con un alcohol ahora, después y más tarde; ¡nada de tocarse!, se ha creado la distancia social. Pero lo peor, la ausencia de salidas y de visitas. El teléfono está bien, pero no se ven los ojos de quien



queremos, lo que nos ha llevado a descubrir la videollamada, que lo ha hecho un poco más fácil.

En general, están siendo unos meses duros, pero merece la pena. Negativo, la palabra escuchada a primeros de junio para todos y cada uno de los residentes y trabajadoras. El trabajo, el sacrificio y la responsabilidad tienen su fruto.

Después ha llegado la nueva normalidad, esa en la que las visitas a la residencia son visitas de médico: cita previa, máximo 20 minutos, mascarillas... pero toda precaución es poca, ¡no podemos bajar la guardia!

Vecinos y veraneantes, respetando las normas sanitarias cuidaremos el valle donde la mayoría de la población son quintos de los “abuelos” de la residencia.

Para finalizar, desde el centro queremos agradecer a los agentes de la Guardia Civil sus llamadas diarias y su disposición; al servicio médico del centro de salud por sus ánimos y felicitaciones; y al Ayuntamiento de Valderredible por su constante atención y preocupación.

Y por la parte que me toca, como una de las directoras de la residencia durante esta situación, quiero agradecer de corazón a todas mis COMPAÑERAS su trabajo y compromiso de hacer las cosas bien.

¡Saludos a todos!





¡Ven a visitarnos!

Ruerrero - Valderredible
Tlf: 942 77 63 16



Micro Floppy Informática
Concha Espina, 4 - 39200 Reinosa
942754394 correo@mfi.es

Asociación Cántabra para la **CONSERVACIÓN Y FOMENTO DE LA GALLINA PEDRESA**



DAVID PÉREZ



Desde la Asociación Cántabra para la Conservación y Fomento de la Gallina Pedresa, un año más trabajamos para dar a conocer nuestra raza autóctona y los encantos de Valderredible por la geografía nacional. Como en ediciones anteriores en el mes de octubre celebraremos III Campeonato Regional de raza Pedresa, en Polientes, si la actual situación del Covid-19, nos lo permite. En la pasada edición contamos con gran afluencia de visitantes y criadores procedentes no solo de Cantabria, sino también de otras comunidades. Los premios estuvieron repartidos, quedándose algunos en el valle; 1º clasificado hembras David Pérez Guerrero, 2º Miguel Ángel Herrero Cardero y 3º David Pérez Guerrero y en Machos 1º David Pérez Guerrero, 2º Felipe de la Fuente y 3º David García Crespo. También estuvimos presentes en el Campeonato Nacional, celebrado en Murcia,

donde en categoría hembras Miguel Angel Herrero Cardero fue campeón y subcampeón de España, vecino de Campo de Ebro y en categoría machos Felipe De la Fuente fue Campeón y subcampeón de España.

No queremos olvidarnos de recordar en estas líneas al Doctor Veterinario, Don Benito Madariaga de la Campa, cronista oficial de Santander y pionero en el estudio de la raza Pedresa, fallecido el pasado diciembre en Santander, siempre estará en nuestro recuerdo DEP.





CONSEJERÍA DE EDUCACIÓN, FORMACIÓN PROFESIONAL Y TURISMO

LA CONSEJERÍA DE TURISMO DEL GOBIERNO DE CANTABRIA PONE EN VALOR EL PATRIMONIO ETNOGRÁFICO DE VALDERRIBLE

Recupera una fragua, un potro de herrar y un lavadero como hitos del itinerario de turismo etnográfico del municipio y financia la creación del Centro de Interpretación del Camino de Santiago.

En el tiempo del turismo de experiencias y el ecoturismo y de volver a mirar a los entornos rurales como depositarios de la sabiduría popular y las tradiciones. Ahora que todo el mundo vuelve a fijarse en nuestros pueblos como sinónimo de calidad de vida y como testigos de la Historia que nos ha traído hasta aquí, coge más fuerza y sentido la necesidad de recuperar el Patrimonio arquitectónico, tradicional y cultural que se erige como seña de identidad de un territorio.

Valderredible es un municipio referente en este sentido. Es un territorio cargado de Historia y tradiciones. Grande en extensión y en recursos con gran valor histórico y natural. Conjugarse ese pasado en presente para convertirlo en un destino turístico y cultural es uno de los objetivos en los que coinciden la Consejería de Educación,



MARÍA LOMBO

Formación Profesional y Turismo del Gobierno de Cantabria y el Ayuntamiento.

La Consejería dirigida por Marina Lombó ha invertido cerca de 125.000 euros en la recuperación de varios elementos del Patrimonio etnográfico de Valderredible con la finalidad de crear un itinerario turístico y cultural de primer orden.

Las actuaciones para crear esta nueva ruta turística, a la que se ha dado forma y contenido, integran la recuperación de una fragua en San Andrés de Valdelomar; un potro de herrar, en Castrillo de

Valdelomar y un lavadero en Rocamundo, tres hitos de los oficios y costumbres arraigados a la vida de este municipio. A ellos se suma, la creación Centro de Interpretación del Camino de Santiago, que también hará las funciones de recepción de peregrinos y sala multiusos, en San Martín de Elines.

Lombó explicó el pasado mes de diciembre, durante la visita que realizó para comprobar el resultado de las obras financiadas por su departamento, que dichas inversiones suponen una manifestación del apoyo de la Consejería de Turismo al "gran proyecto" que está desarrollando el Ayuntamiento para recuperar la esencia valluca.

La consejera felicitó al alcalde, Fernando Fernández, y a su equipo de Gobierno por la "visión acertada y el proyecto desarrollado por el Ayuntamiento para poner en valor las señas de identidad de Valderredible".

“Se trata de una propuesta que, además de bonita y cercana por lo que supone recuperar las tradiciones de los propios vecinos, permitirá atraer visitantes y generar turismo”, señaló Marina Lombó para añadir que, de esta forma, “orientar la economía y la actividad de Valderredible hacia el turismo ayudará a fijar población”.

Las cuatro rehabilitaciones ejecutadas con la financiación de la Consejería son los primeros hitos del itinerario etnográfico planificado con el objetivo de crear una oferta basada en el etnoturismo, que acerque a los visitantes a las tradiciones locales.

Esta ruta recupera la idiosincrasia rural del municipio y permite, al mismo tiempo, que los propios vallucos “valoren y disfruten su Historia”.

LA RUTA

La recuperación de la fragua de San Andrés permitirá dar a conocer a los visitantes uno de los oficios históricos de la zona y las herramientas usadas por los herreros de la época. A finales del siglo XVII Valderredible contaba con 25 fraguas, de las que quedan ocho. El edificio recuperado se erige como exponente de estas forjas o herrerías que se hallaban dispersas por los diferentes pueblos. Se trata de una pequeña construcción de unos 40 metros cuadrados, de una sola planta y muros de mampostería, tejado a dos aguas y una pequeña ventana para evitar la entrada de la luz a fin de controlar el templado del hierro.

La Consejería de Turismo también ha financiado la recuperación de un potro de herrar, ubicado en Castrillo, con el fin de poner en valor el legado histórico de otro de los oficios necesarios, como el de los herreros, para el desarrollo rural de la zona. El edificio rehabilitado era el espacio donde se llevaba a cabo el herrado de todo tipo de caballerías y donde se daban también los cuidados necesarios a las vacas y bueyes. En el espacio se puede observar la estructura del ingenio y los artilugios utilizados para

inmovilizar a los animales. Asimismo, se exhibe una colección de diferentes herramientas utilizadas para la función. Junto al de San Andrés, quedan vestigios de otros seis potros en Valderredible.

La última recuperación de este patrimonio etnográfico es el antiguo lavadero de Rocamundo. El lavadero contará con una cubierta para su resguardo y las obras en marcha también contemplan la impermeabilización del edificio y la instalación de bancos de madera y forjado para embellecer el entorno.

Los proyectos de rehabilitación de estos edificios junto al del antiguo concejo de San Martín de Elines, hoy recuperado como Centro de Interpretación del Camino de Santiago, han sido realizados por la arquitecta del Ayuntamiento, María Rodríguez, mientras que el discurso museográfico de los espacios es obra de la historiadora del Arte, Rosa Pérez.

El Centro de interpretación del Camino de Santiago ocupa el antiguo edificio del concejo del pueblo. Éste, de dos plantas, está ideado para desempeñar las funciones de centro social y tecnológico, recepción de peregrinos y espacio de información sobre la historia del camino en la zona.

Este nuevo itinerario etnográfico se suma al extenso patrimonio cultural de Valderredible, compuesto por las iglesias rupestres (un conjunto único en Europa) y románicas, el Centro de Interpretación del Rupestre de Santa María de Valverde y los museos etnográfico y religioso.





Ceip Virgen de la Velilla

El 9 de septiembre de 2019, comenzaba un curso nuevo. Quien nos iba a decir como acabaría...

Llegamos con nervios al cole, volver a empezar, material nuevo, algún compañero y compañera nuevo, profes nuevos...todo era nuevo.

Nuestro cole es pequeño, este año éramos 38 alumnos/as, repartidos en dos clases de Educación Infantil y dos de Educación Primaria. Pronto formamos un gran equipo...tanto que el 25 de septiembre se inauguró el nuevo curso escolar allí, en Polientes, ¡en el CEIP Virgen de la Velilla! Ese día fue diferente, nos visitó Miguel Ángel Revilla, tuvimos un picoteo y muchos de nosotros hablamos en la radio. Una experiencia más.



Mas adelante comenzamos el proyecto del cine, este curso íbamos a trabajar tres proyectos diferentes; el primero fue el CINE: sesión de peli los viernes a las 12:30 cada quince días ¡con palomitas incluidas!, venta de entradas en el hall, decoración chula por todo el cole y terminamos con la visita al cine en Santander,



RAQUEL PÉREZ

la peli elegida fue "La oveja Shaun", lo decidimos entre todos y por mayoría salió la ovejilla. Nos lo pasamos genial. Una experiencia más.



Luego llegó la Navidad y con ella Papa Noel ¡ya es una tradición el cole! Regalos para todos, fotos con el protagonista y picoteo para terminar la jornada. Una experiencia más.





En febrero disfrutamos del carnaval, el frío acechaba, pero los científicos teníamos ganas de darlo todo en la plaza del pueblo ¡y así lo hicimos! Hasta salió el sol y bailamos al ritmo de “la vaca lola” “viento del norte” ...Una experiencia más.

Pero faltaba LA EXPERIENCIA. Esa que nunca pensamos que tendríamos que pasar...nos enfrentábamos a la ardua tarea de la educación a distancia. Si ya es difícil en el día a día... ¿Cómo podía serlo a distancia?

El 13 de marzo improvisamos un plan de tareas para 15 días (pobre ilusos) niños y niñas formándose en 3 horas para acceder a Yedra, expectantes por lo que iba a ocurrir esas dos semanas, atendiendo a los profes para ver cuales iban a ser las actividades, como podríamos preguntar dudas...en fin...estaba todo en el aire.

Los quince días se convirtieron en más de cien trabajando desde casa, con videollamadas, fotos que iban y venían, tareas, cumpleaños en confinamiento, felicitaciones, sonrisas y lagrimas por vernos aunque a través de un video

fuese... esa fue la verdadera experiencia de nuestro año.

Y es que si algo positivo podemos sacar de todo esto es que estábamos más cerca que nunca, más en “contacto” que antes; y que, entre TODOS logramos sacar el curso adelante.

Lo que ocurrió después no lo sabemos...pero lo que si sabemos es que NUESTRO cole mola.

Unos vienen y otros se van, siete alumnos/as de sexto de Primaria se nos van al Instituto, sin duda los echaremos de menos, pero estamos seguros de que lo van a hacer genial allá donde vayan porque con esfuerzo y sacrificio, ese que han demostrado tener durante esta cuarentena, llegarán lejos.

Las maestras y maestros del CEIP Virgen de la Velilla nos gustaría agradecer desde aquí a las familias, que han hecho de profes cuando las circunstancias impedían que nosotros desempeñásemos nuestra labor de forma presencial; al Ayuntamiento que no han bajado la guardia en ningún momento, ayudando en TODO, repartiendo tareas, colaborando con nosotros y sacando una sonrisa a los más pequeños cuando MÁS lo necesitaban; a las compañeras Mari Carmen, Nuria, Aurori, Xiomara y nuestra María...por estar siempre dispuestas a lo que fuese por ellos, los protagonistas, los niños.

ENTRE TODOS HEMOS LOGRADO SUPERAR ESTE CURSO, QUE COMENZÓ SIENDO DIFERENTE Y TERMINÓ SIENDO ESPECIAL.

GRACIAS





Refuerzo ESCOLAR



AURORA TORRECILLA

Hola, soy Aurori y era solo para contaros como nos ha ido este curso 2019/2020 en las clases de refuerzo. Este año se apuntaron un total de 14 alumnos, se decidió conjuntamente con el Ayuntamiento tras valorar el aumento de alumnado y las dificultades que se presentaron el año pasado para mantener la concentración de los mismos, que lo mejor era dividirlos en dos grupos. En caso de que alguno de ellos tuviera duda para exámenes próximos podría venir en una hora del otro grupo.

Durante el curso los alumnos han acudido todos los días, exceptuando alguna falta justificada. Esto me parece importante ya que en años anteriores las faltas de asistencia era numerosas, sin justificación y sin avisar, por eso, al principio de curso en la reunión inicial que hacemos todos juntos hablamos de las normas que íbamos a seguir, como la puntualidad, el respeto, el saber estar... en lo que

se refiere al saber estar, este año hemos continuado con la "hucha de palabrotas", es una hucha que ha realizado uno de nuestros alumnos en la que cada vez que se diga una palabrota hay que meter 20 céntimos, al principio pensé que no les iba a gustar la idea pero poco a poco fueron conscientes y mejoraron su vocabulario, además todo el dinero recaudado es para una merienda que hacemos todos juntos el último día de clase. Este año lo recaudado lo guardamos para el curso que viene.

El 13 de marzo se suspendieron las clases debido al covid-19, una vez confirmado, hable con los alumnos por un grupo de WhatsApp que tenemos todos juntos para decirles cómo íbamos a ir trabajando desde casa, también

hable con los tutores para decirles que aunque no hubiera clase presencial yo seguiría impartiendo refuerzo vía online.

Al principio fue un poco de lío porque ni ellos, ni los profesores sabían muy bien cómo iban a impartir las clases. Una vez esto ya estuvo claro, comencé a explicar dudas que tenían tanto por WhatsApp, realizando video tutoriales, por video llamada, Skype, audios.... He usado muchos tipos de comunicación ya que no todos los alumnos tienen las mismas facilidades, pero a nivel general ha sido muy satisfactorio, les ha costado... pero semanalmente hablaba con ellos para ver cómo iban si no se habían puesto en contacto conmigo.

El día 25 de junio les entregaron las notas finales que fueron muy positivas, este año ha ascendido el número de aprobados al 92,30% por lo que estamos todos muy contentos..

En lo que se refiere a mi opinión sobre este curso escolar solo puedo

decir que estoy muy orgullosa de mi alumnado, de cada uno de ellos, porque pese a las adversidades que pueden encontrar en su camino, salen hacia delante y se esfuerzan por mejorar.

Además cada vez trabajan mejor en equipo y se apoyan unos en otros a la hora de las dudas que surgen en el día a día. Siendo sincera no tenía todas conmigo en que este curso escolar fuera acabar tan bien en lo que a notas se refiere, ya que no ha sido fácil para nadie con las dificultades que ha generado esta epidemia, no solo a nivel académico, sino más bien a nivel social.



Centro Médico. Por Tí, Por Mí, Por Nosotros

Durante estos meses de confinamiento por la llegada del Covid-19, en los que a todos nos ha asolado la angustia, la preocupación, la incertidumbre por lo desconocido y que no han sido fáciles para nadie, vuestros aplausos diarios nos emocionaron en más de una ocasión, ayudándonos a soportar los días más dolorosos, porque como podéis suponer, nuestro trabajo era y es, especialmente difícil.

Y por eso, queremos daros las gracias por vuestra responsabilidad en este tiempo.

Gracias Vallucos, nuestro aplauso hoy es para vosotros.

No obstante, queremos recordaros que aunque el riesgo haya bajado, no ha desaparecido, por lo que una vez más, la necesidad de seguir siendo prudentes es imprescindible.

No debemos bajar la guardia, no debemos dar ni un paso atrás, hemos hecho lo más difícil.

Por tanto, queremos insistir en la necesidad de mantener la distancia de seguridad recomendada, aunque sabemos que se presenta una época complicada con la llegada del verano y los turistas.

No hay que descuidarse,

¡Nos jugamos mucho!

Tampoco hay que olvidar el uso de la mascarilla, con ella nos protegemos todos.

Ser riguroso con las normas, nos ayudará a evitar que el virus pueda entrar en nuestro querido Valle, debemos tener presente que todos vamos en el mismo barco



VICTORIA - EVA



MERCHE - ALICIA



JOSÉ LUIS - CHARO - ANA - SITO



ELENA - ELENA - IRENE



Golosinas Gonssso

Se recogen encargos de pasteles y tartas

- Todo en golosinas, venta de hielo, revistas, recuerdos, regalos, juguetes, papelería, tortas de Sta. Ana, almendrados artesanos, sobaos pasiegos; un amplio surtido de artículos al mejor precio.

Montse y Alvaro desean alegría y felicidad a todos los vallucos y a todos los que nos visitan.

*Carretera general
frente a la panadería
Telefono: 667071276
Polientes - Valderredible*



!!! FELIZ VERANO !!!



www.hostalsanpatiel.com. Síguenos en @sanpatiel



Sanpatiel
hostal - restaurante

**BIENVENIDOS,
FELIZ VERANO.**

PABLO OBREGÓN BUSTAMANTE
PABLO OBREGÓN BARTOLOMÉ
TITA BARTOLOMÉ

Carretera Burgos-Reinosa Valderredible. Polientes. Tels: 942 77 61 36 Móvil: 653 17 11 53. Fax: 942 77 61 36. Email: hostalsanpatiel@hostalsanpatiel.com

SARS-COV-2 Y COVID-19:

Un virus y una pandemia que han hecho tambalear los cimientos de la sociedad



FIDEL A. FERNÁNDEZ



Fig. 1 Estructura del SARS-Cov-2 con una corona espiculada

A finales del año 2019, y durante el 2020, la especie humana se ha visto sorprendida por una epidemia, originada en Wuhan (China). No ha sido la primera, ni será la última vez, que el cuerpo humano, esa máquina casi perfecta, se enfrenta a vida o muerte con un virus. En esta ocasión el SARS-CoV-2, que pertenece a la familia de los Coronaviridae, nombre muy expresivo por su característica apariencia de una corona solar (Fig. 1). El “pequeño David” contra el “gigante Goliat”.

¿Cómo es posible que unas partículas esféricas tan diminutas (60 a 140 nanómetros) penetren en el organismo, se introduzcan en las células que colonizan y ejerzan su efecto, a veces letal? Lo explicaré con detalle a continuación.

Los agentes biológicos (bacterias, virus, parásitos, hongos), al igual que las drogas y otras sustancias químicas, penetran en el interior del cuerpo humano por tres posibles vías: a) Por inhalación, con el aire que respiramos; b) Por ingestión, con los alimentos, a través del tubo digestivo; y c) Por inyección o parenteral, a través de una herida en la piel o directamente inoculada en los vasos sanguíneos. La puerta de entrada habitual del SARS-CoV-2 es básicamente la primera, por inhalación, sin descartar hoy por hoy otras posibles vías de contagio. Y la forma de transmisión, una vez que el SARS-CoV-2 salió del reservorio animal con el que convive plácidamente (el pangolín), es de persona a persona, bien sea de una persona enferma o de una persona asintomática. Aunque la tasa de infección por SARS-CoV-2 es baja, cualquiera de nosotros puede ser portador y, por tanto, con capacidad no solo de padecer la enfermedad

(COVID-19), sino también de contagiar a las personas cercanas. De ahí la efectividad de las medidas sugeridas y tomadas por la OMS y el Ministerio de Sanidad: barrera mecánica (mascarilla), distanciamiento social (al menos 1,5 m) e higiene de manos (lavados frecuentes con agua y jabón o geles hidroalcohólicos).

Así pues, el SARS-CoV-2 es un “virus respiratorio”, cuya puerta de entrada son las vías respiratorias, por inhalación de las gotas que se forman al hablar, cantar, toser, o estornudar (**gotas de Flügge**) (Fig. 2). El contagio tiene lugar a partir de una persona portadora de dicho virus, bien sea sintomática o asintomática. Al igual que el aire que respiramos, el SARS-CoV-2 entra por la nariz y/o la boca, sigue a través de la faringe y laringe a la tráquea y continúa por los bronquios hasta llegar a los sacos alveolares y los alveolos del pulmón, la parte más distal, donde tiene lugar en condiciones normales el intercambio gaseoso (entra oxígeno a la sangre y se elimina anhídrido carbónico). Las partículas

virales del SARS-CoV-2 colonizan las células que revisten las vías respiratorias: primero se adhieren a ellas y luego penetran, aprovechándose de la carga genética de las células del huésped para poder replicarse

y seguir ejerciendo sus efectos nocivos. También pueden mutar y, con ello, cambiar su virulencia. Unas veces se quedarán en las vías respiratorias altas (nariz, faringe, tráquea y bronquios) y otras lograrán alcanzar los alveolos pulmonares. Aquí se librará una auténtica batalla entre las defensas del huésped y las armas que portan los peligrosos inquilinos. Para saber si un individuo tiene el SARS-CoV-2 se hace un pequeño raspado, con una torunda de algodón, de la nariz y nasofaringe, y realizar posteriormente en el laboratorio técnicas diagnósticas, como la conocida PCR (reacción en cadena de la polimerasa).



Fig. 2 Transmisión del SARS-Cov-2 de persona a persona a través de las gotas de Flügge

En los alveolos pulmonares, los virus colonizan las células que revisten los alveolos (**neumocitos**). Los espacios aéreos se sustituyen por un líquido rico en proteínas (**exudado**) y se produce lo que en términos médicos se conoce como “**daño alveolar difuso**” (Fig. 3), un proceso difuso de ambos pulmones que conduce a una gran dificultad respiratoria (**disnea**). La **tos**, uno de los síntomas más frecuentes, es un mecanismo reflejo que intenta eliminar al exterior el exudado, junto con moco y neumocitos descamados que contienen virus SARS-CoV-2. De ahí la importancia de las barreras mecánicas comentadas, por una parte la mascarilla que cubra la nariz y la boca, adaptándola sin resquicios por abajo hasta la barbilla y, en ausencia de ésta, protección al toser con la flexura del codo, y la distancia social de al menos 1,5 m. **Fiebre, tos y disnea** son los síntomas cardinales de la enfermedad, muy similar a otras enfermedades virales como la gripe o el resfriado común. También se pueden añadir otros signos y síntomas, como dolores musculares (**mialgias**), **fatiga** y pérdida del olfato (**anosmia**), en este último caso por afectación de los receptores olfatorios de la nariz (Tabla 1).

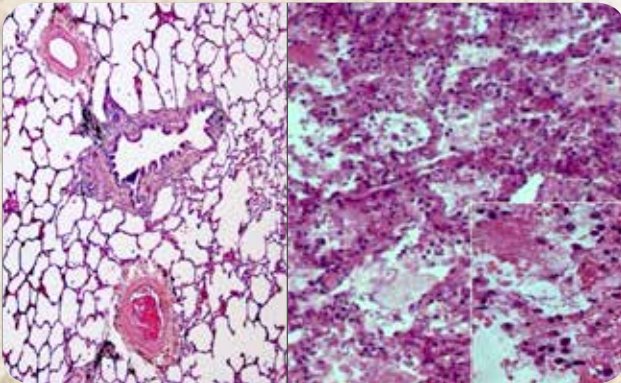


Fig. 3 Secciones histológicas de un pulmón normal (izda.) y un pulmón con COVID-19 (dcha.). El pulmón normal muestra espacios alveolares llenos de aire (en blanco): el pulmón con COVID-19 muestra “daño alveolar difuso”

En los casos favorables, el líquido del exudado se resuelve por reabsorción, dejando de nuevo los espacios alveolares libres para ser ocupados por el aire que respiramos. Sin embargo, en los casos más desfavorables el proceso continúa y, en esta batalla sin tregua, el exudado sigue aumentando, pudiendo organizarse primero y dar lugar más tarde a una fibrosis pulmonar, como pasa con otras infecciones virales del pulmón. Se entiende, pues, que en el trascurso de este estado evolutivo, sobre todo en personas de alto riesgo, sea necesario contar con ventilación mecánica asistida, oxigenoterapia e incluso trata-

miento con potentes antiinflamatorios, como los corticoides. Todo ello, por supuesto, según criterio médico, nunca a título individual y menos aún de forma profiláctica o preventiva.

Una pregunta muy frecuente que nos hacemos: ¿por qué el SARS-CoV-2 en unas personas pasa de largo mientras que en otras puede llegar a ser letal? Básicamente esto va a depender de dos factores: a) la carga viral del contagio, es decir, la cantidad de virus que se transmita, y b) las defensas y el estado inmunológico de la persona contagiada. Ya hemos dicho que todos podemos ser portadores en un momento determinado. No podemos, por tanto, bajar la guardia hasta encontrar un tratamiento eficaz o una vacuna efectiva.

- **Factores relacionados con la carga viral:** Inefectividad del individuo con SARS-CoV-2, entorno (espacios abiertos o cerrados), presencia o no de barreras mecánicas (distanciamiento social, mascarillas, protectores faciales), medidas higiénicas (lavado frecuente de manos, limpieza, lavado y desinfección de superficies). Aunque la mayoría de la población guarda las normas de prevención, no es raro ver actuaciones individuales poco responsables e insolidarias. A modo de ejemplo: no llevar mascarilla, mascarilla quitada o en el cuello, utilizar la mascarilla sin cubrir la nariz, mascarilla no adaptada al espacio a cubrir (es decir, con resquicios), mascarillas sucias o fuera de uso, mascarillas tiradas al suelo, toser sin cubrirse con la flexura del codo, fumar, escupir,.... Algunas de estas conductas se observan a menudo en las terrazas, bares, cafeterías y restaurantes, como si estos espacios, abiertos tras el confinamiento y la desescalada, se hubieran convertido en santuarios libres de SARS-CoV-2 para dar rienda suelta a una normalidad absoluta que no existe, porque el virus sigue estando entre nosotros, de ahí el riesgo de los rebotes. Lo mismo podríamos decir con el hacinamiento en el trabajo o en los festejos, sobre todo en los espacios cerrados.

- **Factores relacionados con las personas y su sistema defensivo (inmunológico):** El SARS-CoV-2 original, no mutado, se ha cebado especialmente con las personas más vulnerables: personas mayores de 65 años y las que tienen una patología de base (enfermedad coronaria, hipertensión, diabetes, enfermedad renal crónica, enfermedad pulmonar obstructiva crónica, etc.). A pesar de ello, nadie está libre de sufrir la enfermedad.

En casos extremos no es raro que la situación se complique: en el pulmón, con infecciones bacterianas sobreañadidas; en el resto de órganos, con las complicaciones de una situación general grave. La literatura científica ha descrito recientemente lesiones en órganos como el riñón, el tubo digestivo, el hígado, la piel, e incluso la placenta de madres con COVID-19. La mayoría son lesiones vasculares o perivasculares, con o sin trombosis. En algunos casos, como en el riñón, también se han encontrado cuerpos de inclu-

sión. En una enfermedad tan reciente como ésta quedan muchos enigmas por descubrir. Mientras tanto, todos debemos contribuir a preservar la salud pública de la ciudadanía con medidas de protección y prevención, como uno de los elementos claves para erradicar la pandemia y sus posibles rebrotes. Los otros dos, sobre los que se están trabajando con gran celeridad, son los fármacos antivirales más o menos específicos y la(s) vacuna(s).

Tabla 1. Características principales del SARS-CoV-2 y COVID-19

Etiología: Coronavirus 2 del síndrome respiratorio agudo severo (SARS-CoV-2)

Sitios:

- Tracto respiratorio superior en enfermedad leve.
- Lóbulos bilaterales del pulmón en la enfermedad más grave.

Factores de riesgo: edad > 65 años, enfermedades subyacentes (enfermedad coronaria, hipertensión, diabetes, enfermedad renal crónica, EPOC).

Síntomas: Fiebre (88%), tos (58%), disnea (46%) y otros (anosmia, fatiga, mialgias...).

Prevención:

- Distanciamiento social.
- Mascarillas (higiénicas, reutilizables -UNE 065- o no -UNE 064-, y quirúrgicas, para la población en general; FFP2 y FFP3 para profesionales de primera línea) y protectores faciales.
- Medidas higiénicas (lavado de manos con agua y jabón, geles hidroalcohólicos).
- Limpieza, lavado y desinfección de superficies.

Tratamiento:

- Sintomático.
- Antivirales y vacuna(s), en expectativa.





MESÓN - CASA
ESTELA



*Especialidad en
Chuletón a la Piedra*

Tlfno. 947 571 056
Orbaneja del Castillo
(Burgos)



tejados

**tejados
casas rústicas
reformas en general**



casas rústicas

**CONSTRUCCIONES
JAIMA**

Tlf. 942 776 477 • 942 101 971
Mov. 677 568 850 • 628 757 407
Fax. 942 776 477
E-mail: javiriconcho@hotmail.com
C/ El Ferial, 5 • RUERRERO
Valderredible • Cantabria

CONSTRUCCIONES
JAIMA



Como se organiza la respuesta ante una PANDEMIA como la producida por el coronavirus Covid-19



JESÚS MOZOTA

Dr. Jesús Mozota Ortiz. Servicio de Medicina Preventiva y Salud Pública de Clínica Mompía. Coordinador Covid-19. Rocamundo. Valderredible

Una Pandemia es una enfermedad infecciosa que se propaga rápidamente a nivel mundial. Antes se suele producir un Brote Epidémico que es la aparición repentina de una enfermedad debida a una infección en un lugar específico y en un momento determinado. Cuando la enfermedad se propaga activamente debido a que el brote se descontrola y se mantiene en el tiempo, se habla de Epidemia aumentando el número de casos en un área geográfica concreta. Cuando se extiende a nivel mundial hablamos de Pandemia.

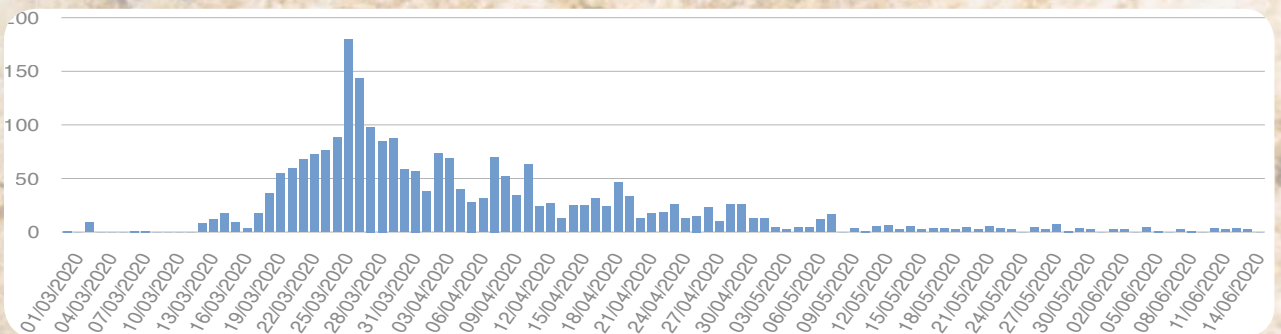
Así en la infección por el nuevo coronavirus, se registran 27 casos en Wuhan el 31 de Diciembre de 2019. El 11 de Marzo de 2020 la OMS declara pandemia esta infección, ya que se había trasladado entre continentes, seguramente mediante algún paciente o portador del virus que viajó en avión. El 15 de Junio de 2020 alcanzábamos 7,9 millones de casos con 433.000 fallecidos.

De un sistema del que se conocen sus ecuaciones características, y con unas condiciones iniciales fijas, se puede conocer exactamente su evolución en el tiempo. Sucede así en las epidemias limitadas. Pero en el caso de las pandemias, una mínima diferencia en esas condiciones hace que el sistema evolucione de manera totalmente distinta. Este tipo de transmisión de enfermedades siguen modelos muy complejos. Fue expresado muy gráficamente por Edward Norton Lorenz . “ Cuando una mariposa aletea en la selva de Brasil, se pro-

duce un temporal en Texas”. Alteraciones mínimas en los valores de las variables iniciales, producen efectos ampliamente divergentes. Es la teoría de la complejidad. Posiblemente haya que buscar en la fase inicial de esta Pandemia en China muchas de las claves de su evolución.

Se ha desarrollado el estudio de los sistemas complejos en campos de aplicación tan dispares como la medicina, la geología, la economía o incluso el arte. La teoría de la complejidad no tiene un solo padre fundador, sino muchos. Entre ellos destacan Lorenz (meteorólogo), Benoit Mandelbrot (ingeniero de comunicaciones), Mitchell Feigenbaum (matemático), Libchaber (físico), Arthur Winfree (biólogo), Mandell (psiquiatra), y otros. En epidemiología la expuso inicialmente Naomar Almeida Filho en sus ensayos hacia la decostrucción de la epidemiología.

Son características de los sistemas complejos, los ritmos inconstantes como los observados en la actual pandemia, la irreversibilidad en el tiempo, la existencia de atractores y el paso del equilibrio a la reorganización. Son también muy características las diversas expresiones del fenómeno a nivel local, tal como se vienen observando en esta pandemia, manifestándose de manera diferente en los diversos países que está afectando. La reorganización de la asistencia sanitaria, está cambiando nuestro sistema de salud. Los atractores como son los centros sanitarios, residencias geriátricas y medios de transporte colectivos (sobre todo aviones), ejercen un papel decisivo en el desarrollo de la pandemia. Y no tendrá marcha atrás cuando se





haya instalado como una enfermedad local. Estos atractores actúan también como multiplicadores y hay que tenerlos muy en cuenta cuando se establezcan programas de prevención y tratamiento.

UNA RESPUESTA REGIONAL. CANTABRIA

El día 2 de marzo de 2020 se registraron los primeros 9 casos de Covid-19 en Cantabria, probablemente procedentes del norte de Italia y no se conocieron más casos hasta el 13 de marzo, fecha a partir de la que no dejaron de aparecer casos nuevos hasta la actualidad (15 de junio de 2020). Hemos tenido 2.912 y 209 fallecimientos. En Valderredible se contabilizaron 3 casos ya curados en la actualidad.

Desde que se decretó el estado de alarma, la Consejería de Sanidad de Cantabria tuvo plenos poderes para disponer de todos los centros sanitarios de la comunidad, así como de sus medios humanos y materiales. La Dirección de Salud Pública estableció el programa de vigilancia epidemiológica estando al frente de la información sobre su incidencia el Dr. Reinhard Wallmann especialista de Medicina Preventiva y Salud Pública muy ligado a nuestro querido Valderredible. Sus datos, valorando las variables de un sistema de propagación tan complejo, han sido fundamentales para conocer la evolución de la enfermedad y programar los programas de prevención y contención. En el inicio de la Pandemia en Cantabria las acciones se centraron en la cuarentena, la distancia entre personas, la utilización de mascarillas para evitar la transmisión por vía respiratoria, la higiene de manos para evitar la transmisión por contacto y la atención de los pacientes más graves en los Hospitales. En la actualidad, la búsqueda de casos se realiza fundamentalmente en la Atención Primaria y en los posibles contactos que hayan tenido mediante rastreadores específicamente formados para este objetivo.

UNA RESPUESTA LOCAL A MODO DE EJEMPLO. MOMPÍA

A partir del día 3 de marzo realizamos inventario de los equipos de protección individual disponibles (EPIs) y comenzó la formación de todo su personal

con instrucción teórica y talleres prácticos de utilización, comenzando por urgencias, Uci, plantas, área quirúrgica y radiología.

El día 9 de marzo la Dirección General de Salud Pública y la Dirección General de Mompía designaron como coordinador Covid-19 al Médico Preventivista de la Clínica. El día 10 de marzo se creó el comité de seguimiento del Covid 19, para ocuparse de la gestión y seguimiento de los efectos que nos pudieran afectar en esta pandemia. Ha venido funcionando regularmente hasta la fecha con 68 reuniones en las que se han adoptado medidas fundamentales de protección del personal sanitario, seguridad de pacientes y familiares, organización de la asistencia, limpieza y desinfección de la Clínica, utilización de test diagnósticos y apoyo a la Sanidad Pública. Todas estas medidas han quedado registradas en las correspondientes actas, que constituyen en su conjunto, un recordatorio de las actuaciones que han servido para hacer frente a la pandemia. Y que pueden servir en el futuro a organizaciones similares a la nuestra, aprovechando esta información.

Hasta la fecha, Clínica Mompía ha tenido perfectamente controlados los pacientes con Covid-19 sin contabilizar ningún fallecimiento y ha sido utilizada por los servicios quirúrgicos del Hospital Sierrallana de Torrelavega para sus intervenciones, como hospital seguro frente al nuevo coronavirus.

HACIA UN FINAL DE LA PANDEMIA

Contemplamos 2 escenarios para el posible fin de la Covid-19 en nuestro entorno. En primer lugar una disminución progresiva de los casos. En este supuesto, seguiremos con las medidas que actualmente tomamos hasta que la transmisión de la enfermedad sea 0. En segundo lugar, un rebrote de la enfermedad, en cuyo caso adoptaremos las medidas que se tomaron inicialmente y que mediante el aprendizaje hemos seleccionado como eficaces. Y finalmente será decisiva la disponibilidad de una vacuna para la prevención de la Covid-19 en la que la comunidad científica y las más prestigiosas industrias que fabrican estos productos están trabajando.



SERVICIOS SOCIALES de atención Primaria

LOS SERVICIOS SOCIALES MÁS CERCANOS A USTEDES EN SU AYUNTAMIENTO

AYTO DEL REAL VALLE DE VALDERREDIBLE:
ATENCIÓN LOS MIÉRCOLES Y VIERNES
DE 9 A 15 H.

Los Servicios Sociales de Atención Primaria son el primer nivel de atención del Sistema Público de Servicios Sociales, y se prestan por Ayuntamientos y/o Mancomunidades.

En ellos podrá encontrar respuesta a sus necesidades sociales a través de:

- a) Información, orientación y asesoramiento en materia de derechos, recursos y prestaciones sociales.
- b) Atención, prevención e incorporación social de personas o colectivos en situación de riesgo o de exclusión social mediante el ejercicio de actuaciones y trabajos especializados.
- c) Promoción de la sensibilización y toma de conciencia de la ciudadanía sobre los problemas sociales y la búsqueda de soluciones, impulsando la participación, el asociacionismo y el fomento de actitudes solidarias.
- d) Servicios de proximidad, destinados a promover la autonomía personal y facilitar la permanencia de las personas en su medio habitual de convivencia:
1.º Ayuda a domicilio, 2.º Teleasistencia.
- e) Apoyo y formación a la familia.
- f) Promoción de formas alternativas a la convivencia familiar ordinaria.
- g) Alojamiento supervisado.

h) Servicio de transporte de personas en situación de dependencia para facilitar su acceso a otros recursos sociales, educativos, laborales o de ocio.

i) Otros servicios.

Debido a las especiales circunstancias en las que estamos por el Covid 19, se observará según la normativa vigente un estricto cumplimiento de las medidas de protección y seguridad, especialmente las centradas en la exigencia de medios de protección, distanciamiento físico, desinfección de estancias y materiales comunes y la aplicación de las medidas de higiene.

ELOINA

Servicios Sociales

BUEN VERANO





PANADERIA

Rodríguez Arenas



H O R N O D E



ESPECIALIDAD EN HORNAZOS

Teléfono 942 77 63 07 • RUERRERO - VALDERREDIBLE

Con nuestros deseos de alegría y felicidad a todos los vallucos y a los que nos visitan



ECOBUNKER

construcciones

696 456 745

proyectos@ecobunker.es



Conoce de primera mano como elaboramos

las mejores patatas de Cantabria

Visita nuestra fábrica !! contáctanos

☎ 676 120 864



La Patata frita
de Cantabria



Vallucas
PATATAS FRITAS

Síguenos



PRIMER PÁRROCO africano en Valderredible



EZEQUIEL

1- ¿Quién es el nuevo Párroco Africano de Valderredible?

Rvdo. Sr. D. Ezequiel Cipriano Kuassi Éfoévi PLADJOÉ fue nacido el domingo, 10 de abril de 1967 en Attitogon al Sur Este de TOGO en África Occidental. Estudio en la Escuela Católica San Juan Bautista de su pueblo nativo antes de continuar los estudios en el Colegio San Agustín de Togoville, uno de los grandes colegios en Togo por mejores alumnos. Fue bautizado el jueves, 20 de mayo de 1982, fiesta de la Ascensión con la Primera Comunión por el difunto Padre Antonio Álvarez Del Pozo, un Misionero Comboniano Salmantino de San Morales. Después de 10 años de los estudios de filosofía y de Teología en Seminario Nacional de Lomé en Togo, fue ordenado sacerdote el sábado, 30 de mayo de 1998 a la Vigila de Pentecostés en la Catedral de Santos Pedro y Pablo de su Diócesis nativa de Aného. Antes y después de la ordenación sacerdotal, sus especialidades son las siguientes: la filosofía, la sociología del desarrollo, la historia, la lingüística y teología. Hablo y escribo francés, italiano, inglés, alemán, los tres (3) dialectos que son Éwé, Ouatchi y Mina de mi región nativa, el fon de Benín de mi madre, el Twi de Gana y el lingala de la República Democrática de Congo. Escribo y trabajo en las lenguas antiguas de griego, hebreo y latín.

Antes de venir en la Diócesis de Santander (Cantabria), tenía las siguientes responsabilidades: Vicario y cofundador, Párroco fundador, Primer Responsable de la oficina diocesana de las traducciones bíblicas y litúrgicas en el obispado de Aného, Responsable diocesano del apostolado bíblico, Miembro de la Oficina Nacional de Apostolado Bíblico y Moderador o Supervisor en la Parroquia de Nuestra Señora de Perpetuo Socoro de Afagnan donde recibí el bautismo, la Primera Comunión y la Confirmación.

2- Mi país de África se llama TOGO

Nuestro país, el Togo es un país en África occidental ubicado en el Golfo de Guinea. Limita al norte con Bur-



kina Faso, a Sus con el Golfo de Guinea, al este con Benín y al oeste con Ghana.

Togo es conocido por sus playas bordeadas de palmeras y pueblos en las colinas. La región de Koutammakou está habitada por el pueblo Batammariba, que ocupa cabañas de arcilla tradicionales que se asemejan a fortalezas que datan del siglo XVII. La capital, Lomé, tiene un bazar en varios pisos llamado Grand Marché, así como el Mercado Fetiche, que ofrece remedios y talismanes tradicionales relacionados con el culto vodú.

Según la prehistoria, descubrimos en todo el país, objetos líticos (piedras de amolar, amoladoras, piedras cortadas, etc.) y cuentas de piedra, especialmente en el norte del país, donde la naturaleza de la tierra, más seca y más clara, hazlos más visibles.

Los estudios prehistóricos aún son insuficientes y aún no son lo suficientemente numerosos como para permitir un vínculo preciso con las culturas vecinas. Sin embargo, logramos encontrar muchos rastros de viejos hornos y escorias para confirmar la intensidad de la actividad metalúrgica en el centro. Además, se sabe que los herreros exportaron hierro extraído de la región a la ciudad de Kano en Nigeria.

Algunos de estos altos hornos medían hasta tres o cuatro metros de altura, utilizados por los Bassari para reducir el mineral de hierro con el fin de fabricar herramientas y armas que todavía se usaban en vísperas de la independencia.

La historia de Togo estuvo marcada por la presencia de los portugueses en la costa en el siglo XVI, con la instalación de un mostrador en Porto Seguro., Colonia alemana desde 1884, Togo se comparte, después de la Primera Guerra Mundial, en dos partes: una parte, por lo tanto, en 1922, se colocará bajo el mandato de Francia, mientras que la otra, bajo la supervisión de Gran Bretaña, se unirá a la antigua colonia británica de Gold Coast, se independizará en 1957. El territorio del Togo francés adquirió su independencia en 1960

Los Bassari, los Tamberma y los Kabyés ya están en las regiones montañosas cuando llegan nuevas poblaciones desplazadas por los eventos que desestabilizan permanentemente a África Occidental, como el comercio de esclavos, la introducción de rifles o las contribuciones de los vendedores ambulantes de habla musulmana. Hausa y quienes islamizan las sabanas del norte del país. Este último fundó ciertas ciudades



que aún llevan nombres Hausa como Sansanen Mango, que significa “campamento de árboles de mango” y Gerin Kouka dice “ciudad de baobab”. Además, la ciudad más antigua del sur del país tiene un nombre Hausa: Ba Guida, que significa “sin habitación”.

En el norte, los Gourma son islamizados y los Kotokoli se asientan alrededor de Sokodé; Los Tyokossi se asientan en la región del Mango. El centro y el sur del país sufren las consecuencias del surgimiento del Bariba de Benín, así como del reino de Dahomey y los Ashanti de Ghana.

Refugiados en sus montañas, las poblaciones locales resisten sin embargo las redadas que sufren sus vecinos. En el sur, las poblaciones del este, como la oveja de Egipto, se asentaron en sucesivas olas del siglo XV, después de cruzar Nigeria y Benín, al mismo tiempo que los portugueses. tierra en la costa.

Los Éwés se asentaron alrededor de Tado, cerca de Notsé, en el siglo siguiente. Su rey, Agokoli, construyó un recinto de arcilla para proteger a Notsé de los refugiados que acudían en masa desde el norte.

En el siglo XVII, que se había vuelto numeroso, los Éwés se dispersaron en Occidente, a la orilla izquierda del Volta.

NOTA BENE: La Colonización y las conquistas alemanas

A partir de este momento comenzaron las misiones católicas a las que los protestantes no reaccionaron hasta el siglo XVII. Luego, los portugueses practican rápidamente un comercio activo y el comercio de esclavos se desarrolla en el siglo siguiente, alrededor del mostrador llamado Petit-Popo (actual Aného). En el siglo XVIII, los daneses de Christianenborg (actual Accra) se establecieron a su vez. Les siguen, desde los años 1780-1800, grupos de holandeses, muchos “brasileños”, ex esclavos liberados y repatriados de Brasil o descendientes de portugueses asentados en Togo, que participan en el comercio costero. Francisco Félix de Sousa, un importante traficante de esclavos brasileño, que se estableció en Petit-Poto (futura chacha de Dahomey, actual Benín), hizo una fortuna en el comercio de tabaco, ron, telas y tráfico. esclavos En 1880, el Togo actual todavía no existe. Los británicos

y los franceses, que ocupan respectivamente la “Gold Coast” (actualmente Ghana) y Dahomey (actualmente Benín), establecieron puestos aduaneros en sus fronteras, de donde derivan la mayoría de sus recursos, extraídos de productos como el tabaco y el alcohol. En 1883, el canciller alemán Bismarck decide imponer un protectorado en Togo. El imperio alemán está decidido a aprovechar la acción de los misioneros protestantes de la misión de Bremen para tener un imperio colonial, como Francia, Inglaterra o Portugal. A pesar de las numerosas muertes, estos misioneros de Bremen instalaron puntos de asentamiento en 1853, luego en 1857, con los Éwés Anlo, Keta y Anyako, luego, en 1855 y 1859, con los Éwés Adaklou y los Éwés de Ho. En 1884, el explorador alemán Gustav Nachtigal firmó un “tratado de protectorado” el 5 de julio de 1884 en la playa de Baguida, con el jefe del lago Togo, Mlapa III de Togoville, en representación de la autoridad religiosa de Togo, quien dio su nombre. en el país. Es en 1885, durante la conferencia de Berlín que delimita las zonas de influencia económica europea en África, que la costa de Togo se asigna oficialmente a Alemania (Togoland). El gobierno de Berlín, en el marco de una negociación bilateral con Francia, reconoce, mediante una convención del 24 de diciembre de 1885, los derechos franceses en el territorio de la futura Guinea francesa a cambio del abandono de Francia a la Alemania desde los pueblos de Petit-Popo y Porto-Seguro, en la costa de los esclavos.

Al igual que las otras potencias coloniales de la época, Alemania se apresuró a hacer valer sus derechos sobre el interior. Así se anexó rápidamente, en solo unos años, 85,000 km² de territorio. Los alemanes fundaron el puerto de Lomé y establecieron una economía de plantaciones, en particular en la región de Kpalimé, favorable al cultivo de cacao y café.

Sin embargo, la llegada de los alemanes se encontró con una fuerte resistencia de los africanos. Se firman acuerdos con ciertos reinos. Por otro lado, la revuelta de los Kabyé (1890) y la de los Konkomba (1897-1898) fueron sofocadas violentamente. Las revueltas continúan aumentando en intensidad, cuando los ocupantes alemanes se hunden en el interior de los territorios de Togo.

Alemania alienta a sus ciudadanos a establecerse en la colonia togolesa llamada Togoland, ofreciéndoles concesiones en condiciones muy ventajosas. También construyó la infraestructura necesaria para la operación de Togo, como las líneas ferroviarias^{3,4}, utilizando enormes cantidades de trabajo forzado. Los alemanes lo convierten en una Musterkolonie (una “colonia modelo”) donde el equilibrio, la prosperidad y la buena gestión deben reinar⁵, pero donde el idioma alemán no se impone a las poblaciones locales. La política colonial alemana se basa



en última instancia en la creencia de que las razas son diferentes y que la raza blanca es superior a las demás. Por lo tanto, los alemanes no deberían considerar al nativo como su hermano negro, en esta lógica.

En términos de capacitación escolar, German Togo está estableciendo escuelas administradas por misiones católicas y protestantes. Hacia Alemania alienta a sus ciudadanos a establecerse en la colonia togolesa llamada Togoland, ofreciéndoles concesiones en condiciones muy ventajosas. También construyó la infraestructura necesaria para la operación de Togo, como las líneas ferroviarias^{3,4}, utilizando enormes cantidades de trabajo forzado. Los alemanes lo convierten en una *Musterkolonie* (una "colonia modelo") donde el equilibrio, la prosperidad y la buena gestión deben reinar⁵, pero donde el idioma alemán no se impone a las poblaciones locales. La política colonial alemana se basa en última instancia en la creencia de que las razas son diferentes y que la raza blanca es superior a las demás. Por lo tanto, los alemanes no deberían considerar al nativo como su hermano negro, en esta lógica.

En términos de capacitación escolar, German Togo está estableciendo escuelas administradas por misiones católicas y protestantes. Alrededor de 1910, el país tenía 163 escuelas evangélicas y 196 católicas. Los católicos también han creado un centro de capacitación para maestros.

Los misioneros, tanto católicos como protestantes, también favorecen la enseñanza "en el idioma nativo" para convertir mejor a los "paganos" a su religión. Por ejemplo, la Misión de Bremen ofrece educación primaria completamente en Ewe, mientras que la educación superior se imparte principalmente en inglés, muy raramente en alemán. Así, en general, los misioneros nunca imponen el idioma alemán. La influencia del idioma alemán sigue siendo casi nula entre los togoleses. Los misioneros de Bremen también favorecieron el surgimiento de la literatura en el idioma Ewe. En 1914, ninguna lengua africana puede informar una literatura impresa tan abundante como Éwé.

Las autoridades alemanas intentaron organizar la partición de la nueva colonia entre las misiones cristianas y autorizar solo la presencia de misioneros de nacionalidad alemana, pero rápidamente perdieron interés en la cuestión de la escuela. En 1913, solo había cuatro escuelas públicas (*Regierungsschulen*), que tenían 341 estudiantes, en comparación con las 348 escuelas confesionales, que recibieron más de 14.000.

Después del comienzo de la Primera Guerra Mundial, una operación franco-británica conjunta obligó a los alemanes, atrincherados en Atakpamé (capital de la región de Plateaux), a capitular en agosto de 1914. El gobernador alemán Adolphe-Frédéric de Mecklem-

bourg (1912-1914) tuvo que abandonar Togo, al igual que el vicario apostólico, Mons. Lobo (que permanece de jure en el cargo hasta 1921).

Togo se independizó el 27 de abril de 1960^{10,11} y obtuvo un asiento en las Naciones Unidas en septiembre del mismo año¹². Sylvanus Olympio fue elegido presidente a expensas de Nicolas Grunitzky, un candidato apoyado por Francia, en elecciones supervisadas por la ONU.

Sylvanus Olympio dirige la redacción de la Constitución de la República de Togo, que se convierte en un régimen presidencial, al frente del cual Olympio se involucra en una política autoritaria y pone fin a la política multipartidista en 1961 a favor de un solo partido. También modificó la constitución el día de su elección para asumir poderes expandidos, cambiando así al país de un régimen parlamentario a un régimen semipresidencial. Esta situación causó impaciencia e incluso descontento en la región norte del país, que se sintió descuidada por un gobierno dominado por la Oveja de la región de Lomé.

En 1963, África de la independencia conoció su primer golpe. Sylvanus Olympio rechaza la reintegración en el ejército de soldados togoleses que habían luchado en el ejército francés durante la Guerra de Argelia. Estos soldados, principalmente del Kabyê del norte de Togo, decidieron con el apoyo de eminentes "cooperantes" franceses organizar un golpe de estado en la noche del 12 al 13 de enero de 1963, un puñado de soldados, incluido Gnassingbé Eyadéma, asesinó a Sylvanus Olympio.

Rápidamente, un comité militar insurreccional convocó a Nicolas Grunitzky, quien fue elegido presidente en 1963, mientras adoptaba una nueva Constitución. Firma "acuerdos de cooperación" con Francia, permitiendo a Francia utilizar recursos estratégicos a su conveniencia.

Sin embargo, las dificultades persisten. Nicolas Grunitzky, que favorece una administración bajo la asistencia francesa, se enfrenta cada vez más a otras figuras políticas togolesas más nacionalistas, incluido Antoine Meatchi, su vicepresidente apoyado principalmente por los jefes y las poblaciones del norte. La batalla por la precedencia entre las dos figuras alcanzó su clímax, tanto que el 13 de enero de 1967, los soldados volvieron a tomar el poder. Se suspende la Constitución y se disuelve la Asamblea Nacional. Kléber Dadjo ocupa temporalmente el cargo de Primer Ministro. El teniente coronel Étienne Gnassingbé Eyadéma, perteneciente al grupo étnico Kabyê, toma el poder y establece un nuevo gobierno donde las personalidades del norte del país son mayoría.

• **Gnassingbé Eyadéma fue presidente de 1967 a 2005.**



Habiéndose convertido en Presidente de la República, comenzó suprimiendo la política multipartidista y, por lo tanto, hizo que su partido, el Rassemblement du Peuple Togolais (RPT) = Reunión del Pueblo Togolés, el único autorizado e hizo que los jefes tradicionales se adhirieran a él. Por referéndum en 1972, ratificó este régimen político, que duraría veintiún años. A partir de este momento, el general Eyadéma inaugura un largo período de calma y desarrollo que le da al extranjero una impresión de estabilidad que permite, a partir de entonces, reuniones internacionales durante las conferencias de Lomé1, Lomé2 y Lomé3. El Estado, encabezado por su jefe Gnassingbé Eyadéma, instituye una política de nacionalización, en particular la de fosfatos, una de las principales riquezas del país, y también desarrolla una política de promoción agrícola para lograr la autosuficiencia alimentaria. Durante la década de 1970, la coyuntura internacional finalmente se volvió favorable, las numerosas inversiones extranjeras permitieron un importante desarrollo del país, lo que condujo a una cierta prosperidad. El 30 de diciembre de 1979, después de un referéndum, el país adoptó una nueva Constitución, cuyos fundamentos fueron la presencia de un jefe de estado y las fuerzas armadas, un solo partido (RPT) y una asamblea de 67 funcionarios electos por sufragio universal y que aparecen en una única lista no modificable. Después de un período relativamente tranquilo, el clima político y social del país comenzará a deteriorarse. En 1986, un comando infiltrado de Ghana organizó un ataque fallido contra Eyadéma. Este intento de golpe desencadenó violentas protestas en Lomé y condujo a la intervención de Francia, por temor a una mayor desestabilización del régimen vigente.

Los togolese y especialmente los jóvenes intelectuales apoyan cada vez menos la ley de silencio y censura que se les impone. Hay muchos que soportan aún menos ver que son los togolese del norte del país quienes están a cargo del estado, a pesar de que representan aproximadamente solo el 20% de la población, contra aproximadamente el 45% de la Oveja del Sur.

Así, estallaron violentos disturbios en Lomé en octubre de 1990, extendiéndose gradualmente a las regiones. Las manifestaciones, que comenzaron pacíficamente, rápidamente se convirtieron en insurrecciones violentas y sangrientas. El presidente cede y otorga el sistema multipartidista.

Sin embargo, esta concesión se considera insuficiente. Los líderes de la oposición convocan a una conferencia internacional, primero negada, luego otorgada bajo presión de huelga general en junio de 1991. La conferencia nacional soberana (800 delegados) se reúne del 8 de julio al 28 de agosto, en un clima ambiente muy tenso.

Esto da como resultado la elección de Joseph Koffigoh, un nuevo primer ministro llamado jefe del gobierno de transición, asistido por el Consejo Superior de la República (HCR), quien tiene la tarea de redactar una nueva Constitución, así como garantizar el mantenimiento de los estados. General de Salud, Asuntos Sociales, Educación, etc. Y para prepararse para 1992, nuevas elecciones.

El ejército se encuentra dividido, los intentos de devolver el poder al general Eyadéma, todavía presidente en el título, pero sin ninguna autoridad, fracasan y desencadenan episodios graves y sangrientos en todo el país. Las casas están en llamas, los viejos rencores entre los grupos étnicos están resurgiendo, las víctimas son numerosas en cada lado.

El 27 y 28 de noviembre de 1991, el ejército, compuesto principalmente por Kabyê, confiscó la radio y la televisión, y se rindió ante la Oficina del Primer Ministro (la residencia del Primer Ministro). Exige la disolución del HCR y la participación del RPT en el gobierno.

Después de unos días, el ejército atacó al primer ministro. El primer ministro Joseph Koffigoh, entonces presente, es llevado por la fuerza al palacio presidencial donde concluye con el presidente Eyadéma, un acuerdo en el que es convocado para formar un gobierno de unidad nacional con los ministros del partido del presidente, el RPT. Al mismo tiempo, los funcionarios del ACNUR huyeron al extranjero o se quedaron en casa, sin moverse. El RPT recupera su lugar y el general Eyadéma sus poderes.

Luego, el 27 de septiembre de 1992, el país adoptó una nueva Constitución, que consolidó los nuevos poderes del Presidente. La oposición organizó huelgas y numerosas manifestaciones que fueron reprimidas con sangre en enero de 1993. Hubo al menos 16 muertos, la oposición habló de 50 muertos. La Comunidad Europea suspende inmediatamente su cooperación con Togo.

Esta violencia llevó a un éxodo masivo a Ghana (donde se cree que 100,000 personas se han refugiado) y Benín (130,000 personas).

El 25 de marzo de 1993, el general Eyadéma escapó de un ataque lanzado contra su residencia oficial.

En agosto de 1993, Eyadéma fue reelegido con el 94,6% de los votos debido al boicot de la votación por parte de la oposición. Sin embargo, este último ganó las elecciones legislativas de febrero de 1994 y obtuvo la mayoría en la Asamblea Nacional. Los dos partidos de oposición (CAR y UTD) designan un primer ministro, pero Eyadéma se niega y le confía el puesto a Edem Kodjo, jefe de la UTD.

En 1996, los presidentes de Ghana y Sudáfrica fueron a Lomé detuvieron allí en la aldea natal del presidente,

Pya. Las relaciones de Jerry Rawlings con Ghana están mejorando enormemente y Togo incluso establece relaciones diplomáticas con Sudáfrica, especialmente durante la visita de Nelson Mandela en marzo de 1996.

Durante la nueva elección presidencial del 21 de junio de 1998, el general Eyadéma fue reelegido con el 52.13% de los votos emitidos, pero el resultado fue impugnado por la oposición (que ahora está representada por Gilchrist Olympio, hijo del ex presidente asesinado) e interrogado por observadores de la Unión Europea.

En mayo de 1999, Amnistía Internacional afirmó en un llamado informa a The Reign of Terror que cientos de personas habían sido ejecutadas extrajudicialmente y que sus cuerpos habían sido arrojados al mar y la laguna de Bè, desde que anunciaron los resultados. las elecciones de 1998. Lomé rechaza las acusaciones a las que no hubo respuesta.

Los diversos partidos políticos que apoyan a Gnassingbé Eyadéma y los de la oposición firmaron un acuerdo el 29 de julio de 1999, para detener la crisis política que ha persistido desde la década de 1990. De hecho, los partidos de la oposición boicotearon las elecciones legislativas de marzo de 1999 debido a la disputada reelección del presidente en junio de 1998.

El presidente prometió disolver la Asamblea Nacional y organizar elecciones legislativas en marzo de 2000 para que otros partidos políticos pudieran ingresar al Parlamento. También prometió respetar la Constitución y no postularse para un tercer mandato. Pero estas promesas no se cumplen. El general Gnassingbé Eyadéma y su partido modificaron posteriormente el código electoral y la constitución que el pueblo togolés había adoptado abrumadoramente en 1992, para permitirles postularse para un tercer mandato, en las elecciones de 2003. Por lo tanto, el presidente Gnassingbé Eyadéma fue reelegido en Junio de 2003 por un nuevo mandato de cinco años. La Comisión Electoral anuncia que Eyadéma, titular del récord de longevidad política al frente de un estado africano, ganó el 57,2% de los votos.

El 5 de febrero de 2005, el presidente Étienne Eyadéma Gnassingbé, murió de un ataque al corazón a los 69 años, después de haber presidido el país durante 38 años. Su muerte sorprende tanto a la población del país como al gobierno, que decide confiar el poder a su hijo Faure Gnassingbé a través de la asamblea nacional que reescribe la constitución para la ocasión.

Tras manifestaciones violentas y sangrientas en las calles de la capital y bajo presión internacional denunciando un golpe de estado, Faure Gnassingbé renunció a la presidencia el 26 de febrero de 2005 y anunció su candidatura para las nuevas elecciones presidenciales.

Faure Gnassingbé ganó las elecciones con más del 60% de los votos, sin embargo, la oposición denunció el fraude masivo. Se notó violencia en las calles de Lomé tan pronto como se anunció este resultado. Francia, representada por su Jefe de Estado Jacques Chirac, un amigo de toda la vida de la familia Eyadéma, considera que la votación fue satisfactoria. Amnistía Internacional publica en julio de 2005 un informe denunciando en sus propias palabras “una encuesta estropeada por irregularidades y violencia grave”, al tiempo que muestra que “las fuerzas de seguridad togolesas ayudadas por milicias cercanas al partido gobernante (el Rally Popular Togolese (RPT)) atacó violentamente a presuntos opositores o ciudadanos comunes recurriendo al uso sistemático de la violencia.” El informe también critica a Francia por su papel ambiguo en la situación.

Tras su asunción a la presidencia en 2005, Faure Gnassingbé permaneció en el poder, con elecciones, cuya regularidad fue cuestionada cada vez, en 2010, 2015 y 20,2016.17. Al acumular los años en el poder del padre y el hijo de Gnassingbé, esta familia se ha establecido en Togo durante más de medio siglo, con un régimen altamente militarizado y que no dudó en ciertos momentos en reducir su población.

3- Mi nombramiento en Valderredible

Durante dos (2) años enteros de compromisos eclesiales, eclesiásticos y canónicos entre la Diócesis de Santander (Cantabria) y la Diócesis de Aného (TOGO) en un





Convenio estable, con la fecha de 1 de agosto de 2019, Reverendísimo, Monseñor Manuel Sánchez MONGE me ha nombrado Párroco en Valderredible por seis (6) años prorrogables especialmente de las Parroquias de Polientes, Arantiones, Campo de Ebro, La Puente del Valle, La Serna de Ebro, Población de Abajo, Población de Arriba, Quintanilla de An, Quintanasolmo, Rebollar de Ebro, Rocamundo, Ruijas, Salcedo, Sobrepeña de Ebro, Sobrepenilla y Montecillo, Arroyuelos y Villaverde de Hito, Santa María de Hito, Villota de Elines y Arenilla de Ebro, Ruanales, Quintanilla de Rucandio, Soto de Rucandio y Rucandio de Briscia, Ruerrero y Cadalso, Cejancas, Repudio y Riopanero, Villaescusa de Ebro, San Martín de Elines.

4- Mi llegada en la Diócesis de Santander (Cantabria) y en Valderredible



Mi llegada inicialmente prevista por el 02 de septiembre de 2019 fue finalmente efectiva el 23 de diciembre de 2019 a las 23H53 min. Celebro la primera Misa el día 25 de diciembre de 2019 en la Solemnidad de la Navidad en Ruanales a las 11H y en Polientes a las 12H. Fue precisamente el viernes, 27 de diciembre de 2019 que vine a instalarme permanentemente en la Casa Parroquial de Polientes donde dormí por primera vez. Fue así que mi experiencia diaria comenzó en Polientes en Valderredible.

5- Mi descubrimiento de Valderredible y su población.

Descubrí mi nueva tierra de Valderredible muy bonita. Su paisaje natural invita a la meditación, a la oración intensa y a la acción de gracias. Su territorio es muy grande con poca gente u población muy alegre y acogedora. Aunque es una zona rural, se nota que ella pertenece a la sociedad tecnológica que ha logrado multiplicar las ocasiones de placer, pero encuentra muy difícil engendrar la alegría. Porque las alegrías tienen otro ori-



gen. Es espiritual. El dinero, el confort, la higiene, la seguridad material no faltan con frecuencia; sin embargo, el tedio, la aflicción, la tristeza forman parte, por desgracia, de la vida de muchos.

“Me he alegrado también –escribe el Obispo mártir S. Policarpo a los filipenses- al ver cómo la raíz vigorosa de vuestra fe, celebrada desde tiempos antiguos, persevera hasta el día de hoy y produce abundantes frutos en nuestro Señor Jesucristo [...] No lo veis, y creéis en él con un gozo inefable y transfigurado “[S. POLICARPO, Comienzo de la carta de San Policarpo, obispo y mártir, a los filipenses: Liturgia de las Horas Vol. III, 240.).

En la actual etapa de mi vida humana, sacerdotal y pastoral de iniciación a las costumbres españolas, mi proyecto como como Africano del Togo y Párroco de Valderredible es de colaborar con todos los hombres y mujeres a todos los niveles de la vida y de la existencia porque somos a un encuentro de intercambio humano, social, cultural, organizacional, cordial, verdadero, sincero y humanitario donde la desconfianza que es la hermana de la inseguridad, la envidia, y los celos deben desaparecer para superar la dictadura del relativismo, hacer visible el gran “sí” de la fe, vivir la belleza y la alegría de la fe, invitarnos a la esperanza, defender la razón, promover el matrimonio y la familia hunden sus raíces en la verdad del hombre y en la historia de amor de Dios con su pueblo, la familia “patrimonio de la humanidad”, las amenazas al matrimonio y la familia, el testimonio de las familias cristianas, la tarea de la familia que es de formar personas libres y responsables y luego la familia y la transmisión de la fe sin olvidar nunca la dimensión capital de la misericordia entre las familias y los miembros de las asociaciones.

Un cordial saludo cariñoso a todos los habitantes de Valderredible en la luz del Creador del mundo que hace ver la verdadera luz.

Casa Parroquial. El Refugio 1

39230 POLIENTES

Fijo: 942 77 61 66

Móvil: 623 28 82 10

E-mail: fatherpladjo@gmail.com

Bar Peñas Arriba

C/ PEÑAS ARRIBA, 1
 REINOSA 942 75 37 10

RECREATIVOS Y EXPENDEDORAS

DIAZ

MÁQUINAS DE:
 CAFÉ
 FRUTOS SECOS
 BOLAS REGALO
 DIANAS
 FUTBOLINES
 PHOTOPLAYS

- CANTABRIA -
 Teléf: 942 75 17 44
 Móvil: 610 06 46 17

E-mail: recreativosdiaz@hotmail.com



La Hamburguesa Campurriana
 Food Truck

tú organizas el evento y nosotros
 te ponemos el condimento *★ food and drink ★*

hamburguesacampurriana@gmail.com - Teléfono 610 064 617



FARMACIA



NURIA GUTIÉRREZ

Empezaré por el final:

HIGIENE DE MANOS, USO DE MASCARILLAS Y DISTANCIA SOCIAL.

Estos son los ingredientes principales de la fórmula magistral contra el SARS-CoV-2, el famoso coronavirus causante de un síndrome respiratorio agudo severo. Soy Nuria Gutiérrez Bedia, farmacéutica de Polientes, natural de Santander y valluca de adopción.

Hace casi 20 años que vine a Valderredible, y he vivido en este valle situaciones de todo tipo, complicadas, complejas e incluso extremas, pero nada parecido a lo que acabamos de vivir.

Por ejemplo el recibimiento el año de mi llegada fue con una ola de frío que alcanzó los 17 grados bajo cero y el Ebro se había congelado. El año en el que nació mi hija se cumplió lo que dice el refrán: “si nieva en la luna de octubre, siete lunas cubre”. Cuando nació mi hijo tuvimos un verano tórrido, de esos en el que ni las moscas salían de paseo, y para rematar aquel febrero de 2015 en el que estuvimos 5 días aislados por las nevadas.... 5 Visto ahora, hasta produce una media sonrisa. Quién nos iba a decir que al terminar de tomar las uvas el 31 de diciembre de 2019 probablemente nada de lo que nos hubiéramos imaginado se iba a cumplir, al menos a corto o medio plazo.

Estrés agudo, ansiedad máxima, angustia, impotencia... son reacciones normales que la mayoría hemos padecido en mayor o menor grado en este periodo.

También hemos estado expuestos a una sobrecarga de informaciones, en ocasiones contradictorias e incluso falsas, lo cual genera a su vez más caos, incertidumbre e inseguridad.

Es por ello que desde la farmacia se ha estado al pie del cañón desde el día uno, con jornadas estresantes y extenuantes, dando servicio todos los días a los vecinos, resolviendo sus dudas, apaciguando sus miedos, dispensándoles sus medicamentos.... Intentando transmitirles tranquilidad, así como la seguridad de que pondríamos todo de nuestra parte para que sus tratamientos no se vieran interrumpidos y que en este aspecto todo seguiría siendo “nor-

mal”, pese a que de normal esta situación no tiene nada.

Es de agradecer el esfuerzo inmenso que ha hecho el Ayuntamiento con las distintas acciones realizadas, desde la desinfección diaria de puntos sensibles, hasta el acercar las medicaciones o alimentos a la gente que no podía desplazarse (generalmente personas mayores, los más vulnerables) evitando su exposición a riesgos innecesarios. Creo que todos hemos actuado con mucha responsabilidad y sentido de COMUNIDAD.

Gracias a todos los que habéis confiado en nosotros como puntos de referencia sanitaria, la puerta de la farmacia siempre ha estado abierta....ese es el espíritu de servicio de los farmacéuticos, especialmente de los que a mucha honra somos rurales.

Y no puedo acabar sin agradecer a mis hijos su paciencia, ya que han sufrido todos los daños colaterales de tener a una farmacéutica vocacional como madre, que llegaba tarde, exhausta y a veces sin fuerzas; a Javier, que día tras día ha sufrido conmigo en la distancia todos mis miedos y mis lloros, animándome para que sacara fuerzas de donde no quedaban y a Miguel, mi ángel de la guarda.

Por respeto a todos los que quedaron en el camino, por respeto a todo el esfuerzo que nos ha costado llegar hasta aquí, por favor, sigamos siendo responsables, nos jugamos demasiado en este momento. El estado de alarma ha terminado, pero no la crisis sanitaria, por lo que tenemos que seguir alertas ya que el bicho sigue por ahí.

Así que acabaré por el principio:

HIGIENE DE MANOS, USO DE MASCARILLA Y DISTANCIA SOCIAL.



Supermercado POLIENTES



ANA RUIZ



Me preguntan cómo hemos vivido todo lo del confinamiento, pues vamos a empezar por lo bueno, la gente que no sabía que vivían en el valle y que he conocido con todo lo que hemos vivido, el apoyo del Ayuntamiento con la logística para que los vecinos del Valle no se quedasen sin los productos básicos.

Lo malo, supongo que como todos los supermercados, la falta de gente para trabajar (por miedo al contagio) y la sobrecarga de trabajo a la hora de la limpieza y desinfección de todos los elementos que estaba en contacto con la gente y la falta de productos en los almacenes y la repercusión que eso ha tenido en el desabastecimiento ocasional de producto en la tienda. Todo esto no lo podría sin la ayuda de mi amigo y compañero de trabajo Adolfo.



Lo que más me ha llamado la atención ha sido el comportamiento de la gente a la hora de seguir las normas (el uso de mascarillas, la distancia de seguridad, etc.) No sé si la gente se comportaba así porque era consciente de lo difícil de la situación o porque no lo eran según el caso. Lo bueno es que de esta estamos saliendo todos juntos y si esta situación se repite creo que estaremos más abiertos a superar la situación juntos.

Y en lo referente de mi vida personal agradecer el esfuerzo de los profesores (Raquel, José e Iván) que nos han apoyado y a los amigos que cuidaban a mis hijos mientras yo trabajaba (María, Aurori e Irene).

Muchísimas gracias a los amigos que me han escuchado cuando había tenido un mal día y me hacían ver que todo se podía superar.



CONSEJERÍA DE DESARROLLO RURAL, GANADERÍA, PESCA, ALIMENTACIÓN Y MEDIO AMBIENTE

Es un placer para mí saludar un año más a todos los lectores de la revista "Valderredible", en la que podemos aunar y conocer los numerosos proyectos en marcha y dar cuenta del amplio programa de actividades que se van a desarrollar en los diferentes pueblos vallucos a lo largo de este verano.

Y este año de manera especial, por los meses tan complicados y convulsos que todos hemos pasado.

Permítanme la licencia de expresar mi cariño hacia esta parte de Cantabria, la que se encuentra más al sur, el municipio más meridional, donde el Ebro se precipita después de remansarse en el pantano que lleva su nombre.

Un maravilloso lugar por descubrir, con una naturaleza privilegiada. Una tierra fértil, de trabajo honrado; donde sus gentes siempre te reciben con los brazos abiertos y el visitante nunca es un extraño; donde el patrimonio y la cultura se dan la mano con el paso del tiempo y caminan unidos para lucir orgullosos sus orígenes.

Por eso es tan importante seguir avanzando en la lucha contra el despoblamiento. Y Valderredible se encuentra a la cabeza de esa batalla. El 12 de noviembre de 2018 se firmó entre el Gobierno de Cantabria, la Fundación Botín y el Ayuntamiento de Valderredible el "Plan de Dinamización del municipio de Valderredible" que, a día de hoy, continúa en elaboración. En este tiempo hemos venido avanzando en su desarrollo y, en estos momentos, ya está preparado el documento de bases en el que se identifican los principales ejes estratégicos (Conservar y activar el patrimonio natural, cultural y paisajístico; fortalecer y renovar el sistema agroalimentario con una marca territorial; impulsar la explotación forestal sostenible; profesionalización de la oferta turística ligada a los valores del patrimonio territorial; poner en valor el patrimonio edificado y en relación con la restauración, rehabilitación y fomento del emprendimiento para la Silver Economy: dependencia, ocio y tiempo libre, movilidad y transporte) de un documento que debe estar aprobado a lo largo del próximo año.

Mientras tanto, desde la Consejería que tengo el honor de dirigir, se han venido desarrollando, en coordinación con el Ayuntamiento, diferentes actuaciones relacionadas con proyectos de modernización



GUILLERMO BLANCO

presentados por ganaderos particulares, aprobados en las últimas convocatorias, y obras recientes llevadas a cabo en varias localidades, como la reparación de diversos tramos de caminos en las concentraciones parcelarias de las poblaciones de Villanueva de la Nía, Susilla y Cubillo. Además, está prevista posteriormente una segunda actuación de reparación de los caminos de la concentración parcelaria de Loma Somera.

La importancia de tener en buen estado las pistas y/o caminos es altísima para un municipio compuesto por 52 núcleos de población. Esa red permite el movimiento de vecinos, de profesionales (la mayor parte de ellos dedicados al sector primario o de transformación) y también para los visitantes a la zona. Por ejemplo, turistas que se acercan a alguno de los tres equipamientos que forman parte de la red que la Consejería gestiona. Dos de los trece Centros de Visitantes e Interpretación dependientes de la Consejería, se encuentra en Valderredible: El Centro de Visitantes de La Piedra en Seco, ubicado en La Puente del Valle y el Centro de Visitantes del Monte Hijedo, en Riopanero. Y el Observatorio Astronómico de Cantabria, abierto desde 2007, en el Páramo de la Lora, que desarrolla una importante labor científica y divulgativa.

Y sin olvidarnos de la apuesta y apoyo del Gobierno de Cantabria al pujante sector agroalimentario de Valderredible, materializado en la ayuda a la compra de semillas para los productores de patatas de Valderredible, el apoyo institucional a la presencia en ferias agroalimentarias o la adquisición de excedentes de productores agroalimentarios para donarlos, a través de las Cooperativas Agrocantabria, Comillas-Ruiseñada y Valles Unidos del Asón, al Banco de Alimentos y a la Cocina Económica de Santander, para intentar paliar en la medida de lo posible las necesidades provocadas por el CoVid19 entre los más necesitados.

Desde el Gobierno de Cantabria seguiremos apoyando a Valderredible, a sus productos y a su gente.

Felicidades al equipo de gobierno municipal, con su alcalde Fernando Fernández al frente, por el trabajo que realizan día a día.

Feliz verano

CONSEJERÍA DE INNOVACIÓN, INDUSTRIA, TRANSPORTE Y COMERCIO

LA CONSEJERÍA DE INDUSTRIA, CONTRA LA DESPOBLACIÓN DE VALDERREDIBLE

El departamento que dirige Francisco Martín centra sus actuaciones en la digitalización del municipio y la extensión de la banda ancha

Uno de los objetivos principales del Gobierno de Cantabria en Valderredible es impulsar las medidas necesarias para evitar el despoblamiento, sin duda uno de los problemas más urgentes de este ayuntamiento que, con 303,74 kilómetros cuadrados de superficie, es el término municipal cántabro de mayor extensión, con un censo de 974 habitantes en 2018. Hay que tener en cuenta que este municipio está compuesto por 52 núcleos rurales y algunos de ellos, tienen una población muy escasa, rozando la despoblación.

Por ese motivo, desde la Consejería de Innovación, Industria, Transporte y Comercio, las actuaciones en Valderredible se han dirigido a superar este problema fomentando la llegada de la banda ancha para lograr un acceso a Internet de calidad que pueda proporcionar los servicios básicos, aumentar las posibilidades de trabajo e incluso el asentamiento de nuevos negocios que pueden llevarse a cabo por medio de las tecnologías vinculadas a Internet.

En 2017, Valderredible fue uno de los primeros ayuntamientos de Cantabria donde comenzó a desplegarse la fibra dentro de la estrategia 'Conecta Cantabria'. La Consejería de Industria, por medio de la Dirección General de Transportes y Comunicaciones, ha concedido al Ayuntamiento una subvención para llevar la banda ancha y audiovisual a zonas de exclusión digital, también denominadas zonas blancas, cuyo proyecto asciende a la cantidad de 46.403 euros, con una aportación de la Consejería de 25.000 euros, que ha permitido realizar 16 conexiones, 3 pendientes de instalación y varias solicitudes de información que sin duda incrementarán este número.

Con respecto a las características técnicas, la red de transporte desplegada por la empresa Netcan va en torres de Retevisión con 1 GB de capacidad desde Mataporquera, por Bustillo (Bárcena de Ebro) y La Lora y la red de banda ancha consta de trece nodos en Villaescusa de Ebro, Ruanales, Castrillo, Rocamundo, Quintanilla, Navamuel, Revellilas, Sobrepeña, Villanueva de la Nía, San Andrés de Valdelomar, La Puente del Valle, Bárcena de Ebro y Camesía. Todos estos nodos tienen capacidad para dar conexiones de 100Mbps -la básica será de 30Mbps- y están equipados con tecnología Wimax de 2ª generación, combinando equipos de Ubiquiti y Mikrotik, dando servicio de televisión de pago.



FRANCISCO MARTÍN

En relación al despliegue de nodos 4G (banda ancha móvil), en el periodo 2015-2020 se han desplegado 4 por Movistar en Ruanales, Arenillas de Ebro, Bustillo del Monte y Villanueva de Nía, lo que ha conllevado un gasto de seguimiento y comprobación de cobertura de 2.313 euros.

Otra actuación prevista para dotar a Valderredible de una infraestructura de telecomunicaciones más eficaz es la de modernizar el telecentro que data de 2003. La Consejería, por petición del Ayuntamiento, renovará 15 equipos del telecentro para adecuarlo a las necesidades actuales con un presupuesto de 38.249 euros, además de llevar a cabo talleres formativos de contenidos digitales multimedia y plataformas 'on line'

Con respecto a la cobertura de radio y televisión, el contrato de televisión digital en zonas menos pobladas adjudicado a Retevisión (Grupo Cellnex) por importe de 2.9 millones de euros por 5 años, asciende en Valderredible a 327.606 euros desde el ejercicio 2016 hasta la actualidad. La previsión de gasto hasta 2026 supondrá una cantidad aproximada de 552.835 euros. La infraestructura terrestre que da servicio a la mayor parte del municipio se localiza en Peña Camesía, en terrenos de Villota de Elines. La zona más occidental del valle recibe la señal de Monte Bernorio, mientras que algunas zonas del noroccidente reciben de Otero de Valdeolea. Los cambios del segundo dividendo digital se realizaron en noviembre de 2019. En cuanto a la captación de la señal de la televisión digital, se han otorgado ayudas a 11 beneficiarios de Valderredible por un importe de 3.300 euros.

Otro de los elementos básicos para evitar el despoblamiento es el mantenimiento del servicio del transporte público regular de viajeros. La Consejería de Innovación, Industria, Transporte y Comercio viene subvencionando el mantenimiento de la línea de autobuses en Valderredible por importe de 79.023 euros, con inversiones en las infraestructuras básicas que han supuesto 8.097 euros, además de los 22.757 euros del Sistema Unificado de Gestión y Pago Integrado en el transporte público regular de viajeros (SUPI).

En otro orden de cosas, desde la Sociedad de Desarrollo Regional de la Consejería (SODERCAN) se ha procedido a ayudar a 9 autónomos o pequeñas empresas con motivo de la obligada paralización de sus respectivas actividades económicas por el COVID-19. Estas actividades se desarrollan en Revelillas, Polientes y Sobrepeña. También se ha apoyado económicamente la formación especializada y los gastos de la puesta en marcha de una fábrica de quesos en Rucandío y el apoyo a una productora de patatas.

Finalmente, está previsto llevar a cabo la obra del alumbrado en el pabellón polideportivo y colegio de Polientes, cuya redacción del proyecto se ha adjudicado a la empresa Proynot Cantabria, S. L. por importe de 1.210 euros.

CONSEJERÍA DE EMPLEO Y POLÍTICAS SOCIALES

SERVICIOS DE CERCANÍA CON CALIDAD PARA NUESTROS PUEBLOS

Santander - 01. 07.2020

Valderredible está muy presente en las Políticas Sociales y de Empleo del Gobierno de Cantabria que tengo la responsabilidad y la satisfacción de dirigir al frente de la Consejería encargada de estas materias.

Es el municipio más grande en extensión de toda la Comunidad y personifica la Cantabria del sur del valle del Ebro, con todas las ventajas y los inconvenientes de una hermosa comarca del interior, donde los atractivos de la naturaleza, la cultura y su historia reinan en el más de medio centenar de pueblos de este municipio cuyo principal reto es la despoblación.

El futuro de este valle, como el de toda Cantabria, pasa por los jóvenes y para ellos tenemos que construir, con la colaboración de todas las administraciones, pueblos bonitos y vivibles, con los mismos servicios de localidades más grandes, para que sus vecinos no piensen en marcharse.

Desde la Consejería de Empleo y Políticas Sociales queremos que Valderredible sea un foco de atracción para aquellos ciudadanos que buscan un lugar atractivo para vivir, con un trabajo digno, una vivienda confortable a un precio justo y servicios sociales de proximidad para atender a los niños y a nuestros mayores.

Hay tres principios fundamentales que guían mi actuación en esta legislatura: la universalización de los servicios sociales como derecho de ciudadanía, la concepción del empleo como bien social y la vivienda con un fin social no especulativo. Estos tres principios promueven la imbricación de las políticas sociales y las políticas activas de empleo para romper el círculo vicioso de la exclusión social en la que se hayan las personas más vulnerables.

Por eso, en lo que compete a Valderredible, estamos trabajando para ofrecer a los vallucos servicios sociales de proximidad que faciliten su permanencia en el entorno en el que han nacido y muchas veces han pasado toda su existencia, al tiempo que trabajamos por mejorar la empleabilidad y el acceso a un puesto de trabajo digno y suficientemente remunerado.

He hablado de los jóvenes, y para ellos, a través del Plan de Vivienda, este Gobierno ha puesto en marcha ayudas para que puedan acceder a una casa digna en su pueblo, con un programa específico para municipios de menos de 5.000 habitantes.

También apoyamos el autoempleo de aquellos que escogen esta forma de acceso al mercado laboral, con ayudas que en los últimos 4 años han supuesto cerca de 35.000 euros de financiación para proyectos empresariales en el Valle. Así mismo, promovemos el fomento de la formación de jóvenes y mayores para mejorar su empleabilidad y lograr el acceso a un puesto de trabajo en el municipio.

En materia de Servicios Sociales nuestra prioridad son los



ANA BELÉN ÁLVAREZ

mayores. Aquí, y gracias a la colaboración del Ayuntamiento de Valderredible, a través de la Mancomunidad de los Valles, los servicios sociales del municipio atienden anualmente a unas 70 personas, de las que casi 60 reciben algún tipo de prestación social o económica.

A través del Instituto Cántabro de Servicios Sociales (ICASS) mi Consejería ha aportado este año más de 80.000 euros en atender los servicios de ayuda a domicilio, teleasistencia domiciliaria, así como otros programas complementarios de acogida y orientación social, de promoción de la autonomía y atención a la dependencia; de incorporación social de personas en situación de riesgo o exclusión social, de infancia y familia y de información comunitaria y sensibilización social.

Además, en toda la Mancomunidad de los Valles el departamento de Servicios Sociales invierte cada año en torno a 46.000 euros en concepto de ayudas de la Renta Social Básica (RSB) para garantizar unos ingresos mínimos a las personas más desfavorecidas.

Ayudas y servicios de proximidad que, además de en los beneficiarios, repercute también en la creación de puestos de trabajo en el valle, donde 15 personas están empleadas con contratos ligados a estos programas sociales.

Así mismo, desde la Consejería de Empleo y Políticas Sociales apoyamos directamente la creación de empleo a través de la orden de corporaciones locales en la que Valderredible ha recibido 350.000 euros en los dos últimos años, con los que ha podido contratar a desempleados para la ejecución de proyectos y obras de interés social que revierten en la mejora de los pueblos.

Son todas ellas actuaciones que reflejan nuestra apuesta por los ciudadanos, por mejorar la calidad de vida de los vallucos y vallucas para que sigan viviendo en este entorno privilegiado, pero con las comodidades y los servicios del siglo XXI.

No quiero terminar sin hacer una referencia a la tremenda pandemia del covid-19 que sigue sufriendo el mundo.

Por suerte en España y Cantabria hemos pasado lo peor y Valderredible solamente ha contabilizado 3 casos, ninguno de ellos en la residencia de mayores Virgen de La Velilla, lo que demuestra el buen trabajo de sus profesionales y en la que nuestro Gobierno oferta 24 plazas concertadas para facilitar que nuestros mayores no tengan que abandonar el valle.

Pero a pesar de los buenos datos, o precisamente por ello, yo os animo a no bajar la guardia y a seguir las recomendaciones de distanciamiento social, higiene y uso de mascarillas, para que este siga siendo un valle seguro que en verano vuelva a llenarse de visitantes que quieren disfrutar de su entorno acogedor.

Espero poder saludaros pronto, personalmente, para conocer de primera mano vuestras necesidades y hablar con el Ayuntamiento de las líneas de actuación en materia de Empleo y Servicios Sociales.



Cárnicas
CAMPURRIANAS
Despiece y elaboración de productos cárnicos

Vega del Hjar
embutidos

CARNICAS CAMPURRIANAS S.L.
POLÍGONO LA VEGA, 174
39200 REINOSA
TEL. 942 75 15 66

La Olma
RESTAURANTE
POSADA

Plaza s/n
39220 Polientes
Valderredible (Cantabria)
Tel.: 942 77 60 61
Tel./Fax: 942 77 60 27
reservas@posadaolma.com
www.posadaolma.com

Nuestra VACUNA para el próximo COLAPSO



JOAQUÍN ARAÚJO

Apenas habrán sido escuchadas las infinitas canciones que brotaron de las arboledas a lo largo de la primavera más lluviosa y, por tanto, sana de los últimos decenios. Casi por primera vez se consideró noticia de los grandes medios de comunicación comentarlo. Nosotros encarcelados y la Natura libre y fecunda. Fuimos pocos los que pudimos advertir y disfrutar que la renovación más ingente de la vida, al menos en nuestras latitudes, acudió puntual a su cita y logró, también de forma excepcional sus objetivos. No deja de ser una formidable paradoja que los tiempos de enfermedad para lo humano hayan sido de lozanía para lo espontáneo. Conviene recordar que Primavera y Vida son términos inseparables, sobre todo en nuestros bosques.

Por el contrario sí serán periodísticos, un año más, los incendios forestales. Esas llamas que añadirán humo a la atmósfera y soledad a los paisajes. Trágica merma, pues, en lo que la vivacidad acaba de conseguir.

Valorar lo que se pierde es el primer paso para que el esfuerzo invertido en que así no sea tenga el suficiente respaldo social y presupuestario. Vaya por delante, en cualquier caso, que los daños resultan manifiestamente incalculables pues lo son también los beneficios. Ignorando esta evidencia no son raras las cuantificaciones económicas de lo que suponen los incendios. Muchas de ellas basadas exclusivamente en el valor de la madera quemada, que, por cierto, en muchas ocasiones no queda tan dañada como para no poder ser comercializada. De hecho hasta hace muy poco fue normal venderla con grandes beneficios.

Con seguir siendo una de las primeras materias primas para los humanos, la madera, no es ni de lejos la principal aportación de los árboles a nuestro bienestar, a nuestra salud. Con ser todavía, a escala mundial, mayor el número de viviendas hechas con madera que con cualquier otro material, tampoco será ese uso y las plusvalías que genera lo más rentable que mana de las arboledas. Sirva de ejemplo y, con suerte, de reflexión los escuetos datos que siguen. Proceden de un largo y pormenorizado estudio sobre el valor económico de nuestros

bosques. Aunque la lista de servicios y elementos que proporcionan las arboledas supera los tres mil conceptos se analizaron solo los cinco considerados hoy más cruciales. El cálculo se hizo en € por hectárea y año.

Como proveedor de agua el bosque tiene un valor 215, 37 €

Como controlador de la erosión 23,29€

Como fijador de elementos químicos persistentes se le adjudicó un valor de 7,13€

Como sumidero de carbono, acaso lo hoy más necesario, la partida sube a un valor de 83,29 €

Finalmente como hogar de la mayor parte de la multiplicidad vital valdría 22, 56 €

Por tanto cada ha de nuestros bosques valdría o nos ahorraría, en este último caso si tuviéramos que suplir esas funciones con sistemas artificiales, unos 352 € por ha y año. Más de 50.000 millones de € anuales para la totalidad de la masa forestal española.

Por supuesto es toda una gigantesca falacia por mucho que se ansesudostécnicosyeconomistas los que han procedido a estos cálculos. El valor del bosque resulta manifiestamente incalculable porque respiramos su alma verde, no otra cosa es el oxígeno que liberan a ritmos de hasta 300 litros diarios. Los bosques son la mejor vestimenta para el paisaje, no es posible ponerle precio a la Belleza. Son imponente hospitales, sobre todo para la salud mental, desde el momento en que su primera cosecha es la calma. No hay paseo por la arboleda sin que los árboles no te transmitan sosiego. Por si todo lo mencionado fuera poco nada en este planeta alberga más multiplicidad vital. Frenan los desiertos y refrescan los aires. Son, por tanto, la vacuna para la próxima e inminente catástrofe climática, si no enmendamos muchos de los perfiles de esta sociedad. Especialmente la arceciada indiferencia hacia lo que consiente y mantiene nuestras vidas, es decir la Natura, de la que los bosques son la más completa y compleja de sus creaciones.

Nuestra arboleda, la que crece en España, está formado por unos 18.000 millones de pies. En consecuencia a cada uno de los que vivimos en este país nos tocarían unos 400 árboles. Los resultados del último inventario forestal demuestran que tenemos más árboles que en los últimos 300 años. El abandono de casi tres millones de has, por parte de los agricultores permite esta rareza en el campo ambiental. Más árboles pero muchas más enfermedades en los mismos y la amenaza global del calentamiento rampante. Se podría decir que la medicina árbol está enferme y la necesitamos más que nunca.

Por eso cuando a lo largo de los meses tórridos vayan cayendo las noticias sobre lo quemado, bueno será recordar estas cifras y estos argumentos

Cuando una vez más los agentes forestales y los bomberos pelean por salvar la mayor superficie posible de nuestro primer patrimonio natural, tengamos presente que pelean, con muy poco presupuesto, contra la fuerza más destructiva de la verdadera riqueza que conocemos. Que por supuesto es la salud, la de todos los vivos. En los bosques, en efecto, se combate mucho a

todo tipo de pandemias y son, a muchos efectos, parte del sistema inmunológico del planeta.

Cuando alguien ironice sobre la importancia de la Natura y sus bosques será todavía más importante acordarnos de que no existe mejor antídoto contra el calentamiento global de nuestro planeta. No arruinemos, insisto la vacuna para lo peor que nos espera.

Las tierras de Valderredibre todavía disfrutan de un formidable repertorio de arboledas. Cuidarlas es prioritario porque cada árbol en pie es un bastón para esta civilización voluntariamente lisiada.

GRACIAS Y QUE VUESTROS BOSQUES OS ATALANTEN



Vive
Campoo



www.vivecampoo.es

El medio de rereferencia en Campoo
Una marca al servicio de las necesidades de sus clientes

EL PAUJIL CARUNCULADO

activa la economía local en la Amazonia



JORGE A. MURILLO



¿Escribiendo sobre el paujil carunculado (*Crax globulosa*) en una revista cuya temática principal se refiere a lo que acontece en Valderredible? ¿Existe conexión de la zona amazónica de Perú en la que habita esta ave con el Valle de Valderredible?... más de la que se pueda pensar. Tiene su explicación como se verá más adelante, pero antes conviene conocer muy brevemente algo sobre el paujil.

El paujil carunculado es un pavo amazónico en peligro de extinción a escala global incluido en la Lista Roja de la UICN (Unión Internacional para la Conservación de la Naturaleza), que era bastante abundante allá por 1542 cuando los primeros españoles descendieron por la cuenca alta del río Amazonas.

REDESCUBRIMIENTO

Su redescubrimiento ha dado paso a la creación de una reserva, que por un lado está logrando preservar la especie, y al mismo tiempo ha dado lugar a dinamizar la economía local por medio del turismo ornitológico y la artesanía. ¿Dinamizar? ¿Economía local? ¿Turismo ornitológico? ¿Artesanía? estos términos ya sí permiten empezar a “conectar” los efectos provocados por el paujil en Perú con Valderredible en Cantabria, lugares separados por casi 10.000 kilómetros; términos que ayudan a entender como una comunidad remota en la Amazonia peruana ha sabido encontrar su motor económico basado en la preservación de la naturaleza. ¿Naturaleza? La tenemos por doquier en nuestro municipio, el más grande de Cantabria con sus 303,7 km². Todas las piezas van encajando, y la conexión aumentando.

SU LOGRO ¡ELLOS LO HAN CONSEGUIDO!

Sí, en San Juan de Yanayacu en la Amazonia de Perú lo han conseguido con recursos limitados, pero con una enorme voluntad de mejorar su presente y de afianzar su futuro; han contado con la ayuda entre otros de un prestigioso ornitólogo leonés, José Álvarez Alonso, director general de Diversidad Biológica del Ministerio

del Ambiente del Perú, quien ha trabajado durante casi treinta años promoviendo la conservación de la biodiversidad en colaboración con las comunidades de la región.

Y casi de la nada, la comunidad ha creado la reserva citada, está fomentando el turismo ornitológico, y se ha involucrado en actividades para la conservación y el desarrollo local. Desde hace tiempo ya no cazan el paujil, lo que ha hecho posible la aparición de una empresa de ecoturismo, dar un nuevo enfoque a la utilización de un albergue, así como elaborar bella artesanía local para su venta a turistas y visitantes realizada con materiales de la zona.

INTERVENCIÓN ACERTADA

En noviembre de 2019, durante la celebración de las Jornadas Europeas de Patrimonio, Jose María Ballester, director del Área de Desarrollo Rural de la Fundación Botín, en una intervención muy acertada mencionaba entre otros aspectos la cercana puesta en marcha del Plan de Dinamización de Valderredible, un documento enfocado a sentar las bases de un desarrollo sostenible para nuestro Valle, estableciendo también pautas para combatir el despoblamiento que lo asola, lo que lamentablemente se viene produciendo desde hace algunos años en el mundo rural.

NUESTRO RETO ¿LO CONSEGUIREMOS NOSOTROS?

Ciertamente la pandemia mundial ha puesto freno a no pocos proyectos y planes, pero esta situación cambiará a mejor sin duda alguna; no contamos con un paujil que dé un giro a la economía valluca, pero sí contamos con medios y recursos tanto públicos como de la iniciativa privada.

El Gobierno cántabro, el Ayuntamiento de Valderredible y la Fundación Botín van a ser las catapultas que con una estrategia y metodología de trabajo definidas, lancen nuestro Valle a una nueva dinámica de mejora (en todos los sentidos), apoyada en los valores paisajísticos del municipio; su gran patrimonio rupestre y románico; y sustentada en unos bienes naturales de enorme valor como por ejemplo el Monte Hijedo. Dentro de este conglomerado, los elementos más importantes, los que deben tener voluntad de auténtica mejora, somos los propios vallucos y matorreros.

Autor: Jorge A. Murillo Montero (centroculturalpolientes@gmail.com), coeditor de los medios digitales del Centro Cultural de Valderredible.

Algunos datos están tomados del magnífico artículo de José Álvarez Alonso publicado en el número 395 de la revista Quercus de enero de 2019, incluidos los de parte de su actividad profesional.



HERMANOS GUTIÉRREZ, S.C.

Materiales de Construcción

Servicio a Domicilio - Descargue de Grúa

SANEAMIENTO - FERRETERÍA - FONTANERÍA - ELECTRICIDAD

Pinturas, Puertas y Ventanas - Hierros y madera Construcción

DISTRIBUIDOR OFICIAL: Uralita, Onduline y Velux

Desde los cimientos hasta el tejado:

TODOS EN CONSTRUCCIÓN



Les deseamos Feliz Día de Valderredible

Telf.: 942 77 60 16 - Fax: 942 77 60 73
POLIENES (Cantabria)



 **MAPFRE**

JUAN GONZÁLEZ

Agente de Seguros

Telf. 629893415

Una nueva OPORTUNIDAD para Valderredible



LUIS MURILLO

EL NUEVO ESCENARIO

Que el mundo ha cambiado radicalmente desde el último número de esta revista, para ser más exactos en los cuatro últimos meses, es algo meridianamente claro. Lo que estamos viviendo no es sino una muestra de lo volátiles e impredecibles que son las situaciones. La palabra incertidumbre ha sido tradicionalmente una de las más recurrentes cuando nos referíamos a situaciones económicas, pero está claro que, como nadie es dueño de su destino ni conoce la hoja de ruta de su vida, la incertidumbre es algo con lo que tenemos que enfrentarnos cada día de nuestra vida en este mundo.

Hay dos formas de afrontar esta situación: una, con temor y hasta miedo a lo que vendrá, y otra, con realismo. La primera puede llegar a ser paralizante, tanto a nivel individual como colectivo. La segunda impulsa a recabar información y analizarla con el objetivo de buscar oportunidades que permitan enfrentarnos a situaciones adversas como la que estamos viviendo.

A muchos de los que vivimos en grandes ciudades, el tiempo del confinamiento nos ha servido para reflexionar sobre varios aspectos de nuestra vida, hasta valorar mucho más algo que, como consecuencia de los condicionantes legales y la responsabilidad personal, no hemos podido disfrutar en estos últimos meses como en mi caso es Riopanero y el Monte Hijedo.

En mi actividad profesional, en pleno auge de la pandemia, compartimos con empresas de todo tipo, una "Guía para afrontar el nuevo escenario". La guía comenzaba con una descripción de las causas que, a nuestro entender, habían favorecido la propagación inicial del virus, la agilidad y rapidez con que apareció y se expandió exponencialmente, cómo saltó las fronteras fácilmente entre continentes, cómo afectó de forma transversal a toda la población (especialmente a los mayores, pero también a los jóvenes e inclusive niños), el desconocimiento que significaba una amenaza nueva, el desconcierto, la respuesta tardía, la improvisación y la obsolescencia de las estructuras y protocolos rígidos y desfasados que se utilizaron para afrontarlo.

Continuábamos con algunos aprendizajes que nos estaba dejando la situación como: "ser lento es perder la batalla", "el desconocimiento en manejar entornos volátiles, inciertos, complejos y ambiguos genera ineficiencia", "los fallos en mensajes claros a todos los implicados y la falta de liderazgos transversales impiden soluciones globales", "gestionar mal o manipular los datos desplaza y agrava el pro-

blema" y, por último, "las estructuras grandes son ineficaces y débiles ante enemigos ágiles".

En base a lo anterior, dábamos unas claves de cómo serán las empresas que sobrevivan: tendrán la agilidad y la rapidez como cultura de empresa, serán estructuras planas, estarán dirigidas por líderes transversales y positivos, tendrán una genética innovadora, actuarán de forma comprometida con todas las partes interesadas (clientes, empleados, proveedores, socios), serán realistas en la asunción de fracasos y riesgos, compartirán beneficios de manera equilibrada y manejarán estrategias a muy corto plazo.

Para ello, las empresas deberán reinventarse para sobrevivir, construyendo organizaciones "ambidiestras" que mantengan el negocio tradicional y, a la vez, trabajen en la generación de nuevos negocios; desarrollar culturas ágiles y entornos colaborativos; actuar con vocación de servicio a los clientes, trabajadores, socios..., sirviéndoles y no sirviéndose; potenciar la supervivencia sostenible, trabajando la transversalidad y la co-creación, interna y externa.

Resumíamos los posibles escenarios de supervivencia para las empresas en función de sus características en el siguiente cuadro:

LA NUEVA OPORTUNIDAD

Antes de esta situación, solo el 8% de los trabajadores trabajaba en remoto cuando no menos del 40% podría hacerlo.

Con el fin de poder sobrevivir de forma sostenible, muchas empresas ya están moviéndose de forma rápida y acometiendo cambios drásticos para ser más digitales, contar con estructuras de costes más variables, con operaciones ágiles y automatizadas y ser más fuertes en comercio electrónico y seguridad. La variedad de sectores que lo están protagonizando son de lo más amplio: consultoría, tecnología, banca, seguros, educación/formación, salud, entre otros.

Un buen ejemplo de ello es el de un conocido banco que acaba de implantar un sistema de teletrabajo 100 por 100 libre para la totalidad de sus más de 1.500 empleados con el objetivo de que concilien mejor su vida personal con sus objetivos profesionales. Lo presentan, además, como una forma de contribuir a un desarrollo más sostenible con menos desplazamientos. A esto hay que añadir el ahorro que les va a suponer en el alquiler de oficinas por reducción de espacio al no coincidir todos los empleados al mismo tiempo.

CAMBIO	Mínimo	Medio	Drástico
Cultura y Visión	Todo seguirá igual. Lentas, de baja reacción	Planificación estratégica de ciclos largos. Relaciones desequilibradas con clientes y proveedores	ADN ágil / Visión <i>start up</i> . Compartir beneficios de forma equilibrada
Lugar de Trabajo	Oficina física	Teletrabajo <50% / Oficina física	Teletrabajo >50%
Estructura	Tiempo completo >80%	Por proyectos 30-60%	A tiempo completo <20%. Muy flexible. Planas
Organización	Estructuras piramidales	Combinan modelos ágiles de nicho y tradicionales	Fomentan el intra-emprendimiento
Estilo de Gestión	Poco profesionalizadas. Conceptos de gestión muy básicos	Grandes, burocráticas, reinos de taifas. Protocolos tradicionales: reducción de plantilla, gastos e inversiones, sin medidas estratégicas complementarias	Motivan la gestión de proyectos transversales en toda la organización. Incentivan co-creación con otras empresas/proveedores mismo sector o diferentes
Liderazgo y Personas	Jerarquizado/Paternalista /Personalista	Tradicional, baja creatividad e innovación	Impulsan un liderazgo innovador y colaborativo (<i>servant leaders</i>)
Portfolio y Canales	Reducido. Principalmente físicos	Amplio. Mayor omnicanalidad	Enfocado al cliente. Principalmente virtuales
I+D+i	Poca liquidez para invertir	Sin planificación estratégica. Menor y parcial, impacto transversal bajo en el resto de la estructura	Invierten en innovación incremental y disruptiva
SUPERVIVENCIA	AMENAZADA	INCIERTA	SOSTENIBLE

Este no es ni más ni menos que el primer ejemplo de que esta vez sí el teletrabajo ha llegado para quedarse.

En todo este proceso que implica un alto nivel de autorresponsabilidad de los empleados, se van a utilizar elementos objetivos para medir lo que realmente aporta cada persona, huyendo del tiempo empleado, con una creciente flexibilidad. Todas estas herramientas, sabiamente combinadas, van a ser factores diferenciales para atraer y retener talento, especialmente entre los más jóvenes, que encuentran en la tecnología una forma de socializar, además de trabajar.

Asimismo, la situación que hemos vivido está fomentando que los habitantes de las grandes ciudades hagan una evaluación más exhaustiva de lo que implica vivir en zonas con una alta concentración de personas. Por otro lado, y por desgracia, la situación laboral y social a la que nos vamos a tener que enfrentar en los próximos meses hará que, necesariamente, muchas personas tengan que explorar otras formas de vivir. Todo ello está haciendo que el interés por los entornos rurales esté creciendo exponencialmente y algunos ayuntamientos estén poniendo en marcha medidas creativas para atraer población.

Es notorio que Valderredible se enfrenta desde hace tiempo a un proceso de despoblación que podría llegar a ser irreversible cuando nuestra generación desaparezca. A pesar de que en estos

últimos años se ha hecho un esfuerzo inversor, ahora es el momento de poner en marcha iniciativas concretas con el objetivo de revertir esa tendencia, entre otras, **dotar, de verdad, a todos los pueblos del Valle de una infraestructura de telecomunicaciones asequible y de calidad**, seguir mejorando las infraestructuras de acceso al Valle (desde la futura autovía A-73 Burgos-Aguilar de Campoo al Observatorio Astronómico), crear de forma inmediata el Parque Natural del Monte Hijedo y Bigüenzo.

Además, el nuevo escenario debe ser una palanca que impulse iniciativas de fomento del emprendimiento, y de formación e innovación, incluyendo las actividades tradicionales del Valle, que permitan asegurar su supervivencia sostenible e identificar nuevas oportunidades relacionadas con el medio ambiente y la biodiversidad que puedan encajar en los objetivos del Pacto Verde Europeo. Este Pacto establece una hoja de ruta con acciones para impulsar un uso eficiente de los recursos mediante el paso a una economía limpia y circular, así como restaurar la biodiversidad y reducir la contaminación, invertir en tecnologías respetuosas con el medio ambiente, y apoyar a la industria para que innove, entre otras.

Todo ello es compatible con el respeto a una forma de vivir.

Volver



MARCOS FERNÁNDEZ

Ayer volví a salir a la calle. Es una sensación extraña volver a encontrarse con ella, aunque sea en pequeñas dosis. Cuesta reconocer los paisajes cotidianos, y cuesta también reconocerse a uno mismo. Al caminar por el parque encuentro la hierba alta, salvaje; mientras, flores de todos los colores salpican el prado, que muestra un color verde tan profundo que ni las retinas ni la memoria lo recordaban. Las calles, vacías de coches, muestran un silencio incómodo, estremecedor, una señal inequívoca de que algo pasa. Da miedo. Hasta que escuchas a los pájaros. En estas duras semanas de confinamiento, me ha hecho sentir bien asomarme a la ventana y sorprenderme con el canto de los pájaros, en plena ciudad. Siempre estuvieron allí, al parecer, pero no los escuchábamos. O, si los escuchábamos, no los hacíamos caso. Mezcla de sensaciones, en definitiva, al volver a pisar el mundo que hay detrás de las paredes de casa. La mirada hostil, desconfiada, de esos ojos, al borde de una mascarilla, que huyen desde el otro extremo de la acera. Y poco después, la sonrisa amable del conductor de un autobús, acompañada del sonido de la bocina, ambos dedicados al niño que va de mi mano, aprendiendo a caminar y asombrándose al descubrir esa realidad que había ahí fuera. Un momento en el que es inevitable preguntarse, ¿cómo será el mundo cuando pase todo esto?

Me pregunta algún amigo, algún familiar, estos días, qué pasará con nuestra economía. Cómo saldremos de esto. No lo sé. Una combinación de palabras impensable, música celestial cuando, por fin, la escucho pronunciada por un experto. “No lo sé”, responde Fernando Simón, tranquilo, con naturalidad, ganándose mi simpatía y, posiblemente, incluso, mi confianza. Porque decido que, a partir de ahora, dejaré de dedicar horas a seguir las noticias sobre la evolución de la pandemia, y me bastará con lo que este hombre vaya diciendo. En alguien has de confiar, en este momento de zozobra, máxime si las religiones y las patrias te resultan algo lejano y lo más parecido a ello que encuentras, el fútbol, está suspendido. “No lo sé”. Cuánta honradez en esa frase, cuánta sabiduría desprende de quien es consciente, an-

tes de nada, de sus limitaciones. Cuánta confianza me da esa frase, frente a tanto experto en todo, y frente a tanto vendedor de peines, un perfil que, como las setas de un mes de Abril tan atípico, prolifera en toda crisis.

Ante las preguntas sobre qué pasará con nuestra economía, mi respuesta es esa. No lo sé. Los economistas no hemos vivido nada parecido. No es una crisis económica al uso, porque no hay, al menos en origen, un elemento económico real causándola. No es, tampoco, algo similar a una guerra. En una guerra hay grandes daños materiales. Aquí no. Cuando regresemos al trabajo, nuestras fábricas, nuestras oficinas, nuestras aulas, estarán ahí, al menos físicamente. Esa es una enorme ventaja. Pero, por otro lado, en las guerras gran parte de la actividad productiva continúa, e incluso se intensifica, estimulada por las necesidades de suministros. En ese sentido, esto, desde el punto de vista económico, es peor.

Para la salida de esta crisis, desde el punto de vista económico, podemos dibujar dos escenarios diferentes. Uno, el más optimista, sería una salida en forma de V: una caída muy pronunciada, seguida de una recuperación relativamente rápida (en aproximadamente dos años), tras lo cual volveríamos a una situación parecida a la anterior a la crisis. Para ello, haría falta un estímulo público muy importante. Un símil sanitario sería el esfuerzo por reanimar a un paciente (en este caso, nuestra economía) al que se le ha inducido una parada cardiorrespiratoria. En ello están nuestros gobiernos. Primero, amortiguando el impacto del golpe: dando inyecciones de oxígeno (en forma de dinero) a trabajadores (por ejemplo, mediante los ERTES) y a empresas para evitar que el shock pase de temporal a definitivo. Después, será necesario impulsar la actividad económica. Un esfuerzo costoso, que habría de iniciarse pronto y prolongarse durante una buena temporada. Es importante ser conscientes de que todo ese esfuerzo no ofrece una garantía absoluta de éxito. Porque eso, en economía, no existe. Aun así, hay que intentarlo.

El otro escenario, más pesimista, dibujaría una

crisis en forma de U: esto es, la caída que ya estamos viviendo, muy pronunciada, pero seguida de una recuperación mucho más dilatada en el tiempo. Esto podría ocurrir si no se hacen los esfuerzos suficientes por reactivar la economía, o si la situación se prolonga tanto tiempo que se genera un daño económico real. Un problema económico que, a diferencia de otras crisis, no estaba en el origen de ésta, pero que podría acabar generándose como consecuencia de la misma. Por ejemplo, si un número significativo de empresas no resiste, cierra y ello se traduce en la pérdida de empleos; o si los ingresos de los trabajadores, por ese u otros motivos, sufren un deterioro que acaba trasladándose al consumo; o si el Estado se queda sin capacidad económica para apoyar el estímulo, porque la situación se prolonga demasiado o, como ocurrió en 2010, porque llegan perturbaciones en los mercados y la solidaridad europea vuelve a no estar a la altura. Este escenario negativo, en forma de U, podría aparecer también si el problema sanitario causado por el virus se prolonga, o rebrota. Si, debido a ello, las restricciones han de prolongarse, o han de volver. Podríamos dibujar incluso, como una variante, un escenario en forma de W, con la caída pronunciada que ya hemos vivido, el inicio de una recuperación y una nueva recaída. ¿Puede algo de esto ocurrir? Vuelvo a mi respuesta inicial: no lo sabemos. No podemos saberlo. Lo único que podemos hacer es asumir un nivel de riesgo, sanitario y económico y, como ciudadanos,

acostumbrarnos a vivir con ese riesgo, con esa incertidumbre. Sabiendo, por tanto, que el riesgo cero no va a existir, ¿cuál será el nivel de riesgo que estaremos dispuestos a asumir? A esa pregunta habrá respondido el Gobierno al diseñar el plan de desescalada. En unos meses sabremos si fue un acierto o no. De momento, no nos queda mucho más que confiar, respetar las normas, colaborar en que el plan funcione... y cruzar los dedos para que así sea.

Bueno, no solo eso. Nos queda, y que no suene a tópico, algo muy importante: valorar todo lo que tenemos en nuestro día a día. Todo aquello que antes era normal y con lo que ahora, al cerrar los ojos, sueño. Ese fin de semana en el pueblo con mi pareja y mi hijo, frustrado por el Estado de Alarma. Esas vacaciones y ese viaje, no sé a dónde, no me importa. Probablemente no será lejos, pero será un sitio nuevo. Ese abrazo con mis padres, esa caminata pendiente con mi padre, esa mirada de mi madre, y la de mi abuela. Ese día compartido con mis amigos. Ese baño en el mar, y esas vistas desde lo alto de esa montaña que aún no sé cuál es, pero que pronto subiré. Porque esta crisis, si para algo ha servido, es para hacernos conscientes de nuestra enorme fragilidad. De la fragilidad de todo lo que nos rodea, de todo lo que nos hace felices y que una mañana, con un soplo de viento, podemos perder. Y que, ahora, soñamos con recuperar .



1 Versión adaptada de un artículo publicado en Eldiario.es Cantabria el día 2 de Mayo de 2020. Ese día, en Cantabria, se pudo volver a salir a la calle tras el confinamiento. Mi primer paseo, que inspiró este artículo, fue unos días antes, al permitirse las salidas con los niños. La familia, el fin de semana en el pueblo (y varias semanas casi completas en mi añorada Loma Somera, para mi felicidad), los amigos, las caminatas, las montañas y el mar fueron llegando en las semanas siguientes, con cuentagotas. Los abrazos y las vacaciones aún están, a día de hoy, pendientes.

“El sector primario; LOS GUARDIANES DEL FUTURO GLOBAL”



RODOLFO MONTERO

Es una verdad incomoda que la despoblación condena a la desaparición a numerosos pueblos como los nuestros a lo largo y ancho de todo el país. Son, también como los nuestros, fundamentalmente del interior, cuyo origen se remonta a más de 1.200 años y que atesoran un patrimonio humano, monumental, paisajístico y arqueológico de primer orden. Pero también es reseñable, que por circunstancias tan extremas como está siendo la pandemia que nos ha azotado a nivel global este año 2020, parece que se vislumbra un camino más sostenible contra esa masificación de las ciudades y vuelven a entrar en juego los territorios rurales, con su presencia, sus muchos valores y su renovada esperanza para aportar sensatez y equilibrio a una sociedad poco sostenible y desequilibrada como la nuestra.

Desde el cine, el lugar profesional que en su día elegí y me eligió, siempre he sabido de la importancia de la comunicación y las imágenes para la formación del espectador y la visibilidad de las sociedades. Por ello desde hace mucho tiempo, he intentado dar voz y aportar ese plus de intencionalidad para recuperar el respeto y el agradecimiento a nuestros Productores de alimentos, agricultores y ganaderos, así como a todos los que hacen parte de la conservación de los territorios.

El sector primario, debe recuperar un sitio predilecto en el corazón de todos los ciudadanos, pues gracias a ellos, tenemos cubiertas nuestras necesidades más básicas e inalienables. La producción agrícola y ganadera local, es fundamental y para que se dé en términos reales, hay que educar a nuestras poblaciones, tanto rurales como urbanas, en su respeto y consumo. Debemos cuidar y querer nuestros productos, como consumidores y como productores.

Es básico cambiar las ideas preconcebidas, de ellos y nosotros, (mundo rural versus mundo urbano) como si fueran antagónicos, porque en esencia no es cierto y no se puede evolucionar

si se parte de un pronóstico equivocado o se mira con exceso de recelo, lo que nos diferencia.

Ni que decir tiene que siempre habrá quien crea que toda esta labor no sirve para nada, o incluso deteste nuestro trabajo; Sé desde siempre ese dictado argentino de “Pueblo pequeño, infierno grande”, pero si no me quemé en otros tiempos, menos ahora, en la madurez, donde el sosiego, el perdón y la distancia emocional y personal son de las mejores divisas que se pueden manejar para no desistir y perseguir los objetivos antes mencionados de respeto, cuidado y agradecimiento a todos nuestros Agricultores y ganaderos, sin distinción.

Por todo ello y contando con las herramientas audiovisuales y educativas adecuadas, desde la Fundación AGRO&CULTURA, nuestra pretensión, como grupo diverso, abierto y socialmente vinculado al territorio, será siempre, afrontar retos, unificar criterios, hacer realidad algunos sueños, apoyar la educación, la cultura; la reflexión y la crítica constructiva para que ese mensaje de calidad humana y social del mundo rural, cale en la sociedad actual. CON PUEBLOS HAY FUTURO!!! Por ello estamos tratando con Investigadores, directores de cine, miembros de colectivos agrarios y ganaderos, asociaciones culturales, representantes de administraciones y emprendedores en el medio rural para que nos acompañen, intervengan y nos aporten sus vivencias y su sabiduría.

Porque una vez tuve un sueño sencillo que comparto cada día con los que amo, y es que nuestro valle de Valderredible, sea el valle de la esperanza, de la reciprocidad y de la energía para todos los que de alguna manera, lo disfrutan, lo sienten y lo aprecian.

R. M. de P.



★ MARK MADDOX



Avda. Puente de Carlos III, 45 - Reinosa, Cantabria

Tel y Fax: 942 75 43 68 www.joyeriajavier.es

VALDERREDIBLE, buscando las palancas para el desarrollo territorial



MIGUEL ÁNGEL
MOLINERO

Cuando hace aproximadamente un año me propuso la Fundación Botín participar en el trabajo de planificación estratégica que estaba realizando en el marco del acuerdo de colaboración con el Gobierno Cántabro y el Ayuntamiento de Valderredible, reconocí el apasionante reto al que ya me había enfrentado en otras ocasiones y territorios, mirar con una mirada nueva la realidad territorial a fin de identificar los recursos y proponer las acciones que pudiesen contribuir al desarrollo socioeconómico sostenible del municipio.

Es frecuente, que los pobladores de un lugar, habituados a la realidad de su territorio, no perciban e incluso, infravaloren, recursos que para visitantes foráneos pueden ser considerados de gran valor o excepcionales. Es más, si esa “nueva mirada” se ve acompañada de un cierto procedimiento, algunos conocimientos técnicos y experiencias previas de otros territorios, puede ayudar a intuir los mecanismos para la puesta en valor de los recursos en aras a favorecer el deseado desarrollo socio económico.

VALDERREDIBLE, PARADIGMA DE LA ESPAÑA RURAL

Valderredible es un municipio con características geográficas y sociales similares a las de otros muchos municipios rurales de montaña e interiores de la denominada España Húmeda, orografía abrupta, zonas de bosque caducifolio o mixto con cultivos y pastos intercalares, pérdida poblacional, envejecimiento y progresiva masculinización de la sociedad.

Sin embargo, algunos elementos singularizan al municipio y le otorgan palancas de diferenciación, al tiempo que condicionan muchos aspectos relacionados con la gestión y administración territorial. Ser el municipio más extenso de Cantabria y uno de los más extensos de España (303,74 km²), el número de núcleos urbanos (53) o el curso del río Ebro que marca

la orografía y el paisaje, son algunos de estos elementos diferenciadores.

Al igual que sucede en la mayoría de los sectores productivos, cuando reflexionamos sobre las más idóneas estrategias de desarrollo territorial, poder dotarse de elementos de diferenciación puede contribuir a destacar entre otros muchos. Orientar esa diferenciación para que pueda convertirse en ventajas competitivas no siempre es fácil ni se consigue, pero sin duda es un buen punto de partida.

El trabajo realizado en los pasados meses me ha permitido disfrutar de un lugar “mágico”, un paisaje de gran atractivo, especialmente para alguien habituado a los áridos espacios andaluces, diversidad y riqueza de recursos y, sobre todo, una realidad social en la que he podido identificar algunos elementos poco frecuentes en otros muchos territorios rurales en los que he trabajado con anterioridad.

VALLUCOS Y MATORRIZOS, EL POTENCIAL DEL ENTRAMADO SOCIAL

Sin duda, uno de los facilitadores clave de los procesos de desarrollo territorial es como es y se articula la sociedad.

Acogida, es la sensación percibida por mí durante el trabajo de campo y en las posteriores visitas para algunas de las actividades que se desarrollan en Valderredible, como el singular ciclo cinematográfico sobre la España rural de 2019.

Si bien la acogida es una de esas experiencias que hacen que un trocito de tu corazón se quede en un territorio, la otra realidad social que evidenció y que si considero caracterizan a los oriundos de Valderredible es el amor por su tierra, especialmente en aquellos que por unas u otras causas no viven de forma permanente allí.

Contar con un nutrido colectivo de vallucos o matorrizos en la “diáspora” y que sigan



sin-tiendo sus raíces en Valderredible es un recurso de inmenso potencial, pero que ha de ser cuidado y estimulado. No son pocos los territorios rurales en los que, tras padecer un inexorable éxodo hacia las ciudades, han visto como sus antaño pobladores, experimentaban un cierto desarraigo con las consiguientes pérdidas de riqueza social y patrimonio cultural, al abandonarse muchos de los recursos etnográficos del territorio.

CÓMO OPERAR EL CAMBIO

Favorecer el desarrollo socioeconómico, revertir el proceso de despoblamiento, favorecer la creación de empleo... son algunos de los objetivos que suelen perseguirse cuando se trabaja en desarrollo territorial como sucede en la iniciativa impulsada por las instituciones antes citadas en Valderredible.

Pero, para que la iniciativa que se pretende impulsar, genere un verdadero cambio de tendencia, ¿qué circunstancias se han de producir?

La existencia de recursos valiosos y diferenciadores es un excelente punto de partida. Valderredible, los tiene.

Junto con el incuestionable patrimonio cultural y arquitectónico, el sector agroalimentario también ofrece un interesante potencial. Las apreciadas patatas de Valderredible, son un producto incluso reconocible comercialmente fuera de este territorio. A este producto se le pueden unir algunos otros explotados actualmente como es el caso del vacuno cárnico, y algunos otros de reciente implantación como ocurre con el sector vitivinícola o el de producción de frutos rojos.

Como decíamos, contar con los recursos representa un excelente punto de partida, pero no

es la condición suficiente para desencadenar mejoras en términos de desarrollo socio-económico.

Basado en la experiencia vivida en otros muchos territorios en diversos puntos de la geografía española, algunos de los ingredientes que considero necesarios son los siguientes:

Valorizar los recursos. Como hemos dicho, contar con recursos con potencial no es suficiente. Para que éstos puedan traducirse en riqueza y empleo, es imprescindible contar con empresas que de forma eficiente los puedan poner en mercado, esto implica que, además de la propia existencia de las entidades, éstas tengan capacidades de comunicación y comercialización que en ocasiones sólo se consiguen mediante la dimensión y aplicación de recursos.

Acciones duraderas en el tiempo. Desencadenar procesos de cambios de tendencia de la entidad del que en Valderredible se persigue, no es tarea fácil y requiere, además de una orientación estratégica adecuada, acciones prolongadas en el tiempo. Esta circunstancia suele no ser compatible con los deseos de los representantes públicos y la población que anhelan resultados a muy corto plazo.

Estímulo del emprendimiento de base local. Las empresas, gracias a la generación de valor, favorecen el empleo y las rentas en los territorios, si estas basan sus modelos de negocio en la puesta en valor de los recursos locales y los promotores están arraigados en el territorio, la estabilidad y garantía de futuro suele ser mayor. Las acciones de estímulo de las vocaciones emprendedoras y el apoyo a la puesta en marcha de los nuevos proyectos, son de suma utilidad, pero requieren de acciones a largo plazo.

Dotación de servicios públicos y privados. Para mantener la población y estimular la presencia de empresas, es necesario disponer de servicios básicos tanto para la población (salud, educación, ocio...) como para las empresas (fiscalidad, legalidad, laboral, servicios técnicos...).

Sin duda, las instituciones competentes en este territorio y su población han de mirar al futuro con optimismo, un valioso conjunto de recursos, una población que ama a su tierra y la coordinación e impulso institucional pueden operar grandes mejoras.

¡ HOLA vecinos del VALLE !



NACHO FERNÁNDEZ



Me presento:

Mi nombre completo es Ignacio Luis Fernández Morán, pero muchos me conocéis como “Nacho”

En primer lugar, deseo agradecer a Fernando y a todo su equipo colaborador, la oportunidad de poder transmitir a través de esta estu-
penda” revista del valle” una pequeña explicación de quienes somos y de cual es realmente nuestra misión.

Actualmente, en la Comarca 6...denominada a nuestros efectos, “Comarca Los Valles” estoy ejerciendo las labores de Jefe de Comarca y mi función principal es la de dirigir y coordinar los trabajos de todo el personal que trabaja en la misma.

Os explico: somos un grupo de trabajadores dependientes de la Dirección General de Biodiversidad, Medio Ambiente y Cambio Climático dependiente a su vez de la Consejería de Desarrollo Rural, Ganadería, Pesca, Alimentación y Medio Ambiente, y en consecuencia del Gobierno de Cantabria.

Somos un total de 39 empleados Públicos (en Estructuras de puestos de trabajos de la Comarca 6), diferenciados entre personal laboral (Operarios Forestales, hasta 28 plazas en cuatro cuadrillas) y funcionarios (Agentes del Medio Natural hasta 11 plazas).

Para que lo entendáis, Cantabria para la Dirección General y a nivel funcional, está dividida

en 13 Comarcas Forestales y vuestro Valle, el más extenso de Cantabria, ocupa más de la mitad de dicha Comarca 6.

La Comarca 6 (donde desarrollamos nuestra labor) comprende los TTMM de Valderredible, Valdeprado del Río y Valdeolea.

Las funciones que desarrollamos son como podéis imaginar múltiples (sobre todo desde que formamos parte de los Cuerpos de Emergencia del Gobierno regional), a continuación, paso a detallaros de forma superficial, en qué consisten.

Los Operarios Forestales, tienen como principal misión la lucha directa contra los incendios forestales, a su vez los trabajos que sirvan para la prevención de los mismos, esto es, labores de desbroces, mantenimiento de caminos, pistas, puntos de agua, tratamientos silvícolas, repoblaciones, corta de las leñas para uso vecinal, colaboración en pesca eléctrica para rescatar peces en peligro de supervivencia, colaboración en monterías para controles poblacionales de especies silvestres, auxilio a la población en materia de inundaciones, labores de desinfección por el Estado de Alerta (tristemente tan de actualidad) y colaboración en todo tipo de trabajos propios de los Cuerpos de Emergencias y relacionados con nuestras funciones, etc.

Los guardamontes o guardabosques de antaño, somos hoy día en Cantabria los “Agentes del Medio Natural”, en otras autonomías, se denominan agentes rurales, agentes medioambientales, agentes forestales....

Las funciones propias del Cuerpo son muy numerosas y complejas derivadas sobre todo por su carácter de agentes de la autoridad, Policía Administrativa Especial y de Policía Judicial Genérica.

Destacar las funciones propias de vigilancia, Inspección, conservación y custodia del medio natural, lucha contra los delitos medioambientales, la lucha contra los incendios forestales



asumiendo la labor de Directores de Extinción, velar por el cumplimiento de las distintas leyes de Conservación, Caza, Pesca Continental, Montes, etc.

Control técnico de aprovechamientos forestales, rescates de fauna silvestre en peligro, control de cacerías, controles poblacionales de especies en expansión, control de plagas, repoblaciones, censos de fauna silvestre, tasaciones por daños en fincas agrícolas y fauna doméstica producidos por fauna silvestre, labores administrativas, etc.

Igualmente, todas las derivadas de esa condición de formar parte del 112 y de tener que responder a las distintas emergencias relacionadas con las funciones propias de nuestro Cuerpo.



Todo esto emana de hace unos cientos de años, cuando se empezó a visualizar la necesidad de gestionar los recursos naturales para no llegar a esquilmarlos.

Si tenemos que tomar una fecha como referencia de nuestros orígenes, esta es la del 11 de julio de 1877, cuando por Alfonso XII se promulga la Ley de Mejora, Fomento y Repoblación de los Montes Públicos. En esa Ley se cita a los Capataces de cultivos, ya con capacidad de denunciar los daños que se hicieran a los bosques y ya, en 1907, se crea el Cuerpo de Guardería Forestal del Estado.

Rememorando el origen de nuestro Cuerpo, no puedo dejar de tener un emotivo y respetuoso recuerdo de todas las personas que estuvieron, que están o ya no están, pero que formaron parte de este gran proyecto

ellos eran..., o son:

Fidel, Manolo, José Antonio, Carlos, Javi, Pedro, Juan, Francisco, Angel, Elías, Luis,

Salvador, Pablo, Galáxio, Vicente, julio, Julián, Alfonso, Miguel, David, Daniel, Fernando

Rafael, Alberto, José Manuel, Juan, José, Joaquín, Petra, Félix, Germán, Iñaki, Eduardo...

Deciros que somos, ante todo, servidores públicos y que uno de nuestros deberes es ayudaros y asesoraros en todo lo relacionado con nuestras funciones, por lo que no dudéis en acudir a nosotros cuando necesitéis algún tipo de ayuda.

El teléfono oficial de contacto es el 630803506. También lo veréis reflejado en la relación de teléfonos del calendario anual que edita el Ayuntamiento.

Concluir diciéndoos que es un honor trabajar en estos parajes y con vosotros.

Es un gran disfrute contemplar la naturaleza, tan expansiva y plétórica en todo vuestro y ahora un poco nuestro, Valle de Valderredible.

**¡UN SALUDO! Y...
¡POR LOS CAMPOS
NOS VEREMOS!**

Las abejas EN VALDERREDIBLE



CARLOS BERZOSA

En el siglo XIII, el rey Alfonso X “El Sabio” califica a España como “briosa de sirgo, dulce de miel y alumbrada de cera”, y dicta las primeras ordenanzas de los colmenares. Pero no es hasta el siglo XVI, cuando se alcanza un conocimiento más amplio de las abejas y su manejo, con la aparición del primer libro de apicultura escrito en España. Su autor fue Luis Méndez de Torres y data del año 1586, lleva por título “*Tratado de la cultivación y cura de las colmenas*”.

En Cantabria, hay distintas fuentes documentales, entre los siglos XIV y XIX, que nos muestran la existencia de la actividad apícola:

- En el Cartulario de Santo Toribio de Liébana se recoge el uso de la cera como moneda de cambio y como pago de impuestos.
- En los “libros de tazmías” conservados en el Archivo Diocesano de Santander, cuando los fieles entregaban diezmos y primicias a la Iglesia, los párrocos llevaban libros en que anotaban lo recibido y repartido. En éstos se encuentran referencias a producciones de cera.
- En las Respuestas Generales del Catastro del Marqués de la Ensenada, entre los años 1750 y 1754, se recogen las cantidades de “pies de colmenas” existentes en los pueblos y, en algunas ocasiones, el nombre de sus propietarios y la rentabilidad por año.

El valor de la cera era mucho mayor al de la miel, utilizándose principalmente para la fabricación de velas y para la preparación de bálsamos y ungüentos.

En Valderredible, la miel se utilizó para enriquecer la dieta alimenticia de cada casa. Tan sólo unos pocos la vendían como ayuda económica, que sumaban a unas bajas rentas familiares. No se sabe a ciencia cierta, cuándo y cómo comenzó su explotación; lo que sí es cierto, es que tiene orígenes remotos, y testigo de ello son los escritos que hablan de sus tipos de colmenas (dujo y hornillo): “...no pueden cortar rebollo que no tenga dos dujos o

de ellos arriba...”, (Las Ordenanzas de Valdelomar y Cezura, año 1706, originario del siglo XVI), y “...ninguna persona pueda hacer dujos para vender salvo de su adra...”, (El Gobierno y la Administración de los pueblos de Cantabria, Ordenanzas de Valderredible, año de 1618).

Parte de los procesos artesanales de cuidado, extracción y elaboración de la miel y la cera se mantienen en la actualidad, aunque de forma menos extendida y adaptados a las nuevas necesidades y tecnologías; y otra gran parte ya han desaparecido del valle, pero permanecen en la memoria. Estos trabajos al completo fueron responsabilidad única y exclusiva del hombre.

El *dujo* (del latín *dolium*, vasija) era elaborado a partir del tronco de un árbol, fundamentalmente un roble o rebollo, olmo en los casos de mayor calidad. Este árbol debía reunir unas condiciones físicas adecuadas, como altura, grosor y estado de la madera, aprovechando los troncos viejos y podridos. A continuación se cortaba una pieza del tronco, de un metro de longitud aproximadamente, se limpiaba la pieza del tronco y se vaciaba el interior para dejarlo hueco, utilizando para ello una gubia, martillos y una barra metálica larga, llamada en algún pueblo “*pata de pico de espuela*”; una vez ahuecado y limpio el tronco, se le ponían una o dos cruces (dependiendo de la altura) en el interior, que señalaban diferentes medidas en el recorrido del tronco y que indicaban hasta donde se podían recoger los panales.



Colmenar de dujos en Loma Somera. Valderredible



Una vez terminados estos pasos, se hacían unos orificios cerca de la base, que hacían las veces de entrada y salida de la colmena, llamados *aviaderos* o *piquera*, con una pequeña repisa para facilitar los movimientos. Y por último, se sellaban los huecos o grietas con moñigas de vaca o barro.

Aunque lo habitual era hacerse cada cual sus dujos, hubo paisanos que se especializaron en este trabajo y se creó un negocio con su compra y venta. Fueron utilizados de dos modos diferentes: de pie o tumbados, a estos últimos se les llamaba y se les llama *hornillos* y eran utilizados en la mayoría de los pueblos del valle. A la hora de construir una vivienda se dejaba un hueco libre para instalar uno o varios. La piquera daba al exterior de la casa, hacia la calle, mientras que el acceso a los panales estaba en el interior, protegido por una tapa de madera que estaba fijada con unas tiras de cuero, que hacían de bisagra, y sobre ésta se colocaba un saco de arpillera o lona.



Ocho hornillos situados entre el balcón y la cuadra. San Martín de Elines.



Hornillera en La Puente.

La captura de los enjambres, la cata de las colmenas y el colado de la miel eran tradicionalmente las labores más importantes que se efectuaban en la apicultura de nuestros mayores. Sin embargo, también se realizaban otras labores muy importantes, como la preparación para la invernada y el mantenimiento de colmenas y colmenares.

A la entrada del invierno se solían poner lanchas o piedras sobre los dujos y se tapaban los aviaderos o piquera con palos o arcilla, dejando sólo uno o dos abiertos. La limpieza del colmenar se solía hacer con el dalle o con el rozón, y se esperaba al atardecer porque a las abejas no les gusta nada el sonido que se produce al dar pizarra al dalle ni el que produce éste al segar.

Los colmeneros más atentos con sus abejas alimentaban a las colmenas más débiles, colocando pequeños recipientes o tejas al lado de los dujos o metiéndolos por debajo, con los restos del colado o con una mezcla de miel y harina de yeros.

La forma de coger los enjambres se sigue haciendo, hoy en día, del mismo modo que lo hacían nuestros antepasados. El procedimiento más habitual era el de colocar el escriño encima del enjambre y esperar a que se introdujese sólo y si no, se le forzaba echándole humo a las abejas.



Escriño: Cesto fabricado con paja y trenzado con zarza, también puede ser de mimbres, generalmente en forma de cilindro abombado en el centro. Junto a él, dos panales.





Alfonso X “El Sabio”, en el Fuero Real, en 1254, estableció una serie de leyes dirigidas a regular la actividad apícola, para lo que se clasificaba a las abejas en silvestres y domésticas: “Las abejas silvestres eran las que se encontraban en los troncos de los árboles, en cuevas o entre peñascos., carecían de dueño, por lo que podía beneficiarse de ellas cualquiera que las recogiese. Las abejas domésticas eran las que se encontraban situadas en las correspondientes colmenas, tenían dueño y a él pertenecían los enjambres que pudieran salir de las mismas, siempre y cuando no las perdiera de vista”.

También se establecía el derecho del dueño del colmenar sobre los enjambres, pudiendo entrar a buscarlos a campo ajeno. El dueño del árbol en que se posaba el enjambre podía prohibir el paso a toda persona que entrase en su propiedad para recuperarlo excepto al dueño de la colmena de donde el enjambre se escapó y que fue persiguiéndolo. Tan solo se perdía la propiedad si se abandonaba la persecución, en cuyo caso volvía a recobrar su naturaleza jurídica de abejas silvestres.

En nuestro valle, hay constancia de personajes llamados *ventureros* que se dedicaban a la captura de enjambres mediante la colocación de colmenas o escriños con reclamos, como aguamiel o melisa (hierba abejera), cerca de colmenares ajenos y que luego llevaban a colmenares de su propiedad. Esta práctica siempre fue el origen de muchas disputas entre los vecinos de los pueblos e incluso entre familias.

El catado se hacía de varias maneras según la cantidad de miel, el apicultor y el tipo de colmena, La forma más común de catar un dujo era la de destapado y tumbado en el suelo en posición horizontal o algo inclinada para facilitar el trabajo. A continuación se daba humo para que las abejas se desplazaran hacia el otro lado y se limpiaba la base hasta llegar a la miel. Después se procedía a cortar y sacar los panales por la

boca superior llegando hasta la cruz. Siempre se dejaba una de las partes sin catar para dejar suficiente alimento a las abejas. Algunos apicultores cataban un año por un extremo, y al año siguiente por el contrario para no dejar envejecer demasiado los panales.

En el caso de los hornillos, la cata se hacía exclusivamente por la parte que daba a la casa, sacando los panales hasta la mitad de su longitud. Este tipo de colmena tenía el inconveniente de que la cera de la mitad hacia la piquera nunca se renovaba, limpiándose sólo cuando quedaba vacía de abejas.

La extracción de los panales se hacía con un *catador*, que consistía en una barra de hierro, de un metro más o menos, que tenía en un extremo una hoja afilada que se usaba para cortar los panales del borde del tronco, y en el otro, un ángulo recto que se utilizaba para raspar, cortar por debajo y extraer el panal desde la cruz hacia fuera.



Puchero convertido en ahumadera y junto a ella el modelo de catador más habitual en el que se aprecia la parte curva que servía para cortar e izar los panales.

La labor del colado consistía en separar la miel de la cera, la manera más común de hacerlo era la de ir echando los panales desmenuzados en pequeños trozos a una cazuela grande o caldera de cobre que se ponía cera del fuego para que se calentaran. También se podían poner al baño maría e incluso poniendo la caldera directamente en el fuego, con un poco de agua en la base para que no se quemaran.

Una vez que los trozos de panal empezaban a calentarse, se iban removiendo con un cucharón de madera, teniendo mucho cuidado de que no se calentaran demasiado porque podía fundirse la cera y mezclarse con la miel. Se iban sacando los trozos y, a base de apretar y amasar con las



manos se conseguía que la mayor parte de la miel escurriese, quedando unas bolas de cera llamadas *cerones* o *pellas*. Estos cerones aún contenían mucha miel, por lo que se pasaban después por la *calceta* o *mango* (pañó que hacía de tamiz) para seguir amasando y retorciendo con las manos hasta acabar de extraerla. Por último, toda la miel se pasaba por distintas calcetas, cada vez más finas, para acabar de filtrarla.

Cuando la cantidad de miel a extraer era mayor se utilizaban unas *apretaderas* (especie de tenazas grandes hechas de madera) o prensas que ayudaban a la labor de estrujar y apretar las calcetas con las manos.

Una vez filtrada la miel, se vertía para guardarla en pucheros de barro que se tapaban con una tapa de madera o un trapo de lino atado en su boca con hilo. Aquí, la miel decantaba de forma natural antes de cristalizar, subiendo

las impurezas y la cera que hubieran pasado el filtrado, quedando por encima una capa blanquecina conocida como la "nata de la miel" que se quitaba con una cuchara de madera.



"Dejarle a uno con la miel en los labios", no es de buen gusto pero no todo puede ser "miel sobre hojuelas", y, "aunque nunca deja el oso de buscar la miel", "no se hizo ésta para la boca del asno". Así que "si pides miel, mira a quien" porque "la cigarra busca el sol y las abejas la flor".

"Retahíla que alguien le contó a mi buen amigo Carlos Valcuende de Cos".



BIBLIOGRAFÍA

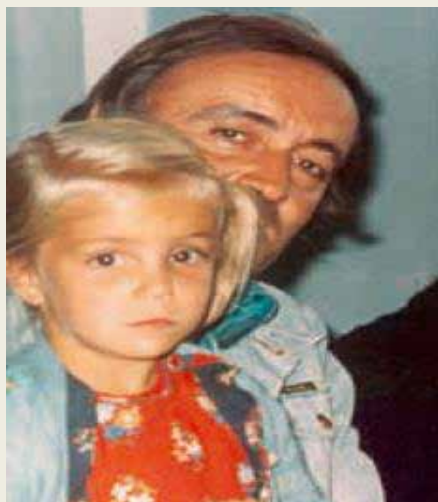
LÓPEZ AGUDO, A. (1999): Apicultura tradicional en el Valle de Valderredible. Caja España.

VALCUENDE DE COS, C.J. (2009): Apicultura tradicional y mieles de Cantabria. Cantabria Tradicional.

SANTAMARIA DÍEZ, F. (1997): Ordenanzas del Concejo Mayor de Valdelomar y Cezura, año de 1709 (original del siglo XVI).

BARO PAZOS, J. y PÉREZ BUSTAMANTE, R.: El Gobierno y la administración de los pueblos de Cantabria, Diputación Regional de Cantabria/Instituto Cultural de Cantabria.

Odile RODRÍGUEZ DE LA FUENTE



SOBRE LA AUTORA

Odile Rodríguez de la Fuente se licenció en Biológicas y Producción de Cine en la USC, Los Ángeles. Su vocación por divulgar la naturaleza nació en su infancia, influida sin duda por el poder inspirador de su padre. Pasó varios años en Washington D. C., trabajando en la sede de National Geographic. En el 2004 creó la Fundación Félix Rodríguez de la Fuente, de la que fue directora durante más de 15 años. Ha capitaneado proyectos de divulgación científica y ambiental en soportes tan diversos como aplicaciones, exhibiciones, revistas, plataformas en línea, documentales, libros y marcas de garantía para productos de consumo. Escribe asiduamente artículos para la prensa escrita, es conferenciante y colabora con diversos medios de comunicación. Actualmente Odile ha centrado sus

esfuerzos divulgativos en el reto que el cambio climático supone para la humanidad. Sigue vinculada activamente a la conservación a través de su participación en diversos comités asesores y grupos de trabajo y forma parte del patronato de Rewilding Europe.

La aventura de la vida, este proceso biológico en el que todos estamos sumidos y en el que quizá, distraídos por procesos de la sociedad de consumo en la que vivimos, por secuencias delirantes de nuestra política, no concedemos demasiada importancia. Pero tiene toda la importancia, puesto que, si somos seres vivos, para nosotros, lo más importante debería ser la encrucijada de la vida.

Las muchas horas pasadas con un halcón sobre el puño, mirando en sus ojos profundos y misteriosos, admirando sus líneas de incomparable armonía y tratando de bucear en su psiquismo para ganar su confianza, me hicieron comprender la grandeza de la Vida y, sobre todo, me permitieron aferrarme a lo que por aquel entonces solo era una sospecha de mi temeraria curiosidad intelectual: el hecho de que, aunque entre los animales y el hombre puede haber una distancia abismal, resulta indudable que existe una similitud profunda.

Nada es más sobrecogedor, ni más hermoso, en la noche alta estrellada, en la noche del páramo de Castilla, que el aullido lejano del lobo. Es como si nuestro planeta no hubiera perdido su espíritu salvaje, es como si la Tierra conservara todavía algo del lejano Paleolítico y estuviera viva, lozana y palpitante.



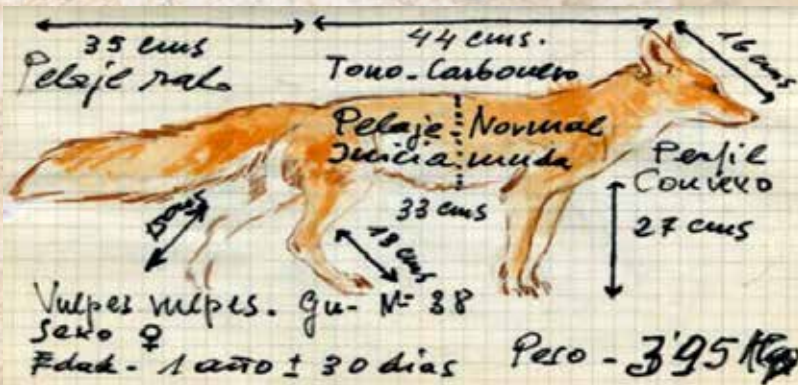
Si nosotros sabemos o intuimos de dónde venimos, quiénes somos, adónde vamos, cuál es nuestro bagaje y el equipaje de que nos servimos en ese viaje, seremos peces que difícilmente picaremos el cebo con que se suele adornar el anzuelo. Y hablo de esos anzuelos que, desde tantos sitios, nos lanzan y ponen delante de nuestras narices.

La nuestra es la cultura de las cosas, de lo perecedero; del coche, del frigorífico, de la casa en la ciudad y en el campo y en no sé qué sitio más. Del tener en el presente todo lo que haga falta, sin pensar lo que ello puede suponer para algo que hemos olvidado: la Tierra, la madre naturaleza. La presión humana lo está invadiendo todo y nuestra tasa de crecimiento parece indicar que el actual panorama no es más que un leve prólogo de lo que llegará a ser el astro humano dentro de un par de siglos.

No deja de resultar irónico el hecho de que la más gloriosa criatura que puebla nuestro mundo, la que atesora en sus circunvoluciones cerebrales la más poderosa y exitosa máquina que ha producido la evolución, sea precisamente la causante de la amenaza, del acoso, de la persecución implacable de la vida, aunque tal persecución implique su propia muerte.

Creo que hasta que no se haya llegado a la época del reciclaje total, hasta que no hayamos llegado al momento en que la humanidad disponga de elementos, de dispositivos perfectamente armónicos capaces de degradar las basuras y reincorporarlas al medio terrestre, enriqueciendo con esas basuras, como había pasado siempre, el ecosistema que nos nutre y que nos soporta, estamos viviendo un auténtico impasse.

Estoy profundamente convencido de que si las nuevas generaciones no afrontan los ingentes problemas de la conservación del medio ambiente con una nueva, pujante y apasionada filosofía, nuestro mundo seguirá su irremediable carrera de degradación y de agonía.



Solo el amor a la naturaleza, la pasión por la vida y la certeza de que formamos parte de una comunidad total que va desde la más pequeña bacteria hasta el hombre nos darán fuerza para defender el único hogar que tenemos, un pequeño planeta perdido en una remota galaxia al que hemos dado en llamar Tierra.

La humanidad no tiene que inventar nada nuevo. Lo único que debe hacer es funcionar según los mismos parámetros con que funciona la biosfera, esa gran comunidad de seres

vivos en la cual estamos integrados. Conocemos, ya con gran claridad, cuáles son los procesos que tienen lugar en los ecosistemas terrestres y sería incluso posible copiar esos procesos para que la propia humanidad los llevara a cabo.

Hay que asegurar el acceso, el desarrollo y la promoción de las energías limpias del futuro, es decir, la energía solar, la energía eólica, la energía geotérmica y la energía producida por las mareas.

Me toca decirles nuevamente no adiós, sino hasta luego. Creo que, en la vida nunca se puede decir adiós, pues formamos parte de un universo que se reconstruye a sí mismo.. Somos eslabones en una larga cadena cuyo origen se pierde en la noche de los tiempos y cuyo fin está todavía por forjar.



UNIPROX
PROYECCIONES Y AISLAMIENTOS

696 456 745 * 600 411 628
proyectos@uniprox.es





La ROMERÍA



ÁNGEL POSTIGO

A Juanjo Bárcena, amigo de la infancia.

Somos más o menos dos mil habitantes, pero tan desperdigados los pueblos que a veces no nos vemos más que el día de la función. Eso sí, aunque el regidor es común, en cada pueblo tenemos nuestra iglesia y nuestra escuela. Dice doña Lupe, la maestra, que en nuestro valle está la cuna de Castilla, que tenemos que estar orgullosos de ser castellanos y montañeses. Eso dice. Lo único que yo veo es que aquí somos más pobres que los de la capital, y que ser la cuna de Castilla no nos ha servido de ningún provecho. Al pueblo solo vienen vendedores ambulantes además de cazadores y pescadores y, si acaso, algún amante de las piedras a visitar las iglesias, las torres y las casonas viejas. Esto de las casonas y las torres, al decir de la tía Alejandra, que es la que más sabe, dan prueba de un fecundo pasado. La casa de mi tía Alejandra la llaman La Torre, dicen que es la más antigua, tiene escudo de armas, picota y pozo; ella la muestra orgullosa a las visitas alegando que su linaje viene de muy antiguo. Yo le dije a mi padre que me explicara lo del linaje. Me miró, mudo el gesto, bajó un libro gordo del estante y me mandó copiar veinte veces: "Todos estos linajes y señoríos han acabado en punta y en nonada, así ellos como los que les dieron principio, pues no será posible hallar ahora ninguno de sus descendientes, y si le hallásemos, sería en bajo y humilde estado. Miguel de Cervantes". Cuando le llevé el cuaderno con letra de caligrafía me dijo: "La tía Alejandra presume de tación y pisa con el contrafuerte. Más vale que te enseñe algo de gramática."

.....

Doña Lupe, la maestra, vino de la capital. A cada paso nos dice que se acuerda mucho del mar. Tiene miedo a todos los bichos, pero sobre todo a los ratones y las arañas. Jaime le preguntó un día: "Señorita, ¿en la capital no hay ratones?", le dijo que sí, pero no donde ella vivía. Cuando vino de nueva tenía sus miramientos para los castigos, pero mediado el curso empezó a menudear con la regla, le cogió gusto al palo. Ayer a Juanjo le arreó cinco reglazos por el borrón de tinta que echó en el cuaderno de caligrafía. Esta mañana, durante el recreo, entre Juanjo, Jaime y yo le hemos metido un lagarto en el cajón donde guarda los libros. Nadie lo supo. Cuando fue a guardar el libro de Los Episodios Nacionales, después de la lectura, saltó el lagarto. Se armó la de San Quintín.

.....

- Me acuso, padre, de que se me ocurrió un verso. Andaba por los lavaderos y se me ocurrió.

- ¿Y que dice

Unos ojos negros vi
en una cara morena,
y si no son para mí
me voy a morir de pena.

- ¿Cuántos años tienes?

- Once

- Y, ¿desde cuándo se te ocurren esas cosas?

- Desde que cumplí los ocho.

- Desde cuando tienes malos pensamientos. ¿Cuándo empezaste a pensar en cosas malas?

- Desde que cumplí los diez.

- ¿Cuántos?

- Diez, padre.

Noté como don Daniel se quedó unos instantes pensativo.

<<Me acuerdo de ti Begoña, de tu pelo negro y tus ojos reflejados en el agua verde del lavadero>>

Me sacó del ensimismamiento la voz suave de don Daniel: "Reza tres padrenuestros, hijo, para restaurar tu pureza".

.....

Al pardear la tarde, en esa hora desteñida en que ya ha cesado el vientecillo del norte y se atenúan los chirridos de los vencejos, aupados en el balcón de la cantina, Nimo con su acordeón y Sebastián con su tambor, inician el baile. Nimo con voz en falsete canta:

A Santiago voy ligerito
caminando
por mi niña Carmela
que en Compostela
me está esperando.
Voy subiendo montañas...

Son las mozas de Bustillo las primeras en engancharse a bailar; las siguen las de Bárcena, Loma y Rasgada. Son parejas de mujeres que bailan con garbo, a la espera de que los mozos se vayan animando. Hay más mozos que mozas, ellos vienen con sus bicicletas desde pueblos lejanos; ellas han venido desde los pueblos del entorno, caminando en grupo, alegres. Todas traen su bolso y una rebeca para que no las sorprenda el relente de la noche. Los mozos están fumando y bebiendo dentro de la cantina, son de chispa retardada; van saliendo con sus jarras de cerveza a la plazuela; cuando empiezan los pasodobles se van animando y segregando parejas

Juanjo, Jaime y yo estamos sentados en el pretil del puente. Juanjo se pone de pie y dice "Vamos a rascarnos los bolsillos". Juntamos nueve pesetas. Estamos de acuerdo en comprar seis gaseosas y unos cacahuets. "Hay que invitar a las chavalas", dice Jaime. Aprovechamos un descanso del baile, nos vamos con las chavalas a la bolera, Begoña comparte la gaseosa conmigo, bebe a pequeños sorbos. Yo la miro a hurtadillas. Acaso esta noche me anime y la diga que es la más guapa.



Nota: Se ha mantenido el laísmo propio del habla local



Productos y servicios de proximidad.

CONSUMIDORES RESPONSABLES



MARÍA MONTERO

Ha llegado el momento de ser parte dinámica de Valderredible. Recuperemos el compromiso de promover nuestra economía local. Son actitudes personales que contribuyen a mejorar el devenir de nuestro Valle.

¿Y cómo se forma parte de la economía local? Es muy sencillo, solo tenemos que ser **consumidores responsables**.

En estos tiempos en los que se habla de sostenibilidad, de kilómetro cero, de proximidad, de recuperación del mundo rural, de cambio climático, de ecología y muchos más retos que tiene nuestro planeta en pleno siglo XXI, debemos de contribuir en los nuevos planteamientos para conseguir ese nuevo mundo.

Conservar nuestro sector primario, ganadería y agricultura, nuestro supermercado, nuestros bancos, nuestras panaderías, nuestra farmacia, nuestras empresas de construcción, nuestra hostelería...y todo un sinfín de autónomos (fontaneros, electricistas, jardineros...) que nos facilitan la vida, **es una responsabilidad que tenemos todos** los que formamos parte de esta comunidad llamada Valderredible.

Nuestro Valle, que para los que vivimos aquí y los que eligen pasar temporadas, es un privilegio de la naturaleza tiene que contar con moradores que sepan estar a la altura en esta nueva visión económica, que no deja de ser recuperar ciertas prácticas que ya hacían nuestros abuelos y nos ha permitido llegar hasta aquí. Las "pesetas" y "reales" de aquellos vallucos "se paseaban" por el territorio unas cuantas veces antes de salir de Valderredible. Del agricultor al molinero, del molinero al panadero, del panadero a los ultramarinos, de los ultramarinos volvía al agricultor. Uno de los tantos ejemplos que mi imaginación ha fabricado de relatos que me contaron en mi niñez. Seguramente se producían un par de transacciones más entre los lugareños. Y eso es economía. Cuando el dinero es capaz de satisfacer las necesidades de varios receptores.

Seamos los mejores embajadores de nuestra tierra transmitiendo y valorando lo que tenemos. Tenemos patrimonio que se vende por sí solo pero tenemos que ser partícipes de todos esos negocios que hacen que nuestro Valle sobreviva y que son los encargados de custodiar ese legado de nuestros antepasados.

Compremos nuestras patatas que son las mejores del mundo, sin duda. Compremos en nuestro supermercado porque si no lo van a tener que cerrar. Indudablemente la variedad no es la de una gran superficie pero sí lo suficiente para cubrir con creces nuestras necesidades. Seamos capaces de entender las limitaciones. Seamos comprensivos. Compremos los medicamentos en nuestra farmacia. Si hay que esperar un día, ¿qué supone esto en una vida? Contemos con nuestros profesionales para poder reparar nuestras casas y electrodomésticos. Disfrutemos de nuestros panes de hornos de leña. Pasemos ratos entre amigos en nuestros bares. Y así multitud de pequeños gestos que facilitan la vida entre nosotros y que contribuyen a mejorar la vida de todos, los que viven más tiempo aquí y los más ocasionales. Todos somos imprescindibles. De la concienciación de unos y otros, surge el futuro.

Esta llamada al consumidor tiene consecuencias beneficiosas para todos. Productos más sanos, productores valorados, sociedad más sostenible, formas de vida perdurables, naturaleza en equilibrio, respeto al entorno, ciudadanos más satisfechos y, en definitiva, un Valderredible que satisfaga nuestras necesidades de consumidores responsables y comprometidos. El futuro está en nuestras manos.

Si has leído este artículo, no tienes ni que dar a "me gusta", ni poner el emoticono del dedo para arriba, solo tienes que dedicar un par de minutos a pensar que tú puedes ser parte del cambio que se tiene que producir en el mundo rural para que nuestros pueblos sobrevivan a este momento difícil por el que atraviesan. Manos a la obra.





FÉLIX BLÁZQUEZ

EL ADN DE LOS VALLUCOS (II)

Espero que no se cumpla nuestro refranero cuando señala que “Segundas partes nunca fueron buenas”. El artículo que el lector tiene en sus manos es la continuación del que publicamos el año pasado, con ello completamos el recorrido histórico que ha configurado nuestro actual ADN, lo que nos ayudará a entender una parte importante de lo que hoy somos.

La sociedad de Valderredible al inicio de la Baja Edad Media se caracterizaba por tener muchas reminiscencias de la antigua sociedad cántabra, lo que no impidió que se desarrollara la agricultura y la ganadería —prácticamente se mantendrá igual hasta mediados del siglo XX—. Al mismo tiempo nacieron múltiples y dispersos asentamientos dando lugar a los Alfoces —denominación que todavía se mantiene, sirva como ejemplo los cercanos Alfoces de Bricia y Santa Gadea—.



La Edad Media se caracterizó por el feudalismo, un sistema que inicialmente no fue tan rígido en Valderredible por las reminiscencias de la cultura castreña y la impronta de los primeros repobladores. Pero, poco a poco, el poder se fue concentrando en torno a los señores feudales. En el siglo XIV la feudalización alcanza su apogeo —por si alguno tiene interés le recomiendo la lectura del libro “Becerro de Behetría” (1352), ahí se describen las complejas relaciones de cada uno de los vecinos de Valderredible con sus respectivos señores—. El sistema feudal va



perdiendo vigencia a medida que el rey refuerza su presencia en todo el reino. La centralización se consolida con los Reyes Católicos y se afianza cuando el cristianismo se impone a árabes y judíos.

El avance de los diferentes reinos cristianos hacia el sur de la Península tuvo dos consecuencias. La primera fue positiva, al convertirse nuestro Valle en uno de los caminos que utilizaron los peregrinos en su viaje a Santiago de Compostela —no hay que olvidar que lo que hoy es el Camino Francés estaba plagado de bandidos y era frecuente encontrarse con partidas de árabes—. El Camino que atravesaba Valderredible es, sin duda alguna, el acontecimiento histórico más importante que hemos tenido: sacó al Valle de su aislamiento milenario y permitió a sus habitantes un desarrollo, entre los siglos IX al XIII, sin precedentes.

La otra consecuencia fue negativa, ya que el avance hacia el sur supuso que muchos vallucos migraran buscando unas mejores condiciones de vida, lo que originó el despoblamiento de muchos de sus asentamientos. Esta situación se reparó años más tarde, al menos poblacionalmente, por la alta tasa de natalidad.

Los siglos siguientes acontecieron muchos hechos históricos que apenas afectaron al ADN de los vallucos: Austrias, Borbones, guerras dinásticas, etc. Tal vez lo único reseñable es que nuestra tierra fronteriza perteneció a las Intendencias de Palencia y Toro, para recabar finalmente en la provincia de Santander. El siglo XIX fue muy convulso en lo político, pero muy fructífero en lo social, ya que se produjo un aumento poblacional sin precedentes. El siglo XX estuvo marcado por una guerra civil fratricida con lamentables consecuencias.

Pero, sin duda alguna, el hecho histórico más importante se produjo a mediados del siglo XX por la emigración de los jóvenes vallucos a los pujantes núcleos industrializados que se instalaron en Vizcaya, Avilés, Reinosa, Burgos, Santander, etc. El Valle se desangró de forma abrupta al principio y, más tarde, de forma más silenciosa. Muchos no volvieron, otros regresarían con sus familias en vacaciones y, unos pocos, se olvidaron del rico pasado histórico de



nuestro Valle, trayendo costumbres de “fuera” y, lo que es peor, identificando al pueblo de sus padres como algo pobre y retrasado —esto no es historia que se puede leer en los libros, sino parte de mi propia vivencia personal—.

Al mismo tiempo, la actividad económica milenaria sufrió una metamorfosis sin precedentes. La tecnificación cambió el modo de vida de agricultores y ganaderos, de la noche a la mañana el tractor sustituyó a los animales de tiro, las ferias se transformaron y los útiles y aperos quedaron obsoletos. Las reglas del mercado cambiaron, los precios no dependían de tener una buena o mala cosecha, sino de una globalización que, cada año, es más acentuada.


Todos estos cambios los percibimos en la actualidad con nostalgia, ni son buenos ni malos, son distintos. Un aspecto positivo de esta evolución es que cada vez nos parecemos más a nuestros antepasados cántabros: altos, rubios y fornidos. Nuestros jóvenes son cada vez más altos porque están mejor alimentados, el color de sus cabellos depende de los tintes que se aplican y los gimnasios y los espejos son ahora sus referentes. Sin duda se ha ganado en estética, pero dudo que la juventud actual tenga la misma resiliencia de nuestros antepasados —pongo resiliencia por no poner “narices” u otro tipo de apéndice corporal—.

A lo largo de este artículo hemos visto que la historia no es lineal. La reciente aparición de la Covid 19 nos ha dejado en shock, esperemos que su impacto sea temporal y que se recupere nuestro añorado modo de vida. Tal vez una de las pocas cosas positivas es que se ha puesto en evidencia la necesidad del campo. Deseamos que esta “nueva normalidad” no olvide a nuestros agricultores y ganaderos, tanto porque representan un vector productivo de primer orden, como porque son ellos los que contribuyen al mantenimiento de nuestros pueblos.

El pasado es patrimonio de nuestros ancestros, el futuro se encuentra en las manos de nuestros jóvenes. Deseamos que el artículo haya contribuido a que aflore entre los vallucos el orgullo de pertenencia a un espacio físico singular y que sean conscientes de la rica historia de Valderredible.

Por último, es verdad que ha sido un año malo, lo mismo que lo es que tenemos el derecho, y el deber, de tener un merecido verano y disfrutar de nuestros mayores.

San Martín de Elines, agosto de 2020



MONAGUA, S.L.

- **TRATAMIENTO DE AGUAS URBANAS-INDUSTRIALES**
- **PLANTAS POTABILIZADORAS**
- **OSMOSIS INVERSA**
- **EQUIPOS ELECTROMECAÑICOS**
- **BOMBEOS**
- **DEPOSITOS Y FOSAS SEPTICAS PREFABRICADAS**
- **INSTRUMENTACION**
- **TRATAMIENTOS DE LEGIONELLA**
- **MOBIUARIO URBANO**
- **PROYECTOS Y MONTAJES**

**Avda. Santa Cruz 36 - A
Nave 1-2
39100 - Santa Cruz de Bezana
(Cantabria)**

**Tfno : (942) 58 06 26/32
Fax : (942) 58 06 50
E-mail : monagua@monagua.com**



Centro Médico
Río Ebro
REINOSA

Tel.: 942 75 22 69

C/ Mayor 6, Entresuelo Dcha.
39200 Reinosa (Cantabria)

CENTRO DE RECONOCIMIENTOS PSICOTÉCNICOS

- Permisos de conducir.
- Permisos de armas.
- Seguridad privada.
- Animales peligrosos.
- Grúas, Marina y
Actividades subacuáticas.

SERVICIOS GENERALES

- Medicina General.
- Cirugía General y Torácica.
- Oftalmología.
- Ginecología.
- Reconocimientos Médicos.
- Psicología.
- Psicoterapeuta Psicoanalítica.
- Ortopedia.
- Podología.
- Análisis.



FISIOTERAPIA Y REHABILITACIÓN

INDIBA® *activ*
ProRecovery



Medicina General.

Dr. Corada

Valderredible, AMADA TIERRA



FERMÍN BOCOS

Nací en Población de Abajo , minúscula aldea del Real Valle de Valderredible .Pasé allí mis primeros siete años de vida. Fui un niño feliz. Mis padres, Fermín y Ascensión, eran todo mi mundo. Siempre he llevado el valle en mi corazón. Todavía recuerdo el día en el que mi padre me llevó a conocer el Ebro a su paso por Ruerro, allí donde el río dobla y se despereza camino ya de tierras burgalesas. Fue una tarde. Por la mañana habíamos estado en la feria de ganado que se celebraba en la loma del Castillo, una torre vigía que todavía no había sucumbido a la incuria del tiempo.

Viajando por el mundo he visto otros muchos ríos pero ninguno ha borrado aquella primera imagen del agua apresurada y el ramaje suelto jugando a cruzarse en la superficie. Cuando uno es pequeño todo parece grande pero con el paso del tiempo, todas las veces que he vuelto al valle, me ha seguido pareciendo espectacular el paisaje tallado por el río a los pies del cortado que forma peña Camesia .

Dice el escritor italiano Claudio Magris que hay lugares que nos atrapan y obligan a visitar una y otra vez quizá porque intuimos que esconden algo que nosotros buscamos mientras que hay otros que callan sabedores del secreto que guardan. Valderredible es uno de esos lugares que aguardan la llegada del viajero para mostrar el secreto de un paisaje dónde el verde que todo lo cubre escolta a nuestro río -el más largo de España- hasta hacerse mar en el Mediterráneo. El Ebro es el padre del Valle y su fuente de vida ; su historia es la de las gentes que desde el Neolítico y la Edad del Bronce nos han dejado testimonio de su paso de siglos por estos parajes. Dice el filólogo norteamericano Gregory Kaplan que el entramado de iglesias rupestres que se encuentran en el valle y los anacoretas que en ellas vivían fueron testigos de los balbuceos de la lengua castellana. Pudiera ser. Entrando al valle por Villaescusa de Ebro se accede al paraje más sagrado de la comarca. Allí el viajero encuentra varias iglesias rupestres que son manifestaciones primitivas del arte pre-románico .

En Cadalso, a pie de carretera, tenemos una de esas joyas, una ermita excavada en la roca de arenisca. Es anterior al siglo VII d.C. Muy cerca, en San Martín de Elines , asistimos a la consagración de ese arte ya en período de madurez .Allí se encuentra una colegiata románica del siglo XII, un elegante barco de piedra varado en medio de una feraz pradera a modo de faro y guía: antaño de peregrinos y hogaño de turistas inquietos y ávidos de conocer parajes preservados de manos depredadoras.

Atrás quedaron los días amargos de la emigración que allá por la mitad del siglo XX despobló pueblos y aldeas. Hoy las cosas han cambiado. Lo diré en pocas palabras. Tengo para mí que la Naturaleza , el paisaje respetado, es el mayor patrimonio de Valderredible. Un valle singular, intacto, libre de contaminación y de barbaridades urbanísticas .Para los de fuera, el milagro se explica por una combinación de factores: escasa población

(apenas 1.000 habitantes repartidos en cincuenta pueblos diseminados por 300 Km2), y geografía alejada de las vías de comunicación que unen la Meseta con el mar , en Santander .Hoy es Naturaleza privilegiada, un valle con agua abundante y grandes extensiones de bosque .El Monte Hijedo , del que tengo recuerdos muy vivos acompañando a mi padre y a otros vecinos de nuestra aldea a cortar leña , sigue siendo una reserva inagotable de hayas, robles, tejos , fresnos y sauces entre los que corretean corzos, jabalíes, martas, nutrias y lobos.

Doña María, inolvidable maestra de Población de Abajo- una escuela con ocho pupitres- , tenía predilección por la Historia. Ella nos enseñó en aquellos días para mí germinales que la comarca de Campoo-Los Valles tuvo su primera cita "histórica" en palabras del romano Plinio el Viejo cuando describió las guerras cántabras. Después he sabido más cosas de nuestros antepasados, los antiguos pobladores de estos lugares que resistieron con tenaz ferocidad a las legiones romanas. El general Marco Agripa, yerno de Augusto, consiguió dominarles en el año 19 a. de C.

Las ruinas de Julióbriga, (no lejos de Reinosa, cerca de Retortillo), ciudad romana construida para aposentar a los veteranos de la Legión Macedónica que sometió a los últimos cántabros dan fe de un tiempo en el que las belicosas gentes de éstas tierras mantuvieron en jaque a la nación más poderosa de su tiempo. Seis columnas del templo de Júpiter restan en pie no lejos de dónde se yergue la iglesia románica de Retortillo. Mil años separan una construcción de otra dando fe del implacable paso del tiempo que todo lo relega a la memoria cuya evocación nos devuelven las piedras .

Pasar y pasear por los pueblos de Valderredible (Polientes, la capital, Ruerro, Población de Abajo, Salcedo, Villota ,Ruanales, Ruijas, Riopanero, San Martín, Rocamundo, etc.) es adentrarse en la Cantabria profunda, la que está separada del mar por las elevadas cumbres de los Picos de Europa , un valle apartado que se cura de esa nostalgia acunando al Ebro en sus primeros pasos . En Valderredible, no hay carbón ni mineros apasionados como en el Gales de la novela de Richard Llewellyn- llevada al cine magistralmente por John Ford-,pero doy fe de que allí se encuentras todos los colores del verde. Un valle que espera sin prisas a los amantes de la Naturaleza, los senderos , la caza ,la pesca de río y el buen yantar. Y no sólo de las afamadas patatas del Valle.





VR CONSTRUCCIÓN

VIDAL RODRIGUEZ DIEZ

OBRA CIVIL:
ALBAÑILERIA EN GENERAL.
REHABILITACIÓN DE CUBIERTAS.
REHABILITACIÓN DE INTERIORES.



CONTACTO

Teléfono: 942-77-03-12 // 689-17-41-67

E-mail: vrconstruccion@hotmail.com

"El arte de las flores"

natura
Flóres y Plantas

Street Home

Avda. Puente Carlos III, 37
39200 Reinosa (Cantabria)
Tels.: 942 752 691
606 598 156
nanifolki@gmail.com
www.naturareinosa.com

Extenso VOLTEO de CAMPANAS



FIDEL SANTAMARÍA

A las ocho y quince horas de la mañana del cuatro de enero de mil setecientos setenta y cinco al alcalde constitucional del Ayuntamiento, don Santiago González Villalobos, natural de Villamoñico, le llegó la notificación del nombramiento del nuevo Rey de España, don Alfonso XII apodado “el Pacificador”. La restauración de la Monarquía se había producido el día veintinueve de diciembre de mil ochocientos setenta y cuatro.

El alcalde se dirigió al Sr. Gobernador militar de Santander en los siguientes términos:

“Por el correo de este día he tenido el gran gusto entusiasta de recibir el suplemento que V.S. me dirige, el que sin pérdida de momento, la Corporación que presido, asociada de sus habitantes, se ha hecho público cuanto en el mismo se previene, habiendo producido un alarma de alegría y unánimes llenos de regocijo.

Manifestamos la más alta felicitación, ofreciendo nuestros servicios y apoyos al gobierno de la Regencia del deseado monarca don Alfonso XII de Borbón y Borbón, cuyo acto se ha solemnizado en este Ayuntamiento con un extenso volteo de campanas; por lo que puede quedar V.S. satisfecho del buen ánimo y deseo de los servicios del Municipio que represento y sus moradores, habiendo causado las mayores satisfacciones la publicidad de viva don Alfonso, Rey de España.

Lo que me apresuro poner en conocimiento de V.S. para su satisfacción y efectos consiguientes”.

Dios guarde a V.S. muchos años.

Valderredible, 4 de enero de 1875.

Santiago González Villalobos.

ROBO DE OBJETOS SAGRADOS

En la noche del nueve de junio del mencionado año de mil ochocientos setenta y cinco, fueron robadas y profanadas de la iglesia de Campo de Ebro las alhajas siguientes; ignorándose quien o quienes hayan sido el agresor o agresores de tan punible delito. Fueron saqueados:

- Un cáliz de plata, con la copa sobredorada, su peso próximamente de quince onzas.
- La patena de plata, sobredorada, su peso de cuatro onzas.
- El copón de plata, sobredorado, su peso de cuatro a cinco onzas, desapareciendo las sagradas formas que contenía.
- Tres crismas de plata, su peso de seis a ocho onzas.
- Una corona de plata de la Virgen, su peso de más de once onzas.
- La crátula para administrar el viático, también de plata sobredorada, su peso de tres onzas.



A título de CURIOSIDAD



FIDEL SANTAMARÍA



1746.- Don Lorenzo García, cura de Repudio, pacta con Lorenzo Gómez y Bárbara, su mujer, que **“ha de tener en su casa y servicio a su sobrino y a dicha su mujer dándoles en cada un año por razón de soldada ocho ducados, cultivarles tres cuartos de pan de sembradura y darles el grano, abono, heredad y todo lo demás necesario”**.

1755.- Francisco Gil, del barrio de Entrepuestas, acusa a Josefa Martínez, de Bárcena, **“de serle deudora de diferentes cantidades de maravedís que han procedido de vino que le ha dado para el consumo de la Venta-taberna de dicho lugar de Bárcena que por mí se ha medido al pulgar”**.

1755.- Se está procediendo criminalmente por el señor alcalde de este Real Valle, contra Andrés Seco y Santos Saiz, vecinos y regidores de San Cristóbal, **“por querella que contra los suso dichos dio Pedro Seco, su convecino, sobre el decir no haber observado y guardado los capítulos de Ordenanza con que se rige y gobierna dicho concejo”**.

1756.- Don Juan Varona Navamuel, cura beneficiado de él, manda que **“por los dos años siguientes a mi fallecimiento me pongan oblada y candela. El uno sobre mi sepultura y el**

otro en la parroquial de Susilla y sobre la sepultura que se dio tierra a doña Teresa, mi legítima mujer”.

1756.- En Campo de Ebro **“está introducida la costumbre que se haya de segar con hoz la yerba de las lindes y arroyos para gastarlo con los ganados a pesebre sin cogerlo en los pajares ni reservarlo para en otros tiempos”**.

1763.- Los vecinos de Cubillo presentan acusación criminal contra los del de Rasgada, **“sobre haber prendado éstos reses de ganado menor, propias de los vecinos del dicho de Cubillo en los términos que llaman de San Pedro y Torrenteros”**.

1766.- Don Jacinto, cura del pueblo de Sobrepennilla y su padre que se halla postrado en cama e imposibilitado de tomar sus alimentos **“convienen y conciertan que don Jacinto le lleve a su casa y le ha de mantener, cuidar y alimentar de lo necesario, y un cuartillo de vino en cada un día. Y don Francisco ha de paagar de sus bienes a tres cuartos diarios, los vestidos, las medicinas y la cirujía**.

1767.- José Ruiz, hidalgo notorio y natural de San Martín de Elines, que por ahora reside en la villa y Corte de Madrid, **“se halla en estado de concurrir a examen para conseguir los títulos de los oficios de sangrador flebotomiano, cirujano y álgebra”**.

1768.- Los vecinos de Rebollar acuerdan todos juntos ajustar una persona que cuide la guarda de ganado vacuno excepto las de labranza para evitar que **“muchos envíen a dicha guarda personas inútiles para ella”**.

1769.- Los vecinos de Arantiones han presentado querrela criminal contra los de La Puente **“porque teniendo sembrado un pedazo de terreno morcasiego (sic) en el sitio que llaman Ormilla pasaron los dichos de La Puente, clandestinamente y de noche, a segar y devorar dichos sembrados, dándolo por muy alto y dejando mucha espigada”**.

1773.- José Herrero, vecino de La Puente ha examinado a Francisco Alonso de Susilla **“en los artes y oficios de herrero de obra negra y blanca y le ha hallado hábil y capaz para ejercer el referido oficio”**.

1773.- A Francisco López, de Sobrepeña, examinado **“en los artes y oficios de tejedor de lienzos y estopas se le hicieron diferentes preguntas y repreguntas a él conducentes, y de todo ha dado buena razón y respuestas y por lo mismo es hallado hábil y capaz para ejercer el referido oficio”**.

1750.- Don Mateo, cura de Quintanas Olmos, declara que de todas cuentas que tiene y ha tenido con su hermano como de los jornales que ha ganado en su casa **“de todos dares y tomares”** que han tenido hasta hoy están satisfechos de parte a parte cumplidamente. **“Deja y nombra por sus únicos y universales herederos a sus hijas naturales y espurias, Josefa y Melchora”**.

1775.- Santiago González, de Allén del Hoyo, tiene dada querrela y acusación criminal contra seis vecinos **“sobre y en razón de imputarles diferentes excesos en asunto a injurias verbales, intrusión de heredades y prados, alborotos de concejo y excesos de gastos de vinos en concejo”**.

1777.- Manuel Alonso, vecino de Revelillas, **“es declarado hábil, capaz y suficiente y se le despachó título de sastre y monterero para ejercer el oficio por sí solo, con tienda abierta y oficiales y aprendices en ella”**.



METÁLICAS BENJAMÍN

Trabajos en hierro y soldadura
Cerramientos, portones, barandillas...
Reparación de aperos y remolques agrícolas

Correo electrónico:
metalicasbjm@gmail.com

Teléfono: 622.06.17.14 VALDERREDIBLE

PANADERÍA

**José Ignacio
Fernández
Peña**

Les desea Felices Fiestas

Teléfono 942 77 60 17
POLIENTES (Cantabria)



Ferretería
fp
LOS PEDROS

Ferretería
Los Pedros S.L.

EMPRESA ADHESIVA
CECOFERSA

Tienda Online
YA DISPONIBLE

BAHCO BELLOTA Bruffi KNIPEX Azbe SOLTER Milwaukee ZUBI-ONDO Pintuc TESA
BOSCH PFERD RUBI HONDA KÄRCHER metabo NORTON PRAXAIR UMACON

Calle Mayor 13 - Tfno. / fax 942 75 13 94
Pol de la Vega, nave 104 - Tfno. 942 77 40 24 - 39200 REINOSA (Cantabria)
www.ferreterialospedros.es - info@ferreterialospedros.es

Atys
2.0

eAdministración Contabilidad Pública SIG
Gestor de Expedientes

Informática y Servicios para la Administración Pública

Proyectos Globales de Modernización Ley 39/2015
Formación Continua Calidad

Para más información www.atys.net

942 21 21 41 atys@atys.net

núbice
soluciones tecnológicas

Consultoría tecnológica
Software a medida
Aplicaciones móviles
Páginas web

(+34) 619 98 10 69
contacto@nubice.com
www.nubice.com

Fragua



ROSA PÉREZ QUEVEDO



La abundancia y la calidad del mineral de hierro en Cantabria, desarrolló la actividad minera -metalurgia desde época romana. Queda constatado en los escritos de los historiadores antiguos como Plinio y también por los restos que a lo largo de los siglos han ido apareciendo en las distintas excavaciones llevadas a cabo en Cantabria.

En el siglo XVII se localizan en Valderredible 25 fraguas, dispuestas por los distintos pueblos, las menos son particulares, otras pertenecientes a los concejos, trabajadas por herreros temporales, que compatibilizaban sus trabajos en la fragua cuando no era tiempo de trabajar el campo.

Dicho censo se puede comprobar en Altamira, Revista del Centro de Estudios Montañeses, en el artículo referido a Valderredible "El Arado, la Hoz y el Molino (Valderredible en la Edad Moderna) y II" de Agustín Rodríguez Fernández:

"De ellas, dieciocho eran propias de los concejos y siete pertenecían a herreros particulares. Había concejos que arrendaban su fragua a herreros vecindados en la propia localidad, que trabajaban en ella durante todo o parte del año. Así ocurría en Polientes, Quintanilla de Rucandio, Rebollar de Ebro, Rocamundo y Susilla. Pero eran más los pueblos que, pese a disponer de fragua propia, carecían de herrero permanente que la explotase: Bustillo del Monte,

Cejancas, Otero (su concejo poseía fragua pero no herramientas), La Puente del Valle, Quintanas-Olmo, Rasgada, Ruerrero, Ruijas, Salcedo, La Serna, Soto-Rucandio y Villanueva de la

Nía. En estos casos eran los propios vecinos quienes, para salir del paso, componían los arreglos de poca monta de sus herramientas, trasladando éstas a fraguas con herrero de lugares próximos para las composturas más serias. No faltaban casos, como en San Cristóbal del Monte, en que la fragua concejil era trabajada, a cambio de dos fanegas y media de trigo al año, por un herrero forastero, vecino de Susilla, donde poseía fragua propia.

Las siete fraguas particulares radicaban en Bárcena de Ebro, cuyo herrero simultaneaba este oficio con el de labrador; en Loma Somera, en la que trabajaban tres herreros, uno de los cuales, además asistía a los vecinos de Revelillas, quienes le abonaban anualmente once fanegas y media de centeno; en Población de Abajo, en Riopanero, en Santa María del Hito, en Sobrepenilla y en Villaescusa de Ebro."

Con el trascurso de los siglos se pone de manifiesto que la actividad no cesa hasta mediados del siglo XX, cuando desaparecen los últimos herreros de Valderredible, debido a que la producción agrícola se mecaniza, cambiando sustancialmente el trabajo de los campesinos y por lo tanto de los herreros, en pro de las organizaciones industriales que fabrican en serie.

En la actualidad, puedan varias fraguas restauradas en Loma Somera, en Susilla y en San Andrés de Valdelomar, esta última con todos los elementos típicos que recrearían una fragua de pueblo de finales del siglo pasado.

El proceso de transformación del mineral en metal, por fundición, se inicia en las ferreñas situadas siempre aprovechando la fuer-



za hidráulica de los ríos. Un sistema de rueda vertical, convenientemente acoplada a un eje aprovecha la fuerza del agua para generar energía mecánica que acciona los fuelles, para mantener en constante y elevada temperatura el horno para fundir el mineral y los mazos, para estirar, adelgazar o ensanchar las barras obtenidas en la fundición. Pasando estas, al taller del herrero, las fraguas, donde se realizaban los productos finales.

La fragua o martinete eran pequeñas edificaciones destinadas al moldeado del metal para la fabricación de herramientas de usos y tipologías variadas y esenciales para una sociedad que se autoabastecía. Los **labradores** necesitaban hojas de dalle, de rozón, rejas, azadas; los **carpinteros**, hachas, hojas de tronizador, leguas, gubias, barrenos, azuelas, triscadores; los **canteros**, martillos, cinceles, cuñas; los **ganaderos**, rodillos, horcones, argollas; los **arrieros**, llantas, callos, herraduras, clavos, sumando dos actividades secundarias pero fundamentales a la propia del herrero: herrar al ganado vacuno y caballerías y afilar y reparar las herramientas agrícolas.

Para la casa realizaban, trébedes, sartenes, cucharas, llaves, aldabas, rejas, faroles, y un sin fin de objetos que estaban presentes en todos los hogares. Construyendo una escena mental de una casa antigua de cualquiera de nuestros pueblos y repasando todos los objetos fabricados a partir del metal, se pone de manifiesto la labor heterogénea del herrero y que todos estos objetos pasaron por las manos.

El oficio de herrero se caracterizaba, entre otras muchas cosas, por el gran número de

herramientas que utilizaba: tenazas, taladros, clavos, torno, introduciendo variaciones para adaptarlas a la forma particular de trabajar lo que fue generando herramientas originales y personales .

El espacio de trabajo del herrero contenía los aparatos esenciales, un gran fuelle que servía para mantener vivo el fuego, activado por el balancín movido por el herrero, insuflando aire en la caja del fuelle que se proyectaba

hacia las brasas de carbón vegetal.

Un fogón, donde se concentraba el fuego y se insertaba el metal, que por contacto con las brasas iba adquiriendo temperatura hasta convertirse en maleable, circunstancia que se daba al cambiar el color de la barra de rojo a amarillo, que el herrero comprobaba por la escasa luz natural que había en la fragua.

El herrero sujetaba las tenazas, estas a su vez sujetaban la barra incandescente, para depositarla en el yunque, donde será martilleada .El proceso tenía que ser rápido y conciso y se daba por finalizado cuando se conseguía la forma deseada.

Finalmente se enfriaba en la pila de agua "quemada", denominada así por su color oscuro después de haber introducido en ella piezas sin ser sustituida. Para un herrero hasta el agua era de importancia y cada uno tenía su fuente predilecta, ya que unas son más calcáreas que otras y templaban distinto.

La fragua, no solamente era un lugar de trabajo también era un lugar de tertulia para hombres, donde se reunían y daban rienda suelta a las opiniones, críticas y bromas. Como atestigua el refranero "*Día de agua o a la taberna o a la fragua*".



TRABAJOS DE DERRIBOS

Realizamos todo tipo de:

Excavaciones
Demoliciones
Movimiento y transporte de tierras

Compraventa de Piedra y Madera
Material de derribo.....

606.635.655

942.776.094

653.666.879



Ferretería EL PILAR



c/ Comercio, 12

T. 979 122 409



ALMACÉN EN POLÍGONO

T. 979 122 830

Pol. Industrial, 72

34800 Aguilar de Campoo

Camino vecinal de Bustillo del Monte



IGNACIO MERINO

Tien años, cien

En cada pueblo hay fechas que marcan el devenir de ese lugar, generalmente es para mejorar las condiciones de vida de las gentes que están detrás, aunque no necesariamente tiene que ser así.

En el caso de Bustillo, entre otras muchas fechas, me vienen a la memoria la del 18/02/1921, día que se firma el proyecto del camino vecinal de Bustillo del Monte, a Bárcena de Ebro.

30/07/1932, fatídico día en el que dos mujeres de Bustillo mueren ametralladas por disparos de la guardia civil, por defender el rebaño de ovejas y cabras del pueblo, como resultado de un embargo injusto.

Entre los años 1952 a 1954, se subastaron 126 robles centenarios, que sirvieron para pagar el edificio de la casa de los arcos, hoy sede social de la Asociación el Chigri, donde se habilitó la nueva escuela con su vivienda anexa, así como la traída de la luz eléctrica, comienza la repoblación de pinos en la sierra, ocupando más de la mitad del terrenos del pueblo.

En el año de 1962, hubo otra subasta de robles, en la que otros 75 árboles fueron talados, para afrontar los pagos del concejo.

Diciembre de 1967, ante la falta de niños, dada la emigración masiva de los pueblos, también del nuestro, solo tres alumnos acudían a la escuela, Felisa Bustamante, su hermano Antonio y Vicente Gutiérrez, lo que hizo que se cerrara la escuela mixta.

En esta ocasión, ante el próximo centenario de la aprobación del proyecto titulado: "Camino vecinal de Bustillo del Monte", creo importante y de interés, tanto para Bustillo, como para Bárcena de Ebro y Loma Somera, recordar fecha tan importante.

Tal y como se recoge en la documentación, esta

explica y razona las más que justificadas obras de mejora de los accesos a Bustillo y también a Loma Somera en un proyecto paralelo.

MEMORIA: "El camino vecinal objeto de esta memoria, tiene su origen en Bustillo del Monte y termina en el Km 11 de la carretera de Bárcena de Ebro a Pozazal.

Son indudables las ventajas de este camino que enlaza ambos pueblos, el camino que en la actualidad existe, es de muy mal piso y de enorme pendiente, con el agravante de que atraviesa el Ebro, por una pasarela de madera, que se inunda a poco que crezca el río, quedándose así incomunicado con la carretera, no solo Bustillo, si no también Loma, de donde parte otro camino vecinal, objeto de otro proyecto".

Ciertamente el camino estaba construido para el uso de los "vehículos" que en aquellos años había y

estos no eran otros que los carros tirados por vacas y en algún caso por caballos, como así hacían los molineros de Rocín, hay que tener en cuenta que aquellos años, en Bustillo vivían más de 300 almas, la utilización del camino era intensa, como queda dicho, los molineros no tenían otra alternativa, los vecinos de Bárcena o Bustillo

tenían que trabajar las tierras de labor de la zona, era el camino de salida para sacar el carbón hasta Reina-so o las ferrerías, acarreo de leña etc.

Parte el trazado de Bustillo, separándose a los 100 m del camino original que bajaba a Bárcena, siguiendo el nuevo trazado por la parte izquierda existente, hasta el Km 1,1 en el que ambos se vuelven a cruzar, yendo en este caso por la parte derecha, hasta el Puente del arroyo Ronero.

Para hacer el cálculo del coste de la obra, se dice con cierto poso o queja que el aumento de precio, tiene su origen en el encarecimiento de la mano de obra, así se puede leer, "las circunstancias que pueden influir





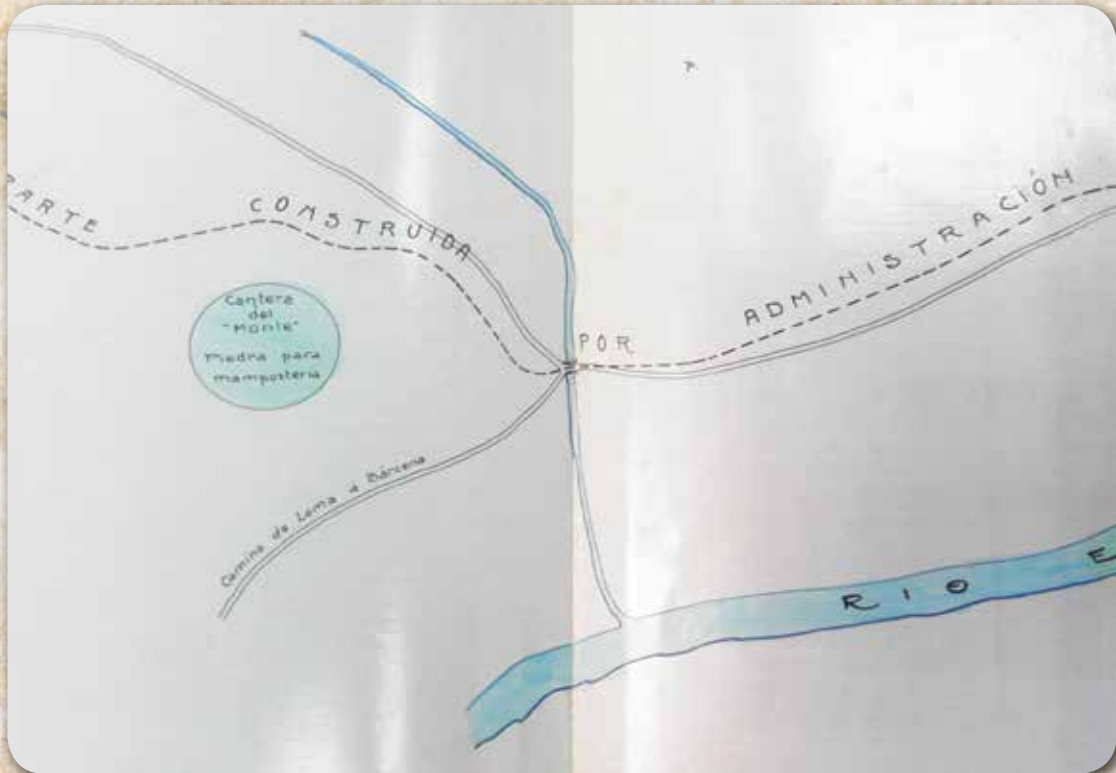
en ellos, singularmente las derivadas del aumento del precio que han tenido los jornales y material, por causa de la actual jornada de 8 horas”, con el fin de ahorrar en materiales, se decide utilizar la cantera de la carretera, situada en el cruce de Bustillo Loma Somera, piedra de gran dureza, para la piedra de labra o sillería, se utiliza la piedra caliza de “la fábrica, situada a cuatro kilómetros”, ¿quizá se refiera a la cantera de Reocin?

La construcción se proyecta con una duración de dos años, una primera parte que se hace por administra-

ción, que va desde la margen izquierda del Ebro en Bárcena de Ebro, hasta el Km 1,1, lugar donde ambos trazados se cruzan, el resto hasta Bustillo la ejecuta mediante subasta.

El trazado tiene una longitud de 3217,31 m, con cuatro metros de anchura, más un metro de paseo repartido en ambos lados de la calzada.

El total de la obra, se presupuestó en 180.389,85 pts., haciendo un resumen de las distintas partidas y como curiosidad pasare a recoger algunas curiosidades.



Puente sobre el Río Ebro en Bárcena.....63647,38 Pts.
 Puente sobre el arroyo Ronero6585,28 Pts.
 Tajeas once, a una media de.....380,00Pts.
 Muros de contención, cinco 1160,00 Pts.
 Postes kilométricos tres a 22,50 Pts 67,50 Pts.

Poste indicador uno, cruce Loma/ Bustillo.....50,00 Pts.
 Obras accesorias572,50 Pts.
 Gastos imprevistos.....1466,58 Pts.
 Beneficio industrial13199,25 Pts.

Dos últimas notas, el ingeniero autor del proyecto, se llamaba Francisco Zubia, por último, entre el Km 2,2 al 2,4, se hizo un muro de contención y nueva obra en el firme de la carretera, ante el corrimiento del terreno de parte de la carretera, el salario en ese año de 1932, era de 6 Ptas. al día, como referencia, saber que el precio de una oveja estaba entre 30 y 32 Ptas. y las cabras, dos o tres Ptas. menos.





Julián Berodia SL
CONSTRUCCIONES

Empresa fundada en el año 1979.

SOLVENCIA, RAPIDEZ Y EFICACIA

- Albañilería y reformas en general.
- Rehabilitación de viviendas, edificios y fachadas.
- Restauración de tejados.
- Pequeñas excavaciones con mini-pala.
- Proyectos y construcciones integrales de todo tipo de edificaciones.

Comprueba la calidad de
nuestros servicios.

Le esperamos.

Solicite presupuesto sin compromiso.

Movil: 659 309 402 * 619 114 043

Fax: 942 745 898

julianberodia@hotmail.es

c/ Julio Ruiz de Salazar, 3

39300 Torrelavega (Cantabria)

c/ El medio, 29

39250 Campo de Ebro (Valderredible)



VALDELOMAR.

O más que nunca, el inmenso valor de lo cercano



JUAN CARLOS
CABRIA

La pandemia nos está enseñando un sinfín de cosas. Innumerables palabras, algunas de las cuales nunca las olvidaremos como las grecolatinas: epidemia, pandemia, virus, virología y un sinnúmero de terminología médica. Otras sin embargo, son viejas conocidas, todas ellas de manos de la economía y la política. Un tercer grupo han cobrado un nuevo sentido como: hogar, casa, abrazo, familia, paseo, ventana, videollamada, pueblo...

Valderredible es un balcón gigantesco y privilegiado. Cuando el mundo soñaba con un metro cuadrado suspendido de una fachada, en este valle se disfrutaba de la vida en directo, donde el escenario y el balcón seguían siendo inabarcables. La España despoblada se ha convertido en un valor en alza cuando han venido mal dadas. Tan deseada en el confinamiento como rápidamente olvidada apenas retornemos a los viejos usos urbanitas. Vivir en el valle es un valor, pero cada día lo es más retornar a él cada fin de semana, vacación o festivo, y poner tu granito de arena en forma de vida cotidiana.



Vista de Castrillo de Valdelomar. Foto autor.

Una de las características de Valderredible siempre ha sido su ubicación. A caballo entre varios mundos, y por tanto, un lugar abierto al viajero. Paradójicamente olvidado, lo que, no obstante, le ha permitido conservar un paisaje, un paisanaje y una arquitectura tradicional. Conjunto que corre peligro, pero que aún podemos conservar, sin olvidar su utilidad para quienes aquí viven, sin tener que pagar el peaje de simplemente convertirse, como tantos lugares, en un verdadero trampantojo para turistas. Desterrando la idea de ser un simple escenario carente de vida.

DESTINO VALDELOMAR Y VALDERREDIBLE

¿Cómo hacer del valle un lugar donde acudir sin que al final la masificación o el turismo destruyan aquello que deseamos enseñar? Tal vez este sea uno de los retos. Lógicamente el Valle, al igual que los cultivos, no puede ser monotemático. La variedad y la diversificación de actividades son esenciales. La agricultura ha sido, y en medida debiera ser, el gran valor sobre el que pudieran gravitar el resto de sectores. Ser agricultor, campesino o ganadero es un verdadero orgullo,

pero no está de moda, ni es trending topic. Un concepto de unión con la tierra connatural a Cantabria y que en Valderredible cobra su máxima expresión, pero que cada día se han encargado a conciencia en desprestigiar junto al concepto de pueblo. Lo rural vende como marca y como discurso, pero a la hora de la verdad... Si bien es cierto que nuestro Valle no tiene muchas cosas que envidiar a otros terruños, no lo es menos que en cuanto al prestigio de las gentes del campo, las tierras de Iberia tienen todo que envidiar. Así, por ejemplo por tierras galas ser agricultor o ganadero es un orgullo, no sólo para quien lo ejerce, sino para la sociedad en general. Francia ha prestigiado, reconocido y protegido el trabajo de los productores y por lo tanto del campo y de sus pueblos. Círculo vicioso éste para bien o para mal difícil de romper.

Junto con el prestigio del campo y sus productoras gentes, es fundamental la complicidad de aquellos que no viven en el Valle, pero que en él pasan y disfrutan gran parte de su vida, bien porque así lo han decidido, bien porque fueron niños y jóvenes con infancias y juventudes vividas y disfrutadas en él. Por ello el futuro pasa tanto por los niños y jóvenes que en él viven como por los que aquí tienen su referencia y su segunda casa. Sin ambos no hay futuro. De ahí que nuestros pueblos también tienen que estar pensados para ellos.

Tal vez el devenir de nuestros pueblos no pasa por recetas mágicas, pero evidentemente pasa por las gentes que de una u otra manera formen parte de ellos. La enorme variedad y biodiversidad de nuestro Valle, de nuestros bosques, roquedos y altas praderas nos permite tener una enorme heterogeneidad de materias primas de carácter culinario, que otorgan un enorme desarrollo de la gastronomía, tanto tradicional como moderna. No todo lo que llega de fuera de nuestro Valle es una mala influencia, pero tampoco es la panacea.

Las posibilidades siguen siendo muchas, tantas como las necesidades y el poder emprendedor de nuestras gentes.

RINCONES POR DESCUBRIR



Eremitorio de Castrillo junto a las tapiadas ánimas. Foto autor.

Valdelomar es un territorio lleno del encanto de las pequeñas cosas, de rincones y de sorpresas en forma de detalles, en los que hay que reparar más allá de lo evidente. Además de las grandes cavidades rupestres, y como lo mejor es enemigo de lo bueno, los pequeños eremitorios surgen a lo largo del Valle, tan prudentemente perdidos como escondidos. De ahí que merezcan mención, pero en ocasiones no localización, sabiendo cómo se las gastan algunos, —aunque los menos— grafiteros del «estuvo aquí».

Una crisis impidió el paso de los templos de nuestro Valle a un nuevo estadio de evolución. A una nueva moda. Un estilo novedoso que requería nuevas técnicas y que era el no va más de la época. En aquella sociedad el hidalgo o el noble veía en el gótico o en la siguiente tendencia constructiva un deseo de prosperidad que no siempre se podía cumplir. Hacía falta pecunio. El dinero siempre ha sido un problema para quien no lo tiene. Y por tanto, el románico en muchas de las iglesias del Valle se mantuvo como una foto fija, fosilizado en el tiempo. Lo que en su momento fue un lastre, hoy supone un verdadero lujo a conservar. Y Valdelomar derrocha.



*Potro de Henaar del Castrillo.
Foto Elba Cabria*

POTRO DE HERRAR DE CASTILLO

Tras una forjada reja - sin haber cometido delito alguno- se encierra el potro de herrar. Moderno heredero de los múltiples existentes a lo largo y ancho del Valle. Testigos de un tiempo donde vacas, jumentos y caballerías deambulaban, protagonistas de nuestros caminos. Rosa Pérez Quevedo ha llevado a cabo una cuidada labor de investigación, que junto con la colaboración del museo, Los trabajos y los días, de San Andrés dan un más que apetecible resultado, más allá del candado.

VIRGEN LACTANTE



*Virgen de Valverde.
Foto Elba Cabria*

Una de las joyas, ya no de Valverde, de Valdelomar o del Valle, sino del arte, es la talla de la Virgen de Valverde. Este tipo de imaginería se conoce bajo la denominación de «virgen lactante», *virgo lactans*, en latín o con el término griego, *γαλακτοτροφουσα*, *galactotrofusa*. Las representaciones de María dando de mamar al niño proliferaron en la edad media. La bella y antiquísima basílica de Santa María del Trastevere en Roma posee en su fachada uno de los mejores y más antiguos ejemplos representativos en forma de mosaico. Cualquier excusa es buena para pasear por la capital del Lazio. En España está iconografía goza de gran éxito, sin embargo, según no pocos autores el Concilio de Trento no vio con buenos ojos dichas iconografías, cayendo en desgracia. Con todo, en Cantabria aún persisten en Santa María de Lebeña o Santa María de la Asunción de Laredo. Además de varias tallas más en el poco conocido y menos visitado Museo Diocesano Regina Coeli de Santillana del Mar. Aunque para los más perezosos siempre les queda el estupendo catálogo de Andrés Serna, «El Correo de las Matas», en uno de sus álbumes de Facebook. Siempre un derroche de calidad.

CASSETAS DE ERA



*Casetas de Era de San Andrés de Valdelomar.
Foto Elba Cabria*

Muchos son los edificios tradicionales que salpican nuestra geografía y que pasan desapercibidos. Tanto por cotidianos o funcionales, como por estar carentes de un aparente atractivo arquitectónico. Éste es el caso de las casetas de era. El cometido para el que fueron creadas las hace ahora innecesarias y por tanto, prescindibles. A pesar de ello, forman parte de nuestra herencia, de nuestro paisaje y cultura. Su pérdida o transformación supondrían un duro golpe. Aunque los equilibrios y malabarismos entre evolución, tradición y conservación no siempre son fáciles.

SORPRESAS ROMÁNICAS

Conviene alzar la vista y cambiar la perspectiva, en general en todo, también en nuestros paseos por el pueblo. Aunque aparentemente lo tengamos todo muy visto, siempre hay algún detalle que se nos escapa. La iglesia de San Andrés de Valdelomar es otro de nuestros templos que bien merecen una parada. Normalmente un vistazo a sus canecillos nos dirá que son simples y sin decoración. Funcionales. Pero en uno de ellos el maestro cantero sí realizó una talla. En este caso un miembro viril. Un falo. ¿Por qué y para qué? Como sabemos



*Canecillo Iglesia de San Andrés de Valdelomar.
Foto Elba Cabria*

no es algo aislado, muy al contrario. El románico, y más por esta tierra, fue prolijo en este tipo de representación. Bolmir, Cervatos, Villanueva de la Nía, San Martín de Elines... Hay tantas explicaciones como estudiosos de la cuestión, como se puso de manifiesto en 2018 en el curso «Arte y sexualidad en los siglos del románico» en Santa María la Real de Aguilar. Desde caprichos de cantero, —poco posible—, pasando por mostrar aquello que no había que hacer, hasta las teorías con más tirón que plantean que se enseñaba una realidad, una vida en tiempos de crisis y mortandad, de necesidad de procreación y además de freno contra el diablo y sus tentaciones. El lector sabrá elegir.

FUENTES Y LAVADEROS.

No por frecuentes son menos importantes. Las fuentes tanto por su diseño y conservación, además de por su funcionalidad y simbolismo han sido para toda comunidad un elemento central, especialmente en el mundo rural. Asociadas siempre al conocimiento y la cultura,

lo pueblos antiguos, de los que somos herederos, las veneraron, de ahí su posterior cristianización. Junto con las pozas, lavaderos o pilones son un patrimonio en peligro. Bien por estar en desuso, y por tanto con grave deterioro, bien por restauraciones poco fieles a su original sentido, que desvirtúan el conjunto y convierten lo rural en un expositor museístico poco creíble. Por fortuna en Valdelomar, y en general en el Valle, estamos a tiempo. Lo bien hecho bien parece, que se dice por estos lares.



*Fuente de San Martín de Valdelomar.
Foto Elba Cabria*

Durante meses hemos viajado desde casa y con la imaginación. En ocasiones desde la ventana o desde la pantalla del ordenador. A pesar de tanto viaje virtual, yo siempre estaba deseando volver a mi Valle, a la vista de las tejas rojas, de los frutales de mi huerto, de la espadaña de la iglesia, del Bernorio y el Curavacas en lontananza y de la cercana la Lora con su niebla. Deseando levantar la mano y saludar cuando pita el tractor. Oler el roble en la chimenea y la hierba recién segada. Descubrir que el petirrojo sigue tan descarado como siempre y que el pecu y el picapinos son mi banda sonora. El blanco con los amigos y la charla con el que para frente a casa... Todo eso es mi pueblo y bastante más. Y quizá también el tuyo.

Junio de 2020 en Castrillo de Valdelomar.

Durante LA CUARENTENA

En estos días de encierro obligatorio tenemos tiempo para muchas cosas. Una de ellas es el grupo de *whatsapp* que nos permite estar en contacto con los que de otra forma sería impensable. Y es en este grupo en el que ha salido a relucir una persona que fue bastante conocida en el Valle y que a mi forma de ver, al menos que yo sepa o recuerde, no se le ha reconocido debidamente su labor. Se trata de D. Faustino Varona, cura que vivió en La Puente del Valle, que ejerció en los pueblos de sus alrededores y se movió por todo el Valle.

No quiero tratar aquí su faceta como cura, en la que, antes de llegar a Valderredible ejerció como misionero en tierras americanas y de la que conservaba una pequeña y sencilla cruz de madera que siempre llevaba colgada al cuello; doctrinalmente bastante clásico, en mi opinión, aunque en las liturgias aplicaba elementos modernos como la cajita de música que ponía sobre el altar para los cantos y siempre tenía unas palabras de acogida para los que veníamos a veranear.

Ejerció también como periodista aficionado o colaborador, publicando bastantes artículos en El Diario Montañés, no muy bien acogidos por algunos habitantes del Valle que preferían que nadie hablara de ellos ni de sus problemas. El País se hizo eco de un artículo suyo en el que mantenía que los nombres más raros de España se encontraban entre los feligreses suyos de este Valle lo que achacaba a los curas retrógrados cabezones e intransigentes que habían estado por estos lares. En otra ocasión la periodista Rosa Montero citaba a los curas del Valle en un artículo publicado con motivo de las primeras elecciones democráticas españolas. A D. Faustino no le pareció bien cómo quedaban retratados los curas del Valle y protestó por ello, contestándole la periodista que no eran ellos los que quedaban mal sino la persona que había hecho las declaraciones.

Aparte de estos artículos su faceta más interesante me parece la publicación de unas hojas que tiraba a multicopista y titulaba “la Iglesia en Valderredible”, cuyo primer número comienza en Marzo de 1980, con las que trata de informar a todos los habitantes del Valle de las noticias que a su juicio son de interés, como bautizos, matrimonios, y defunciones, así como de sus cosas curiosas como oficios y otros menesteres, acompañadas siempre de unos dibujos para los que tenía grandes dotes.

Comienza el primer número señalando que nace con vocación de “servicio” y para que sea un “valioso medio que oriente y unifique a toda la comunidad de pueblos de Valderredible”. En él aparece el dibujo que se acompaña bien conocido para todos los que entran al Valle por Carrales, la peña de Quintanilla Rucandio, y también el dibujo de la iglesia de Espinosa de Bricia, con algunas notas sobre ella.



En los números sucesivos, siempre bajo el epígrafe de “Nuestros templos parroquiales”, continúa dibujando y dando un pequeño detalle de las características y curiosidades de las iglesias de Renedo de Bricia, Santa María de Hito, Villamoñico, Susilla, Lastrilla, Quintanilla de Rucandio, Cejanca, la colegiata de San Martín de Elines, Ruanales, La Puente del Valle, Quintanasolmo, por citar solo el primer año de la revista y que continuará en los sucesivos a todo lo largo y ancho del Valle.

Otros dibujos se refieren a motivos ornamentales en piedra de algunas iglesias, como la adoración de los Magos y un canecillo de San Martín de Elines, la Virgen de Belén de Arcera, o piedras talladas de algunas casonas como Cejanca, Ruanales, La Puente, Cuillas, Revelillas, Rebollar, Villamoñico, Rasgada, Repudio, Ruerrero, Moroso, Arroyuelos, Villanueva de la Nía,

La Serna, Bárcena, Navamuel, y un montón de pueblos más, o escudos nobiliarios como uno en Ruerrero y otro en Bárcena.

No faltan pilas bautismales como la de La Puente, Coroneles, Santa M^a de Hito, Rucandio, Arenillas, Villanueva, Bustillo, Allén del Hoyo, Montecillo, Otero, Ruijas, Rebollar, Sobrepeña, Salcedo, Campo, Arroyuelos, Rocamundo, Sobrepenilla, Arantiones, Polientes, Población de Arriba o la de Villamoñico de la que dice que es “la más preciosa, artística y significativa del valle”.



Pila de Villamoñico

En otras ocasiones se trata de las Ánimas o Humilladeros como el de Quintanilla de An. Dice que en el Valle hay 16, todos iguales, solo en Espinosa y Loma son distintos, y solo tres están fechados (Reocín 1769, Susilla 1805 y Arantiones 1843). O leyendas de cementerios como los de Polientes, Sobrepeña, Arcera, Otero, Ruerrero y Bárcena y hasta los relojes de sol de Cejancas, Rucandio, Quintanilla, Polientes, Berzosilla, Riopanero, Rasgada, Espinosa de Bricia, Población de Abajo; y hasta fuentes de piedra.

Por supuesto que no se olvida de uno de los patrimonios más importantes del Valle como es el arte rupestre dibujando el de Arroyuelos y Presillas, entre los apuntes que yo he podido manejar que no son todos los que imprimió.

A destacar los dibujos de personas del Valle como Serapio Amigo de Sobrepeña, que había cumplido 100 años; José López de Ruanales; Hilario González de Villota; Sabino Campo de Arcera, con 100 años, José López, que iba para 102 años, Hermógenes Herrero de Campo, con sus 100 años; D. Emiliano, el cura-alcalde; Juan Carlos Ruiz, de Susilla; D. Eloy, D. Cipriano, del que dice que vivió de sacerdote 61 años en Rocamundo y que sus fieles no llegaban nunca tarde a misa ya que desde que tocaba la primera les daba tiempo de pelar las patatas, cocerlas, llegar a la iglesia y aún tener que esperar.




Isaac Barriuso y Froilán Gallo.

No le faltaba ánimo para recorrer todos los pueblos y rincones del Valle y alrededores como demuestra que hasta Bustillo del Monte subió para poder dibujar el roble “El abuelo” del que dice que mide 8,50 metros de circunferencia a la altura de un metro, ni sentido del humor: “En Valderredible, escribe, exceptuando el curso del Ebro, todo es cuesta arriba, a Reinosa, a Aguilar, a Soncillo, a Sargentos...”.

A mi entender, bien se merece un reconocimiento a su labor, aunque desgraciadamente sea *post-mortem*.

FORTU GÓMEZ



JULIÁN BERZOSA

MONTES y PICOS

Patrimonio natural de Valderredible


Véase “Miradores y Panorámicas” y “La flora”

La comarca de Valderredible (303 kilómetros cuadrados), se ubica entre las últimas estribaciones de la Cordillera Cantábrica y los inicios del Sistema Ibérico, lo que le proporciona un singular y accidentado relieve. Su situación, entre la meseta y el litoral, singulariza su ecosistema y como consecuencia inmediata su específica biodiversidad que se manifiesta en su flora y su fauna.

En esta estampa, como en todas las demás, solo deseamos hacer una exposición general y sencilla de carácter divulgativo y al alcance de todos. La ampliación en cada tema queda para los especialistas.

Nuestro municipio se compone de 52 pueblos. Cada pueblo tiene uno o más montes. En esta estampa nos limitamos a una exposición general de los montes y picos más importantes, sin que esto suponga menosprecio de los demás.

1-MONTE HIJEDO



Panorámica tomada desde el pueblo de la Serna de Ebro

Es el monte emblemático de Valderredible y el más importante de Cantabria en número y calidad de roble albar; junto con el robledal de Garralda, en Navarra, probablemente sean las dos masas de albar más importantes en territorio español en la actualidad. Ubicado al nordeste de la comarca de Valderredible y al norte de Burgos.

Etimología (Hijedo, Igedo, Ijedo): monte y río. La grafía ha variado históricamente, la última palabra sobre la grafía quizá dependa de su etimología. Propongo tres etimologías:

a) Del verbo latino *affiliare* > ahijar o el sustantivo latino *filius*, -ii > hijo, vástago, retoño, renuevo; por analogía permite aplicar el término indistintamente al mundo animal y vegetal; la ‘f’ se transforma en ‘h’ aspirada: **Hijedo**, sería un referente al lugar o monte de muchos retoños (hijos), muy poblado; y el sufijo abundancial -edo, muy común en fitotoponimia. Histórica y actualmente es un hecho constatable la enorme extensión y la tupida frondosidad y crianza de este monte. Los labradores utilizan

un palo para mandar sobre la ‘pareja’ de labranza denominado ‘hijada’, en todas las casas existían varios ejemplares pues su utilidad era imprescindible; la hijada es larga (unos 2 metros) y delgada (unos 2 cm.), procede de un retoño de árbol. Según esta etimología, debería escribirse Hijedo. En el ‘Código emilianense 39’,se lee *Cantabriae sita est in mons Iggeto iuxta fons Iberi*. Véase González Echegaray, J. “Nota de Cantabria” del ‘Código Emilianense 39’ y las citas medievales de Cantabria. En A, XL. Santander 1976-1977. Pp.61-94.

b) La segunda etimología que propongo se origina en el latín *ilex*, -cis> encina, por valor semántico: roble; y el sufijo abundancial -edo. Referente a un lugar poblado de robles. La ‘c’ latina al ser una intervocálica sorda, suele originar ‘g’, que ha dado como resultante ‘Igedo’ normalmente sin ‘h’; pero también sucede que la ‘x’ latina normalmente pasa al castellano como ‘j’, lo que debería dar como resultado Ijedo. Si nos atenemos a esta etimología, debería escribirse *Ijedo*.

c) La tercera y última etimología se basa en un documento de la catedral de Burgos, fechado el año 1068, donde se registra el monte ‘Isieto’ (Serrano, Luciano El Obispado de Burgos y Castilla primitiva, volumen III, p. 31. Madrid 1935). Isieto, del verbo latino *exeo* (= *ex-eo*)> salir, ir al otro lado, cruzar, pasar. Según esta etimología, como he dicho arriba la ‘x’ latina debería traducirse por la ‘j’ castellana: *Ijedo*; la terminación -edo plantea alguna dificultad, pues puede pertenecer al mismo verbo o puede ser un sufijo abundancial. La etimología de los topónimos y su específico significado (= polisemia) sorprende con frecuencia. Referente al lugar de salida, salidas, cruce de caminos en el sitio poblado de árboles; alude a la salida o salidas, desde la Meseta al Litoral, desde el altiplano a la cornisa cántabra tierras y aguas al mar; tengamos presente que en el medievo el potencial económico, político y religioso estaba en Castilla (Burgos), acercarse a la costa significa salir fuera de Castilla (Burgos). El libro “*Becerro de las Behetrías*”, Tomo II p. 504, nº 172, el año 1350 documenta el pueblo de Ygedo habitado. Sabemos, aún existen restos, que este pueblo estaba a 2.000 m. al nordeste de Cubillo de Ebro y 2.700 m. al norte de Báscones de Ebro. Documentado el año 1350, el año 1555 se manusciben las Ordenanzas del Monte Higedo (ver Bibliografía, Baró, J. y Pérez-Bustamante, R.). El año 1850 Pascual Madoz en su “*Diccionario...*” (ver Bibliografía) documenta los vocablos AGEDO e IGEDO identificados, incluso utiliza los mismos topónimos: riachuelo que nace

en el monte de su mismo nombre, parte que mira al valle de Valderredible, riega los términos de Riopanero y Ruerrero y se incorpora al Ebro a corta distancia. Madoz también documenta AJEDO e IGEDO (río y monte); HIGEDO, ver vocablos POBLACIÓN DE ABAJO, RUANALES, RUERRERO; HIJEDO (monte y río), ver vocablos RIOPANERO y RUANALES, todos en la obra citada.

Declarado espacio natural de protección especial.

En la actualidad la zona de arbolado es de mil seiscientas hectáreas, de las que mil pertenecen a Cantabria y seiscientas a Burgos.

Los propietarios actuales del monte son los siete pueblos del valle que le administran en mancomunidad: Arenillas de Ebro, La Serna de Ebro, Población de Arriba, Población de Abajo, Ruerrero, Ruijas y Riopanero; más los municipios burgaleses de Arijá y Alfoz de Santa Gadea. El interés de los titulares del monte, ya desde el siglo XVI, es manifiesto; el año 1555 en la localidad de Ruerrero se reunieron los pueblos titulares del monte Hijedo y firmaron unas Ordenanzas, al parecer basadas en normas ya existentes pero no escritas; se constituyó un órgano gestor del monte denominado *Junta del Común* presidida por dos alcaldes elegidos de entre los alcaldes de los siete pueblos; posteriormente la Junta aparece actuando con plena personalidad jurídica.

En la actualidad el monte Hijedo reviste máximo interés tanto en Valderredible como en el conjunto de Cantabria por su extensión y su biodiversidad. Proporciona diversos aprovechamientos: espacio de reserva, contemplación de la naturaleza, estudio de sus múltiples especies de flora y fauna, lugar de disfrute y recreo, etc.

Para visitar el monte recomendamos primero la visita al Centro de Interpretación, ubicado en una bella casatorre del pueblo de Riopanero. Desde el Centro se caminan unos quinientos metros por una pista que nos adentra en el mismo monte.

2- “Alto de Camporredondo”: localización: en Bustillo del Monte y La Serna de Ebro.

Altitud: 1.210

3- “Alto de Peña Camesía”: localizado al sur de Villota de Elines, dando paso a la Lora

Altitud: 1.178 m.

4- “Alto Peña Gorbea”: ubicado al sur de Revelillas. Altitud: 1154

5- “Alto de San Vitores”: localizado en Arantiones, distante unos 500 m. dirección noroeste del pueblo

Altitud: 1.063 m.

6- “Monte Agudedo”: ubicado al norte de la mancomunidad de Valdelomar que consta de cuatro pue-

blos: Castrillo de Valdelomar, San Andrés de Valdelomar, San Martín de Valdelomar, Santa María de Valverde. Catalogado entre los montes de utilidad pública de Cantabria con el N° 266. Tiene 1.100 hectáreas. Su punto más elevado se halla en “La Torre-cilla” con 1086 m. de altitud.

1- “Monte Haedo”: ubicado al sur del pueblo de Castrillo de Valdelomar; la mayor parte de su terreno pertenece a la provincia de Palencia.

8- “Monte hayedo” de Revelillas y Villamoñico: ubicado al sur de los pueblos citados.

9- “Pico Bijuenzo”: localizado en la propiedad a partes iguales de los pueblos Bustillo del Monte y Loma Somera. Ubicado al septentrión de ambos pueblos. Distante unos 2000 m. de ambos pueblos. Tiene acceso por pista y con coche todo terreno; autorizado el acceso peatonal, no siempre se autoriza el paso de vehículos particulares. Altitud: 1.284 m. Es el punto más elevado de Valderredible.

10- “Pico El Castro”: ubicado en Quintanilla de Rucandio, al norte del pueblo. Altitud: 1.219 m. Es el segundo punto más elevado de nuestro Valle.

11- “Pico Muñata”: localizado en la Lora de Rocamundo, cerca de Peña Camesía (Villota de Elines). Altitud: 1.181 m.


12- “Pico La Niestra”: ubicado en el monte Agudedo, mancomunidad de Valdelomar. Singularidades: revestido de roble albar y quejigo o negrillo. En torno a este pico existe un joven monte de roble albar, en tiempos pasados castigado por el vecindario para suministrar hoja para los ganados en invierno con las grandes nevadas y leña para calentar las casas. Actualmente está prosperando con sorprendente desarrollo.

13- “Pico La Torrecilla”: ubicado en el monte Agudedo perteneciente a la mancomunidad de Valdelomar, (Castrillo de Valdelomar, San Andrés de Valdelomar, San Martín de Valdelomar y Santa María de Valverde).

14- “La Paramera de Bricia”: es un altiplano ubicado al noroeste del Valle, justo en el entorno de los pueblos Espinosa y Renedo de Bricia. Esta Paramera presenta un monte donde predominan las hayas sobre cualquier otra especie de árbol y le sigue muy de cerca el roble.

A la memoria de Don Miguel de Cervantes en los 400 años de su defunción. El Quijote I, 25:

“Oh vosotras, napeas y dríadas, que tenéis por costumbre de habitar en las espesuras de los montes, así los ligeros y lascivos sátiros, de quien sois, aunque en vano, amadas, no perturben jamás vuestro dulce sosiego, que me ayudéis a lamentar mi desventura, o, a lo menos, no os canséis de oílla”



Poesía



CARLOS ALBERTO GONZÁLEZ

LA PATATA DEL CONVICTO

Le dijo el juez a un convicto,
pide tu último deseo;

¡que dentro de un par de horas
en la sogá estarás tieso!

¡Quiero unas patatas fritas,
y que sean de Ruerrero,
si me dais alguna más;
las comeré en el infierno!

¡Que bien saben las patatas
que nacen cerca del Ebro!
¡si me traes un par de sacos;
ni te ahorco, ni te entierro!

¿Por dos sacos de patatas
la muerte puedo librar?,
¡un carro de ellas le traigo,
aunque tenga que robar!

¡De paso me trae dos vacas,
que no tengo con que arar,
y en todo Valderredible,
le nombraré sacristán!

¡Que buenas son las patatas
de este Valle compañeros!
¡de no haber sido por ellas,
me hubiesen tronzado el cuello!

¡Me vuelvo para el molino,
que tengo llenas las trojes,
que la mi mujer no sabe
que no es viuda, aunque se enoje!

Deja de moler el trigo
vamos a sembrar patatas,
que si las prueban los jueces;
¡ni te mueres, ni te matan!

DOMINGA Y MARI NIEVES

Allá en Bustillo del Monte,
en el año treinta y dos,
dieron muerte a dos mujeres
sin ninguna compasión.

En Sierra Santa Juliana,
hay dos lápidas clavadas,
con sus nombres y sus fechas
por un cantero labradas.

Esto fue un treinta de Julio,
cuando el verano abrasaba,
había que segar el trigo,
había que trillar la parva.

El cacique y los tributos
al pueblo desesperaban,
no les llegaba el dinero
para pagar esa tasa.

Se llevaron el ganado
para esconderlo en la sierra,
para evitar el embargo,
que ya temían tan cerca.

Los hombres fueron al monte
y las mujeres a casa,
huyendo de la justicia,
porque si no los mataban.

Nueve mujeres y un niño
con sus varas de avellano,
catorce guardias civiles
con sus fusiles de asalto.

Una se agarró a un caballo
llorando como una esclava,
pero al teniente Ramírez
el pulso no le temblaba.

Nieves tenía diecisiete,
Dominga cuarenta y nueve,
y pagaron con su vida
el defender a su gente.

Así se acabó la vida
de dos mujeres valientes,
disparadas por la espalda,
acechadas por la muerte

Cuando paséis por sus tumbas
dadle unos besos al suelo,
que la tierra se alimenta
de todos nuestros recuerdos.

PARA MI CHELO

Chelo, ¿dónde has ido Chelo?
tienes nombre de Consuelo,
¡y ahora es el desconsuelo
el que tengo frente a mí!

Chelo de cabellos rubios,
ni siquiera tus cachavas,
tus andares dolorosos,
te impedían sonreír

Chelo, la vida es ingrata,
pero nos regala cosas,
como querer y parir,
siempre a cambio de sufrir

Tienes hijas tienes vernos,
tienes nietos que orgullosos
harán que la vida de Ángel,
siga siendo algo feliz

Mario y Adrián que te adoran,
también Santiago y Juan Luis,
siempre te seguirá queriendo,
el pueblo de San Martín

Rosa como mariposa,
como la luz de una rosa,
viento que surge del alma
y ha nacido en tu jardín
Fuiste mujer fuerte y brava,
cargando sacos de trigo
o quitando malas hierbas
en las fincas de la Fragua

Echando a comer las vacas,
amarrando las cebillas,
o bien limpiando la cuadra
para después ordeñarlas


Aquí quedan tus raíces
que crecerán con el tiempo,
las décadas de agua fresca
de sudor y de lamentos

Dale abrazos a mi padre,
y también a mis abuelos,
a mis queridos vecinos
que ahora son tus compañeros

Cuida bien de nuestro Valle,
cuida bien de nuestros pueblos,
pídele a Dios que haga algo,
¡qué nos estamos muriendo!

Aquí están Yoli y Lorea,
lloran al escuchar versos
que nacen del corazón,
para decir que te quiero

Luego te abrirá San Pedro
las puertas de nuestro cielo,
tú vas bien recomendada,
que San Pedro ... es de mi pueblo.





Poesía



BIEN GANADO

Un cielo para vosotras
Al de arriba pediré
Que tenga cines y bares
Mil jardines con sus flores
Y terraza pa un café.

Nos regaláis lo mejor
Esa sonrisa que cura
Con ella el dolor no dura
Y más al darnos calor
Vuestro abrazo y dulzura

Trabajáis por vocación
Nos curáis el cuerpo y alma
Al espíritu dais calma
Porque ponéis lo mejor
Vuestra entrega, vuestro amor.

Hay tanto que agradecer
Tantas cosas que deciros
Más que aplausos merecidos
Alguien os tendría que hacer
Contratos indefinidos.

Dedicatoria especial a las
trabajadoras de la Residencia de
Polientes, a Nuria y Miguel por su
simpatía y atención en la farmacia
y como no, a Elena Garcia Quevedo,
nuestra medica de cabecera y a sus
compañeras.

LLORA EL EBRO

Llora el Ebro en su camino
Al ver un pueblo olvidado
Al vecino que se ha ido
El que a veces te contaba
Sus sueños y su pasado

En sus aguas aprendió
A nadar y pescar peces
A soñar miles de veces
Con la niña que marchó

Viste abandonar sus tierras
A aquellos que aquí vivieron
Los que todo lo vendieron
Pa tener mejor futuro
Cuanto dolor, ¡ay que duro!

Me asome al puente a mirar
El agua que allí pasaba
Su música me recordaba
Las albarcas al pisar
Del viejo que te soñaba
Y que ya nunca vendrá

Ahora ya vuelven de nuevo
Los hijos de los que fueron
Los que tanto te quisieron
Por dar tu agua a su huerto
Sabes Ebro que te digo?
Quiero soñarte despierto.

PEÑA CAMESÍA

Por el rojizo talud de la rocosa roda
baja la tarde, dramaturgia del crepúsculo,
el sol prendido en llamas
inhuma el espectro del horizonte.

Declina el día, seductora emerge la noche,
Nicté susurra el ensueño de una vía láctea
sobre el jardín de las delicias, Edén
voluptuoso de tórtolas y petirrojos.

Abandonado al calor de las veredas
encendidas de amores, el valle reverbera
sus encantos sobre el río a la sombra
de los sauces en pleitesía.

Tañido de campanas, misteriosos augurios
de la melancolía, vaticinios
largo tiempo presagiados
por las eólicas arpas del alisio.

Anochece en las cumbres, lecho de robledales,
trono de hayedos. La niebla urde su tejido
gris perla, cobijo de sueños.


La noche cede paulatina y la Peña
desde su pedestal, observa...




IGNACIO MERINO



LUCIANO GONZÁLEZ





Poesía



EL CUIDADO

He cuidado la tierra
como se cuida un cuerpo,
un cuerpo hecho pedazos
por la vida y el tiempo...

Pero hay una luz onda
que viene desde dentro
donde el fuego destruye
inmolando algo nuevo...

Y así como semillas,
desde el fondo y sin miedo,
buscamos el calor
para llegar al cielo...

...Para fundir la luz
para elevar el vuelo
y ser de lo creado
un aceptable sueño.

INVIERNO VACÍO

En esos viajes vacíos y bajo la lluvia intacta,
en esas tristes aldeas suspendidas y sin alma,
en ese invierno más crudo que el granizo que lo avanza,
en esas tierras, hoy barro, que de pan serán mañana...


En esos pinos umbríos con el viento a las espaldas
de pasos agigantados por la sombra de un fantasma,
en esas aguas corriendo entre arcillas y barrancas
haciendo la tierra fértil: fatiga, fruto y cañada...

En ese deshabitado, pueblo y arado, árbol, casa;
en esa velocidad, ese esperar y esa calma...

Y aún con toda la tristeza pegada a mis bolas altas,
vengo a soñar con vosotros primaveras de esperanza



RODOLFO MONTERO



GRACIAS

GRACIAS A



PROFESORES



GUARDAS



FARMACÉUTICOS



COMERCIANTES

Thank
you

NUESTROS...



**TRABAJADORES
AYUNTAMIENTO**



GANADEROS



CARTEROS



**TRABAJADORAS
SOCIALES**



**TRABAJADORES
DEL SUPERMECADO**



GRACIAS

GRACIAS A

AGRICULTORES



MÉDICOS



VOLUNTARIAS



PANADEROS



Thank
you

100

NUESTROS...



**TRABAJADORAS
DE LA RESIDENCIA**



**SERVICIO DE MONTES
Y OBRAS PÚBLICAS**



GUARDIA CIVIL

**GRACIAS A TODOS LOS QUE HAN COLABORADO
CONFECCIONANDO MASCARILLAS**



Y si... GAUDÍ ESTUVO AQUÍ”



La Posible Influencia de las Iglesias Rupestres de Valderredible en la Arquitectura de Antoni Gaudí.

Si hablas con alguien que conoce Valderredible posiblemente te hablará de sus paisajes, de su románico, de sus patatas o de sus gentes. Pero seguro te hablará, sin lugar a dudas, de sus iglesias rupestres excavadas en la roca.



Son su seña de identidad, su eterna marca registrada.

Es imposible que alguien no quede maravillado al observar y descubrir los templos excavados de nuestro primer cristianismo.

Las iglesias rupestres de Arroyuelos, Santa María de Valverde, Campo de Ebro, Cadalso o Presillas de Bricia (aunque esta última

administrativamente pertenezca a Burgos) hacen de Valderredible un lugar único e irrepetible.

La vida del valle ha sido profundamente marcada por el río Ebro pero también lo fue por la vida de muchos eremitas cristianos que transformaron la historia del valle.

Todavía hoy seguimos descubriendo entusiasmados hábitáculos excavados que hace mucho, mucho tiempo, dejaron de ser visitados. “La Cueva de la Era” de Valverde, “Las Choracas” de Quintanilla de Rucandio o la pequeñísima cueva de “La Quintana” de Villanueva de la Nía, nos han maravillado no hace mucho y nos han trasladado a tiempos eremíticos pasados.

Creo que algunas las hemos visitado cientos de veces. En cada visita, un nuevo descubrimiento. En cada visita, una nueva sensación.



Pero el mundo de los eremitorios del valle es el mundo del “y si...”.

Y si... son visigodas, y sin... son mozárabes, y si... son pre-románicas...

Nada escrito, nada nos fecha sus muros.

Los primeros estudios nos acercaban a los siglos IX y X, pero las últimas investigaciones arqueológicas, con carbono 14 de por medio, apuestan por hacerlas más antiguas y situar su construcción en la segunda mitad del siglo VII (Trabajo de la Fundación Acanto en la Iglesia Semirrupestre de Socueva en Arredondo – Cantabria en el año 2017), antes de la invasión musulmana.

Todo es duda y desconcierto ante estas espectaculares arquitecturas y visitándolas nos hemos hecho miles de preguntas

¿quiénes las hicieron?, ¿quién habitaba esas cuevas?, ¿de dónde venían nuestros primeros monjes?, ¿Serían los seguidores de San Millán, el de la Cogolla, que Ebro arriba expandían su palabra?...

No podemos más que imaginar sin poder asegurar nada.

Quizás esto todavía las hace más mágicas y sorprendentes.

Como decimos han sido muchas las visitas y en ellas se las hemos mostrado a cientos de personas entusiasmadas con lo que veían.

Muchas de nuestras visitas han sido en soledad y parece que ésta te lleva a pensar aún más allá.

Desde hace muchos años ronda en nuestra cabeza una idea que nos lleva una vez más al mundo del “y si...”.

Una idea fantástica para unos, una idea aberrante para otros y una idea posiblemente cierta para otros muchos como he ido comprobando con el paso de los años.

¿Y si Gaudí estuvo aquí?.

Pero cuanto más visitábamos las iglesias rupestres de Presillas, Arroyuelos o Valverde, con más ganas acudía a nosotros la idea.





Como método de investigación y buscando una afirmación a nuestros pensamientos se nos ocurrió algo muy fácil.

En cada visita a la iglesia rupestre de Presillas con gente que nunca había visto el monumento les pedíamos lo siguiente: en cuanto veas la iglesia aparecer, una vez superado el bosque de robles, quiero que me digas a qué monumento nacional te recuerda...

Sé que no es un método estadísticamente muy serio pero el 90 por ciento de las veces contestaron lo mismo: la Sagrada Familia de Gaudí o algún monumento relacionado con el arquitecto catalán.

Nuestra idea se iba confirmando. No estábamos tan locos como parecía. Algo hay allí, que a muchos nos lleva a pensar en el universal arquitecto.

Había llegado el momento de empaparse en Gaudí y leer sus biografías.

Y lo primero a investigar era saber si Gaudí estuvo alguna vez en Cantabria.

Aunque de todos es sabido que una de sus más espectaculares obras está en Comillas (Cantabria), en ninguna de sus biografías encontramos que Gaudí estuviera en su "Capricho" a pie de obra.

Siempre se nos hizo muy difícil pensar que un todavía joven arquitecto, dejara el seguimiento de uno de sus primeros trabajos de nivel (1883-85) en manos de otra persona y trabajara a distancia desde Cataluña. Gaudí era un perfeccionista.

Pero a pesar de esta "mala" noticia, seguimos investigando.

Y un buen día comprobamos que no estábamos solos en nuestra fantástica idea.

Buscando y rebuscando, un feliz día nos encontramos con la novela "Regreso a Gaudí's Place" de la escritora madrileña Ana María Ferrín.

No nos lo podíamos creer. Todo lo que nosotros llevábamos años pensando, nos lo encontramos, de repente, en un capítulo de la novela firmada por una experta en la obra de Antoni Gaudí.

Además, desvela un dato importantísimo: Gaudí sí estuvo en Comillas. Al parecer, y aunque, sus biógrafos omiten

ese dato, el arquitecto sí visitó por lo menos una vez las obras del Capricho, afirmado esto por varias personas, entre ellas el escultor Joan Matamala, amigo de Gaudí.

La escritora continuó investigando y comprobó que las ermitas de nuestro valle estaban en la ruta obligada entre Barcelona y Comillas, viajara en tren, carruaje de caballos o en barca por el Canal de Castilla. Todas nuestras iglesias rupestres quedaban muy cerca de su paso.

Todas las biografías del arquitecto lo señalan como una persona extremadamente religiosa, amante del arte románico, el arte religioso y un profundo observador.

Sabemos que este artículo nunca podrá sentar cátedra y como el origen de nuestras iglesias rupestres, tampoco nunca sabremos si Gaudí estuvo influenciado de algún modo por los eremitorios del valle.

Pero en nuestro atrevimiento nos aventuramos a ver elementos de nuestras iglesias rupestres en la obra de Gaudí. Queremos encontrar el "espíritu" de nuestros eremitorios en su arquitectura.

Dice Ana María Ferrín en su libro que "cada vez que entraba en la Cripta de la Colonia Güell (1898-1914) sentía que estaba realizando espeleología, penetrando en la musculatura interior de la tierra".

Nosotros añadimos que entrar en ese lugar es como visitar las rupestres de Presillas, Arroyuelos, Santa María de Valverde y otras muchas de nuestro valle. Entrar en nuestros eremitorios es entrar en las tripas de la tierra.

Columnas inclinadas y devastadas, muros irregulares y ondulantes, paredes curvas que no responden a la gravedad, arcos movidos con nervios que simulan árboles, son elementos comunes de nuestras rupestres y de algunas de las obras del arquitecto catalán.

Nos gusta pensar que buscando un nuevo estilo arquitectónico, Gaudí echara una mirada atrás y se fijara en nuestras iglesias rupestres.

Seguro que a partir de ahora las mirarás de forma diferente.

Para terminar una de sus citas, que quizás también nos devuelve al valle:

"La originalidad consiste en volver al origen; así pues, original es aquello que vuelve a la simplicidad de las primeras soluciones" Antoni Gaudí 1852-1926



Andrés Serna

El Correo de las Matas

www.elcorreodelasmatas.blogspot.com

Fotos Iglesias Rupestres: Andrés Serna

Foto Cripta Güell: Barcelona Turisme.



LA PARRA

BAR - CAFETERÍA

TELF. 942 776 130 - POLIENTES - CANTABRIA



Corujo Reinososa

Calefacción, fontanería y gas

**SUELO RADIANTE • SISTEMA SOLAR • BIOMASA
MANTENIMIENTO • ASISTENCIA TÉCNICA**

C/ Ramón y Cajal, 2^a
39200 Reinososa (Cantabria)
Telf. 942 75 10 37

corujoreinosa@outlook.com
www.corujoreinosa.com

EXTINTORES CAMPOO

MATERIAL CONTRA INCENDIOS

665 666 346

Pol. Ind. Parcela 85
AGUILAR DE CAMPOO
(Palencia)



MÁS DE 25 AÑOS EN EL SECTOR · SEGURIDAD Y CONFIANZA
EMPRESA CERTIFICADA E INSCRITA EN EL REGISTRO INDUSTRIAL

MANTENIMIENTO:

EMPRESAS · PARTICULARES
COMUNIDAD DE VECINOS · AYUNTAMIENTOS
JUNTAS VECINALES · MAQUINARIA AGRÍCOLA
DEPÓSITOS DE GASOIL · TÚNELES
EXTINTORES DE MARINA PARA EMBARCACIONES

PRODUCTOS:

- EXTINTORES DE TODO TIPO
- BOCAS DE INCENDIO EQUIPADAS (BIES)
- ARMARIOS PARA EXTINTORES
- COLUMNAS SECAS
- CASSETAS DE INTEMPERIE PARA HIDRANTES
- HIDRANTES
- TUBERÍAS Y ACCESORIOS
- CARROS PORTA DEVANADERAS
- LANZAS CONTRA INCENDIOS
- RACORES BARCELONA Y STORZ
- ARMARIOS DE SEGURIDAD
- CAJAS FUERTES (IGNIFUGAS, SEGURIDAD Y ARMEROS)
- MOCHILAS EXTINTORAS
- BATEFUEGOS
- EXTINCIÓN DE CAMPANAS (COCINAS)
- RECARGA CO2 ALIMENTARIO
- MANTAS IGNÍFUGAS
- FUNDAS EXTINTORES
- SEÑALIZACIÓN
- DETECCIÓN (ALARMAS - GARAJES)



665 666 346

extintorescampoo@gmail.com

VENTA, INSTALACIÓN Y MANTENIMIENTO



LIBROS



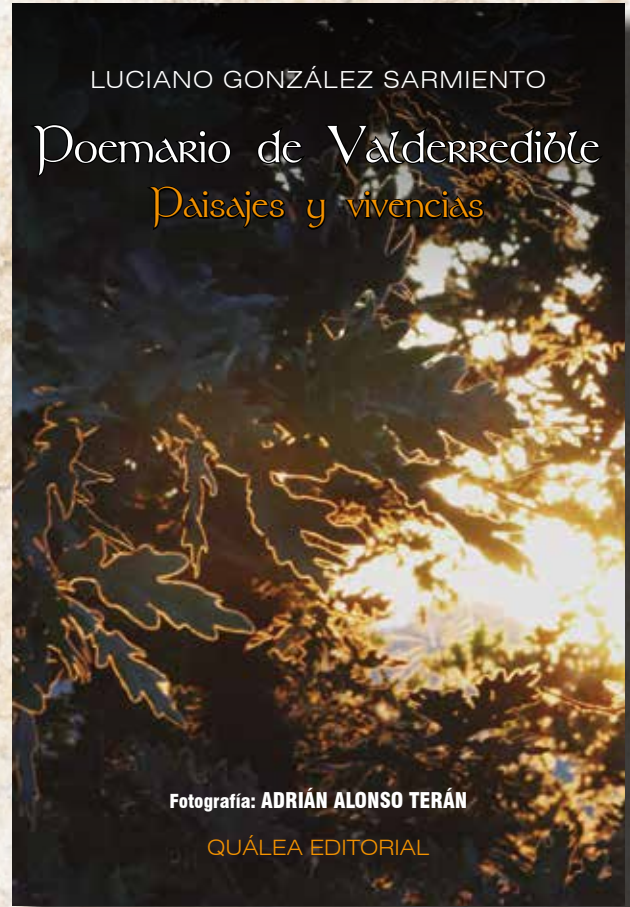
Árboles de Valderredible (CANTABRIA)

"Solo vivir no es suficiente, todos tenemos derecho a contemplar un árbol"

"Donde hay un árbol, hay vida"

"Todo lo que le pase a la Tierra le sucederá a los hijos de la Tierra"

Julián Berzosa Guerrero



LUCIANO GONZÁLEZ SARMIENTO

Poemario de Valderredible *Paisajes y vivencias*


Fotografía: ADRIÁN ALONSO TERÁN

QUÁLEA EDITORIAL



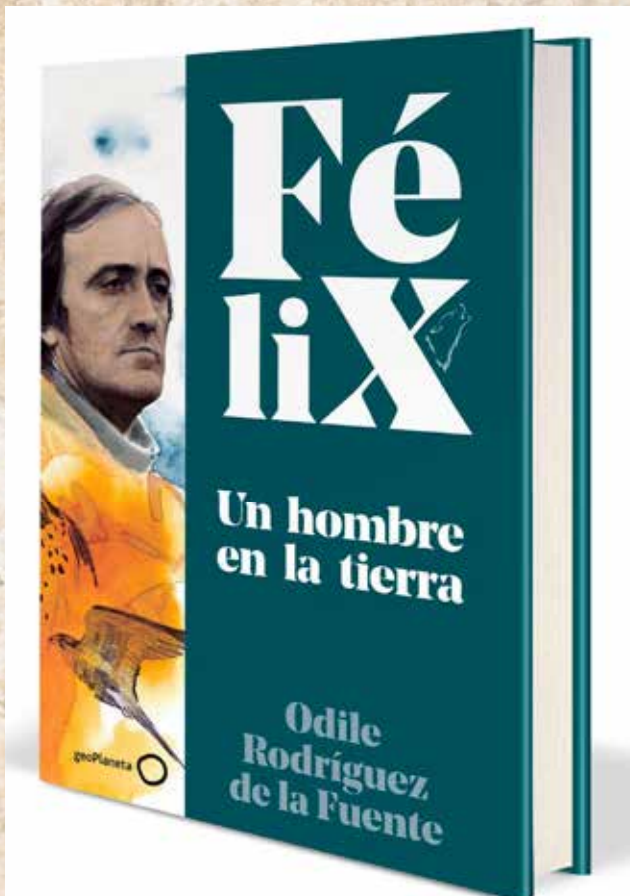
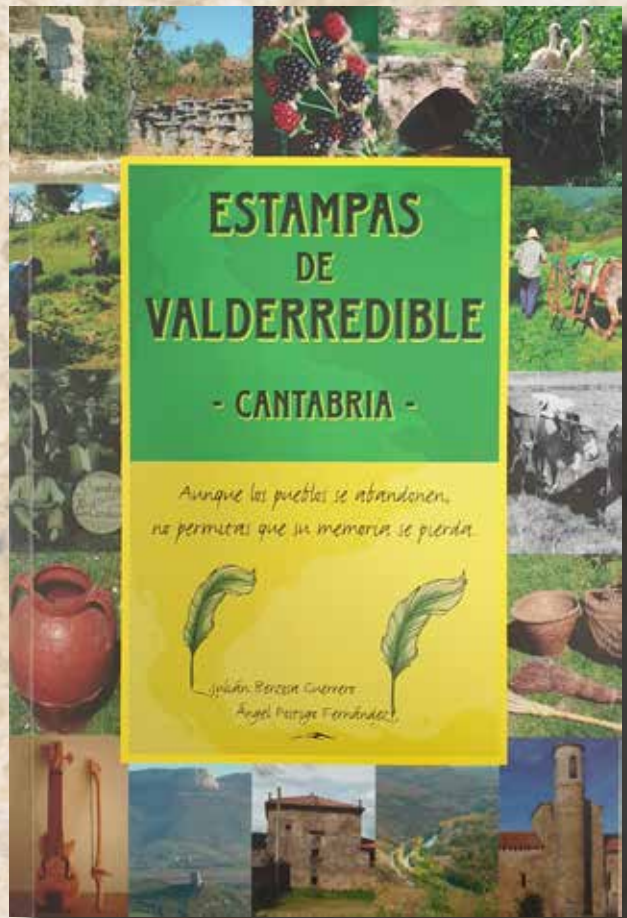
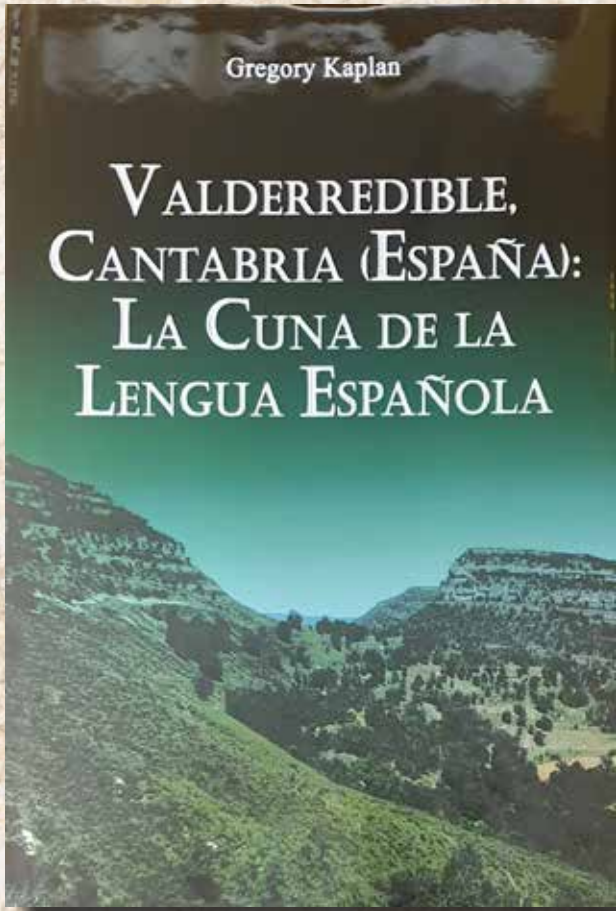
Miguel Ángel REVILLA *¿Por qué no nos queremos?*

ESPASA



Fermín Bocos Algo va mal

RECOMENDADOS



Valderredible EN LA EDAD MEDIA: LA CONSTRUCCIÓN HISTÓRICA DEL TERRITORIO



ENRIQUE
GUTIÉRREZ CUENCA



Villamoñico Románico

En los últimos años, una imagen un tanto distorsionada que proyecta el presente en el pasado se ha impuesto en el imaginario colectivo. Durante los primeros siglos de la Edad Media, Valderredible se presenta como un territorio apenas poblado en el que monjes eremitas se alejan del mundanal ruido en sus eremitorios rupestres, casi como si se retirasen al desierto. Las investigaciones más recientes, desarrolladas en el marco del plan de dinamización de Valderredible promovido por la Fundación Bótin y realizadas en colaboración con la profesora Carmen Díez Herrera, nos han permitido aproximarnos al proceso de construcción del territorio valle durante los siglos medievales desde un punto de vista diferente y construir una imagen más cercana a la realidad de la época.

Combinando la información proporcionada por las fuentes escritas y por la arqueología, se ha tratado de reconstruir la evolución de la red de poblamiento de Valderredible entre el siglo VII y el siglo XV, un largo periodo de cerca de ochocientos años en el que se pueden apreciar los cambios acaecidos. Este enfoque ayuda además a entender mejor el presente, concretamente en lo que se refiere a los procesos de despoblación que tan familiares son al municipio. Destrucción de la biblioteca del monasterio de San Martín de Elines nos privó, seguramente, de la mejor colección documental para conocer la historia del valle durante la Edad Media. Esa y otras carencias de la documentación obligan a un esfuerzo mayor del que exige el conocimiento histórico de otros territorios y solo permiten ofrecer una reconstrucción del pasado parcial y en modo de hipótesis, por lo que el estudio del Valderredible medieval constituye un auténtico reto para los historiadores.

El interés de este periodo está en que constituye el origen de la actual red de poblamiento del municipio. Por expresarlo de una manera rápida y comprensible, todos los pueblos actuales de Valderredible existían ya en la Edad Media y ninguno, o casi ninguno, existía antes de este momento. Aunque las etapas prehistóricas e históricas precedentes dejaron huellas visibles en el territorio, algunas tan indelebles como los espectaculares conjuntos de arte rupestre de la Prehistoria Reciente —ídolos, arte esquemático, petroglifos, etc.— apenas tenemos noticias de la ocupación del valle en los momentos inmediatamente anteriores al medioevo. Solo la villa romana de Santa María de Hito, que fue el centro de una gran explotación agrícola entre los siglos III y V, nos aporta información relevante sobre esa etapa. De un único núcleo conocido, se pasará en dos o tres siglos a varias decenas como consecuencia de un proceso que se inicia ya en época visigoda y que se aprovechará de la situación geoestratégica del valle para consolidar su crecimiento.

No contamos con ningún documento escrito que nos cuente qué paso y cómo paso todo esto en esos momentos iniciales de la Edad Media, ya que la primera referencia escrita sobre Valderredible —que menciona la «cella Sancta Cecilia (...) en val de ripa Hibre»— no hace acto de presencia hasta 967 y las noticias documentales, hasta bien entrado el siglo XII, son casi anecdóticas. Es ahí donde entra en juego el rico patrimonio arqueológico altomedieval del valle. Gracias a los restos materiales conservados sabemos, por ejemplo, que fue un territorio relativamente ajeno a las campañas de conquista y reconquista de los convulsos siglos altomedievales. Solo se conocen dos o tres castillos atribuibles a este momento, lo que apunta a que era una zona tranquila, alejada de los focos del conflicto. Seguramente esto propició el establecimiento de nuevas aldeas, la roturación de nuevos campos de cultivo, la puesta en explotación montes y bosques, y la construcción de decenas de pequeñas iglesias rurales, fundamentales en la articulación del territorio y de las que también se han preservado restos hasta el presente.

Aunque sin duda la situación que se produce a partir de 711, tras la invasión musulmana de la península Ibérica, favoreció la eclosión poblacional en Valderredible, es muy probable que el proceso de creación de la red de aldeas se iniciase antes del siglo VIII. Cada vez disponemos de más testimonios sobre la presencia en época visigoda en diferentes lugares: Santa María de Hito, San Martín de Elines, San Pantaleón de La Puente del Valle, Santa María de Valverde... Y existen indicios firmes de

que el origen de las iglesias rupestres y de algunas de las necrópolis excavadas en la roca se pueda remontar también a época visigoda. De hecho, la mejor manera de rastrear este proceso hasta, al menos, el siglo X es precisamente a través del estudio de las necrópolis. Cada uno de estos cementerios medievales, pequeñas agrupaciones de tumbas o grandes conjuntos con decenas o centenares de sepulturas, revelan la presencia de lugares poblados en los primeros siglos de la Edad Media y son una referencia indispensable para identificar una red de aldeas que llegó a ser más extensa que la actual. Las aldeas se consolidan a instancias de la iniciativa local, en un proceso que no parece planificado o dirigido desde un poder central, aunque sí contaría con la permisividad de las autoridades civiles y religiosas para desarrollarse. La fundación o consolidación de nuevos núcleos de población estaría acompañado del establecimiento de iglesias y monasterios propios, en una fórmula en la que los intereses laicos se entremezclan y solapan con las necesidades espirituales. La tipología de algunas iglesias rupestres como la de Arroyuelos o la de Presillas de Bricia, ya en Burgos, sugiere la presencia de personas, familias o comunidades que logran concentrar cierto poder en algunas zonas del valle.

Entre los siglos X y XIII se alcanzará lo que podemos denominar como una etapa de plenitud en el desarrollo de la red de poblamiento medieval. En esta etapa los datos documentales, que empiezan a ser más abundantes, y los restos arqueológicos permiten identificar cerca de un centenar de enclaves habitados, con entidad suficiente para contar con su propia iglesia y el cementerio asociado, el doble de los pueblos que persisten hoy en día. La roturación de áreas para el cultivo reducirá la superficie de montes y bosques, especialmente en las zonas altas al norte del Ebro. Los grandes centros monásticos que se consolidan a finales de la Alta Edad Media se convertirán en los principales propietarios en el valle, con San Martín de Elines y Santa María de Aguilar de Campoo como dominios monásticos más destacados. Es un momento en el que podemos hablar con propiedad de una sociedad organizada mediante vínculos feudales y, en este caso, es la iglesia quien ejercerá su poder como principal señor de vasallos en Valderredible. Se consolidarán los núcleos de población de origen altomedieval y probablemente se establezcan algunos nuevos, hasta alcanzar los límites capacidad de producción agrícola del valle con las técnicas y los cultivos disponibles en la época. De forma incipiente, en el siglo XIII se producirían las primeras reorganizaciones de la red de poblamiento, que se traducen en el abandono o el agrupamiento de algunos núcleos habitados. Esta será la época de construcción de las iglesias románicas, principal reflejo de poder de los dominios monásticos en el territorio.

Al final de la Edad Media, y tras unos siglos de crecimiento y estabilidad, la red de poblamiento de Valderredible experimentará una transformación importante que supondrá, entre otras cosas, que se fije un mapa de espacios habitados prácticamente idéntico al actual,

que perdurará sin grandes cambios desde el siglo XVI. Decenas de aldeas que llegaron a tener gran relevancia en los primeros siglos medievales se despueblan, como sucede con San Pantaléon de la Puente del Valle; San Pedro cerca de Villamoñico; Santa Coloma, en el término de Quintanilla de An; Corada, entre Arantiones y Campo de Ebro; o La Piedra, junto a Polientes, por citar algunos de los lugares mejor documentados. Este proceso se produce en un momento en el que los dominios monásticos pierden peso y son sustituidos como señores de vasallos y propietarios de tierras por señores laicos y por el clero secular. En algunos casos, esos señores laicos pertenecen a grandes familias castella-



Becerro Valderredible

nas afines al poder real. Uno de los mejores ejemplos serán los linajes de los Villalobos y los Manriques, que además de controlar diversas aldeas en el valle, tal y como recoge el famoso Libro Becerro de las Behetrías, fueron patronos de la iglesia de San Martín de Elines desde principios del siglo XIII. Un Manrique, probablemente Rodrigo Pérez Manrique según ha propuesto el genealogista Borja Rivero Sierra, se hizo enterrar en la colegiata en 1231, en el mal llamado sepulcro del «caballero peregrino». Este personaje fue merino mayor de Castilla, al tiempo que señor

de Elines, y hacía entroncar su linaje con el del mismísimo Rodrigo Díaz de Vivar, el Cid. Desde el siglo XIII también se percibe un interés del obispado de Burgos, en el que estaba integrado Valderredible, por tomar el control territorial de la diócesis a través de las parroquias. Todos estos cambios en las fórmulas de dominio del territorio se producen en una época marcada por las crisis económicas y demográficas. Serán factores determinantes en el



Sepulcro S. Martín de Elines



Estela Ruijas



Necrópolis Respindilla

reajuste que se produce en la red de poblamiento, aunque no es posible determinar cuáles son los que tienen más peso en el proceso. Tampoco sabemos con seguridad qué fue de los habitantes de esos núcleos que se despueblan, si fueron víctimas de sucesos catastróficos o simplemente decidieron trasladarse a lugares con mejores condiciones, con mejores tierras, con menos impuestos o con mejores señores a los que servir.

La red de poblamiento del Valderredible medieval llegó a ser, como hemos visto, mucho más densa que la actual. La suma de todos los posibles lugares poblados entre los siglos VII y XV duplicaba el número de lugares habitados en la actualidad. No podemos asegurar, con los datos disponibles en estos momentos, que todos esos lugares estuviesen poblados al mismo tiempo en algún momento, pero es muy probable que en torno a los siglos XII-XIII el número de núcleos habitados en Valderredible alcanzase sus máximos, situándose en torno al centenar y con una población total no inferior a los 3000 habitantes. Hay que tener en cuenta que al final de la Edad Moderna, con sólo una cincuentena de núcleos habitados, el valle llegó a superar los 5000 habitantes según las estimaciones elaboradas por el historiador Agustín Rodríguez Fernández a partir de Catastro de Ensenada (1749) y del Censo de Floridablanca (1787).

Las huellas medievales presentes en el valle van más allá de las singulares iglesias rupestres, las fascinantes necrópolis de tumbas excavadas en la roca y las exquisitas iglesias románicas. Más allá incluso de lo visible, de lo tangible. La Edad Media es el tiempo en el que se configura el territorio de Valderredible con identidad propia, tomando nombre del río que le da forma, pero sobre todo el momento en el que nacen sus pueblos, los que siguen hoy en pie y los que no resistieron el paso del tiempo. Asomarnos a esa época es conectar verdaderamente con las raíces, sentir que la historia sigue vive y que todos formamos parte de ella.

UNOS SE VAN Y OTROS VIENEN...



LUCIANO GONZÁLEZ



El chorro luminoso de la existencia pasa raudo, escribía Ortega y Gasset en sus Confesiones de “El Espectador” (1916), pero hasta que no llega a su fin, la existencia es un duelo a corta distancia con la vida, experiencia del vértigo, instantes del tiempo para explorar y buscar lo ansiado. El ser humano es un explorador de sí mismo proyectado al futuro desde la pantalla de un pasado irrenunciable. Pero si hay un patrimonio que se nos ha otorgado, este es el tiempo para construir nuestra existencia. De lo que hayamos sido capaces, cada uno habrá sido su protagonista y será el responsable.

Yo nací hace algunos años en una casa acotada por una tapia que daba a la mies (Barreda). A medida que crecía, mis sueños eran cada vez más intensos: traspasar la tapia y adentrarme en la mies para descubrir lo que guardaba en sus entrañas. Soy consciente de que propongo una figura metafórica para desplegar lo que, yo entiendo, es el sentido nuclear de nuestra existencia: soltar las amarras de la dependencia, que nos impide ver y mover, para descubrir lo que hay en el mundo: realidades y posibilidades. Pero para lograr ese descubrimiento, el ser humano necesita primero descubrirse a sí mismo, ser consciente de sus capacidades y sus posibilidades para poder superar el “mundo real” y convertirlo en un “mundo posible”.

Va a hacer un año que decidí abandonar el espacio urbano capitalino de Madrid para trasladarme a vivir a un espacio rural donde confieso haber hallado el bienestar que añoro y necesito: un espacio de reducidas dimensiones llamado Arenillas de Ebro que está situado en Valderredible,

el *Val de ripa Hibre*, nombre con el que los romanos denominaban al “Valle a orilla del Ebro” situado en el borde meridional de Cantabria, y que me ofrece cuanto necesito para que mi vida, en estos momentos, se desarrolle conforme a los parámetros de bienestar que considero esenciales y que, dada mi inclinación poética, ya he descrito en un breve poema reciente:

Vive en mi estancia la ventura:

la soledad sonora,

el fluido del tiempo sin zozobra,

la poética del ocaso,

la música, la palabra, el pensamiento.

En el valle mi morada y en mi morada

yo y el aire en silencio compartido.

Últimamente se repite como un lugar común la expresión de “la España vaciada”, dando un significado algo difuso a los términos. España es un concepto geográfico e histórico con una densidad de población creciente que más bien se llena en lugar de vaciarse. Es evidente que las condiciones de vida, prósperas en unos sitios y de escaso desarrollo en otros, inclina la balanza de las densidades de población a favor de los espacios prósperos en detrimento de los espacios cuya oferta de prosperidad deja algo que desear, lo cual viene a significar que algunas zonas de España se vacían y otras aumentan su población. Pero los flujos migratorios no responden únicamente a la necesidad de buscar y encontrar un trabajo que asegure la supervivencia, sino especialmente a la búsqueda de un espacio donde el ser humano pueda desarrollarse como proyecto, proyecto de sí mismo basado en sus ilusiones y objetivos. Si existe algún ser humano, adolescente o adulto, que no sea capaz de filtrar un ideal de sí mismo entre su organismo sensible, ello será debido, sobre todo, a que su desarrollo no se ha abordado adecuadamente y eso impedirá la autoestima necesaria para sentirse capaz de soltar las amarras y adentrarse en la mies de una existencia que no está construida, sino que cada ser humano debe construir.

El espacio es una invitación al movimiento, el movimiento expresión de búsqueda y cuan-



do esta logra su objetivo, se activa en nosotros la sensación de bienestar que nos acerca a ese ideal que, intuimos, es la felicidad. Para el filósofo y matemático Bertrand Russell (1872-1970), la felicidad es una conquista y esta se logra con el esfuerzo, lo cual concuerda con Aristóteles (s. IV a. C.) para quien la felicidad es una actividad que ocupa toda la vida. Actividad y esfuerzo, he aquí la explicación para tantos logros que acercan al ser humano a ese estado de bienestar que siempre ansía. Jóvenes y adultos se mueven hacia los espacios donde creen posible su bienestar, emigran, exploran, buscan... He aquí el caleidoscopio que nos configura según nuestros ideales. Todos nos movemos en busca de algo, unos van y otros vienen... Sería un buen ejercicio analizar y llegar a entender por qué unos se van de un espacio al que otros vienen o retornan. Al multiplicarse las razones, el análisis se hace complejo (lo que me impide abordarlo en este breve comentario) pero no puedo reprimir el impulso de referirme a los que deploran la marcha de jóvenes o adultos que deciden irse a otros lugares en busca de nuevos horizontes educativos, formativos, laborales o simplemente comerciales o mercantiles. Se deplora el vacío que dejan los que se van e, incluso, los que se quedan se sienten culpables por el abandono al que son sometidos ellos y el propio espacio que a muchos los vio nacer. Esto es bastante común, pero en cambio no es tan habitual sentir alegría y satisfacción por el hecho de que

los que se van, se van en busca de otros espacios de bienestar, y sentir orgullo por ello. Mal puede permanecer en Valderredible, o en cualquier otro espacio rural, un joven que deseara ser director de orquesta, si en Valderredible no hay orquestas ni formas de aprender tal profesión. Sentir alegría por su marcha es una forma de asegurar su retorno, o al menos de no romper los vínculos afectivos tejidos a lo largo del tiempo convivido en el mismo espacio.

Me permito entrar de nuevo en los entresijos de este escrito, para referirme a los que vienen a los espacios rurales, o a otros espacios, para indagar los motivos de tales movimientos. Lo haré en primera persona, porque me siento protagonista y orgulloso de haber elegido Valderredible como lugar para vivir. Cuando tenía 17 años decidí mi primera emancipación de la casa paterna, lo cual fue triste en algún sentido, porque yo abandonaba mis estudios tras el Bachillerato y pretendía formarme como músico. Pero ¿de qué vas a vivir? – decían mis padres – (sin comentarios...). Me fui a Madrid a estudiar y, al carecer de recursos, a trabajar para sobrevivir. Sobreviví tocando el piano y estudiando con esfuerzo. Más tarde decidí ir a estudiar a Munich en Alemania. Allí hice mi Licenciatura e inicié mi carrera de músico, dando conciertos en muchos países, lo cual implicaba un estado migratorio constante. Durante mi estancia en Alemania abordé estudios de pedagogía en Salzburgo (Austria) y a mi retorno a Madrid ejercí como profesor en la Universidad Politécnica durante 32 años. Alterné muchas dimensiones de mi formación (que sería ocioso describir en este momento) y he aquí que en estos momentos de mi vida soy un “valluco” que vive y desarrolla su proyecto de futuro (ahora como escritor y poeta) en este valle al que canto y sueño cada día, en compañía de mi hijo Luis (19 años) que, aunque reside y estudia en Munich, viene a Valderredible en sus períodos vacacionales.

Las razones de mi venida a este maravilloso espacio cántabro están implícitas en el bienestar que me ofrece en concordancia con el que yo necesito. Lo he conseguido.

El Patrimonio Prehistórico **DE VALDERREDIBLE:** Seña de **IDENTIDAD** y factor de **DESARROLLO**



ROBERTO ONTAÑÓN



Conjunto de El Redular (Ruanales) con el Monte Hijedo al fondo.

Fotografía: Luis Teira Mayolini.

El territorio de Valderredible y, en un sentido más amplio, el que corresponde al tradicional topónimo de Monte Hijedo, ha revelado en los últimos años una gran riqueza en manifestaciones de arte rupestre post paleolítico. El fenómeno de la expresión gráfica rupestre se muestra muy pujante en la Prehistoria reciente y se prolongará después en tiempos históricos, incluso subcontemporáneos. Esa profundidad temporal explica la complejidad temática y formal de esas expresiones, prehistóricas en origen y pertenecientes al ámbito de la cultura popular después.

El análisis temático, técnico y formal del repertorio conocido, y las analogías con elementos documentados en otras áreas peninsulares y extrapeninsulares, nos permiten distinguir en este gran conjunto rupestre, al menos, cuatro grupos diferentes:

1. Un grupo muy bien definido espacial, cronológica y culturalmente en los inicios de la Edad del Bronce, el de los grabados prehistóricos antropomorfos de "Estilo Monte Hijedo".
2. Un grupo más heterogéneo de estaciones rupestres en las que comparten espacio de representación los grabados prehistóricos de "estilo atlántico" (entre el Neolítico final y el Bronce final) con los de tiempos históricos.
3. Un conjunto de abrigos con pinturas prehistóricas correspondientes al ciclo del arte esquemático peninsular (Neolítico final-Edad del Bronce).
4. Otros abrigos con manifestaciones parietales (pinturas, grabados) que pueden adscribirse a tiempos protohistóricos (Edad del Hierro).

Cabría destacar la identificación de grabados de “estilo atlántico” en esta específica área geográfica del norte peninsular, que constituye una relevante novedad arqueológica y dota a este grupo concreto de un elevado valor histórico y patrimonial, en tanto podría considerarse una prolongación oriental, hasta ahora inédita, del grupo galaico de arte rupestre.

En contraste con la abundancia en arte rupestre prehistórico, el registro arqueológico correspondiente a los primeros tiempos de la ocupación humana del Valle es extremadamente parco. El hecho de que buena parte de la documentación provenga de hallazgos casuales de objetos, nos advierte de la causa fundamental de esa escasez de datos: la falta de una investigación arqueológica sistemática en la comarca.

Se conocen, así, contadas localizaciones y aún menos yacimientos arqueológicos que hayan proporcionado testimonios de tiempos prehistóricos. Entre las primeras se podrían mencionar piezas inequívocas como el hacha pulimentada de Revelillas, la punta de flecha de sílex con referencia “Monte Hijedo” en los fondos del MUPAC o las hachas metálicas de Salcedo y Cejanca, que remiten a frecuentaciones humanas en el Valle entre el Neolítico avanzado y el Bronce final (IV a II milenios a.C.). Por lo que se refiere a los segundos, se conocen solamente dos depósitos estratigráficos con niveles que corresponden a contextos sepulcrales y habitacionales de los períodos Neolítico final/Calcolítico y Edad del Bronce respectivamente: la cueva de los Conejos en Valdelomar y San Pantaleón en la Puente del Valle. Estos escuetos contextos son las principales fuentes de información para el conocimiento de las comunidades humanas que poblaron el Valle en la Prehistoria reciente y expresaron algunos aspectos de su comportamiento simbólico a través de representaciones rupestres.

Otro tipo de evidencia que puede ponerse en relación con las estaciones rupestres son las estructuras funerarias megalíticas. Se sitúan aquí monumentos que corresponderían al extremo septentrional del área de expansión del “Grupo de Sedano”: A unos 13 km al S de la posición de El Redular (Ruanales) y sobre el escalón de La Lora está el grupo de túmulos de Navazal y el probable sepulcro de corredor

de La Cespедера; a una distancia similar en dirección SSE, el sepulcro de corredor de La Cabaña, en Sargentos de La Lora (provincia de Burgos).

La investigación prehistórica en Valderredible se encuentra aún en una fase inicial. Sin embargo, las perspectivas de futuro son excelentes.

Centrándonos en el arte rupestre, gracias a la actividad incansable de Ernesto Rodrigo y otros vecinos del Valle se encuentran en marcha tareas de exploración y documentación inicial de algunos de los sitios recientemente descubiertos. Sin embargo, tanto para el arte rupestre como para los registros prehistóricos se requiere una sistematización de los trabajos mediante el desarrollo de un programa de prospección y catalogación exhaustivas que permita:

- a) evaluar con exactitud la dimensión del fenómeno en términos geográficos y arqueológicos,
- b) priorizar la investigación detallada de los sitios más relevantes y
- c) proponer una estrategia de protección, conservación y puesta en valor de este magnífico patrimonio.

Este plan de acción debe servir para sensibilizar a los habitantes del Valle acerca de los valores e importancia de su patrimonio cultural, que está llamado a ser un elemento fundamental en el fortalecimiento de su identidad y de su sentimiento de pertenencia, y puede constituir además un vector de desarrollo para la comarca en el ámbito del turismo rural y cultural..



LAS PILAS BAUTISMALES de VALDERREDIBLE



ALLEN DEL HOYO

UN PATRIMONIO A REDESCUBRIR.

A pesar de no tener la espectacularidad de sus vecinas palentinas y burgalesas, la amplitud y diversidad de la colección de pilas bautismales de época románica que atesora Valderredible, nos obliga a ponerlas en valor de una vez por todas de forma conjunta, para intentar evidenciar el enorme desarrollo social y económico que en torno a la fe cristiana se vivió en el valle entre los siglos XII y XIII. De su conocimiento y difusión depende en gran medida el desarrollo de un discurso concreto en torno al románico del valle, único en nuestra opinión por el carácter popular de su manufactura, y la evidencia de los beneficios en el turismo y la economía que puede reportar la difusión de este históricamente denostado y oculto patrimonio.

Desde comienzos del siglo XI con la repoblación de la Meseta los valles meridionales de Cantabria vieron como sus pueblos y aldeas se poblaban de Iglesias, de mayor o menor tamaño, algunas de las cuales, a pesar de las reformas posteriores, han llegado hasta nosotros dejándonos entrever sus orígenes románicos. Los valles del Ebro y el Camesa, con mayoría de pequeños poblamientos estrictamente rurales, vieron florecer una arquitectura religiosa de tipo popular, con pequeñas Iglesias de concejo, a menudo en dependencia directa de monasterios de mayor tamaño, caso del cercano de San Pedro de Cervatos, o de nuestro querido San Martín de Elines.

Entre los siglos XII y XIII, el valle vivió un paulatino florecimiento poblacional, que se tradujo en multitud de construcciones de tipo religioso que aunaron



SANTA MARÍA DE VALVERDE

los núcleos de población de cada uno de las aldeas en torno a la idea de ese cristianismo medieval, que ya había florecido en el valle, siglos antes, con la presencia de multitud de eremitorios rupestres. En torno a éstos abrigos excavados en roca se habían congregado comunidades de anacoretas de mayor o menor tamaño que nos dejaron, para nuestro deleite, los restos de sus antiguos núcleos habitacionales y religiosos. De este modo, Santa María de Valverde, San Ascisclo y Santa Victoria y tantos otros eremitorios rupestres que se extienden más allá de las actuales fronteras cántabras, son hoy testigos mudos de ese primitivo cristianismo que comenzó a florecer en el Valle al calor del eremitismo.

El momento de inflexión para la ubicación definitiva del cristianismo, permítanme la licencia, "oficial", en Valderredible, fue el siglo X, cuando se erigió el primitivo monasterio mozárabe de San Martín de Elines sobre cuyos restos descansa la actual Colegiata. Su relevancia como aglutinador de bienes y personas, fue sin duda de importancia vital para el desarrollo social del valle, y en torno a él se fueron estableciendo núcleos de población de pequeño tamaño, que, como decíamos al comienzo del artículo fueron desarrollándose y au-

mentando con la llegada de grupos repobladores a partir del siglo XI y comienzos del XII.

La explosión constructiva de estos siglos románicos tuvo su reflejo en el lógico aumento del ajuar litúrgico con que se dotaron esos nuevos templos.



ESPINOSA DE BRICIA

La eclosión del arte mueble en época medieval, sobre todo a partir de los siglos XII y XIII, tuvo pues que ver con la necesidad de cada iglesia de procurarse bienes que permitiesen la celebración litúrgica, bien fuesen pilas, imágenes, o cualquier otro tipo de objetos relacionados con el desarrollo del culto. Muchos de tales objetos, realizados en materiales degradables, no han llegado desgraciadamente hasta nosotros, aunque, afortunadamente, un elevado número de pilas bautismales, por su tamaño y su ruda elaboración en piedra, han llegado a nuestros días. Valderredible, atesora entre las paredes de sus templos una fantástica colección de pilas bautismales románicas que ha de ser puesta en valor de forma conjunta. Quizás, su manufactura popular y la ausencia de espectaculares figuraciones en su decoración, como las que encontramos en sus vecinas burgalesas o palentinas, pueda hacer pensar al lego que carecen de valor, aunque, nada más lejos; se trata sin lugar a dudas de una colección de infinito valor histórico y artístico que nos habla de devoción, sociedad y creencias.

El primero en incidir en la belleza de estas pilas fue D. José Calderón Escalada en su obra "Campoo, Panorama Histórico y Etnográfico de un valle" (1971), aunque fue el trabajo del maestro García Guinea, "El románico en Santander", editado por Estudio en 1979, el primero en analizar pormenorizadamente algunas de estas pilas. Se trata del mayor y más completo estudio del arte románico montañés. En él ya encontramos documentadas muchas de las pilas románicas de Cantabria, con especial atención a las de Santillana, Bareyo y Santoña, aunque sin excluir muchas otras entre las que destacan algunos bellos ejemplares del valle de Valderredible. Se trata de un análisis que va más allá de lo meramente descriptivo y que por primera vez ahonda en el significado iconográfico de los motivos plasmados en estas pilas. Su contexto histórico y el templo que las alberga pasan por primera vez a primer plano y nos deja entrever la importancia que todo ese ajuar litúrgico románico, tanto el que conservamos como el que no, que se desdeñaba en los estudios artísticos clásicos. Se completó este estudio, ya en 1998, con un artículo publicado en la Revista Cuadernos de Campoo, Las Pilas Bautismales de Valderredible, (Cuadernos de Campoo, Vol. 4, Nº. 11, 1998, págs. 15-19), en el que se centra de forma específica en las pilas bautismales del valle. Estos estudios, sobre todo la gran obra que constituye El Románico en Santander, se convirtieron en un magnífico punto de partida para otros posteriores. De todos ellos, quizás el más completo de los enfocados a los ejemplares del Valle de Valderredible se lo debemos a María Éalo de Sá, que publicó un detallado artículo al respecto publicado en 1986, Pilas Bautismales de Valderredible, dónde se analizaban hasta 27 pilas bautismales del valle, quedando otras tantas a la espera de un posterior artículo. No podemos dejar de citar aquí la magnífica labor de nuestro párroco Don Julián Berzosa a la hora de describir todas estas pilas dentro de sus estudios de cada una de las Iglesias del valle que se hizo en su libro Las Iglesias de Valderredible, así como la del tristemente fallecido párroco D. Bertín



POLIENTES



REVELILLAS

Gutiérrez a la hora de describir las trasladadas al Claustro de San Martín.

Desde nuestro punto de vista, si bien, todos estos estudios abrieron la puerta al interés por estos magníficos ejemplares, no se han puesto todavía en valor de una forma conjunta, como una colección de piezas heterogénea que es parte de un patrimonio cultural propio del valle, con extraordinarias particularidades, que forma parte de la historia de estas tierras y es legado de los antepasados de sus gentes.

De acuerdo con el maestro García Guinea podemos concluir que la mayoría de los ejemplares conservados datan del siglo XII y comienzos del XIII, aunque bien es cierto que una de las mayores dificultades a la hora de analizar las pilas bautismales es su datación. La mayoría de ellas descansan en templos que han sufrido numerosas reformas a lo largo de los siglos, si bien no fueron completamente reconstruidos; otras, directamente, descansan en templos distintos a sus originales ubicaciones. A ello debemos sumar que la práctica totalidad, estén en el templo para el que fueron talladas o no, han sido movidas de su lugar original, normalmente el sotocoro, en apéndices diferenciados con cerramientos de madera, hasta lugares más visibles de la Iglesia, lo que dificulta contextualizarlas con la arquitectura y la cronología del templo que las alberga, aunque existen algunos elementos formales y decorativos pueden darnos algunas pistas sobre ellas.

De este modo atendiendo a su decoración podemos decir que la mayoría de las pilas de Valderredible constan de motivos decorativos geométricos, siendo el sogueado y los dientes de lobo la decoración más tradicional y repetida, lo que convierte al valle en un foco único para este curioso tipo de decoración que aunque se extiende a tierras burgalesas en las cercanas Iglesias de Crespos, Quintanilla-Colina o Bruyes de Villadiego, es, podríamos decir, propio y originario de Valderredible. Muchas

Iglesias albergan pilas con este peculiar motivo decorativo, de "tradición asturiana", según María Éalo de Sá, entre las que podemos destacar las de Villaescusa de Ebro, Ruijas, Santa María de Hito, Villaverde de Hito, Quintanilla de An o Espinosa de Bricia por citar algunos ejemplos. Esta repetición ornamental calcada en algunos de los ejemplares, nos puede hacer pensar por un lado en que fueron realizadas en la misma época y por otro lado en la existencia de un taller local especializado en esta decoración de reminiscencias acuáticas, en opinión de unos autores, o solares, en opinión de otros.



CAMPO DE EBRO

Otro motivo, en orden de interés, propio de Valderredible, y que se repite en dos Iglesias del Valle, es la decoración en escamas. La Iglesia de San Juan Bautista, en Villanueva de la Nía y la Iglesia de San Martín en Bustillo del Monte, albergan dos deliciosos ejemplares prácticamente gemelos, que nos invitan a pensar que fueron realizadas por la misma mano o el mismo taller.

El tercer tipo decorativo más repetido son las arcaduras y los gallones, que, en distintas variantes podemos encontrar en La Puente del Valle, Loma Somera, Coroneles, Navamuel Quintanas Olmo, etcétera. Existen además entre éstas, algunas que incorporan a ese tipo ornamental otros elementos que completan su decoración tales como cruces incisas, sogueados, arquillos, etcétera. Este tipo de pilas, podríamos decir, "polidecoradas", hacen más complicada su datación, ya que algunos de esos elementos pudieron ser incorporados con posterioridad a la manufactura original de la pila. De este modo, por citar algún ejemplo, encontramos pilas como la de Campo de Ebro, que consta de arcaduras que se unen en su parte inferior a una serie de pequeños arquillos, y alterna en su parte superior cruces patadas inscritas en círculos y dientes de lobo simplemente incisos, o la de

*BUSTILLO DEL MONTE*

Polientes, también con dientes de lobo, arcaduras y flores.

Dos casos tremendamente curiosos a nuestro parecer, por ser únicas en su decoración, son las pilas de Montecillo y Villamoñico. La primera por incorporar elementos iconográficos solares y lunares, como ya apuntaba García y Guinea, y la segunda por ser la única en incorporar en la decoración de la cuba algún elemento plenamente figurativo, en este caso un animal de tosca factura.

Existen además en Valderredible bastantes pilas exentas de decoración, caso de las de Cejancas, La Serna de Ebro, Población de Arriba, Población de Abajo, o Renedo de Bricia, por citar algunos ejemplos, lo que nos habla de la necesidad de muchos templos de dotarse de ese ajuar litúrgico imprescindible en época románica a pesar de la imposibilidad de encargar pilas de factura más elaborada, lo que nos lleva de nuevo a esta idea de artesanía rural local que predomina en el románico valluco.

Además de la decoración, la forma y el tamaño de las pilas es también muy significativo a la hora de analizar su evolución. Podemos decir que en el valle la mayoría de las pilas son de gran tamaño, ya que aunque en los siglos XII y XIII se seguía practicando el bautismo de adultos, lo más habitual era ya el bautismo de infantes, practicándose aún con éstos el rito por inmersión. Es importante atender al rito utilizado ya que si bien a partir del siglo XII comienza a extenderse el uso del rito por infusión, éste convive hasta bien entrado el siglo XV con la tradicional inmersión, lo que obligaba a que el tamaño de la pila tuviese diámetro suficiente para introducir horizontalmente al infante. Según se va generalizando la infusión el tamaño de las pilas va decreciendo pudiendo dar pistas de su cronología el hecho de que la cuba sea de mayor o menor tamaño.

El rito utilizado incide además en la forma de las pilas, lo que constituye además otro de sus rasgos definitorios. La forma predominante en el valle es la semiesférica que podemos encontrar, por poner algunos ejemplos, en Bustillo del Monte, Polientes, Rebollar de Ebro, Ruanales, Salcedo, Santa María de Hito, etcétera. Otros tipos formales que podemos encontrar en la colección valluca de pilas bautismales son la forma troncocónica, de la que existen también multitud de ejemplares, (Arenillas de Ebro, Loma Somera, Cejancas, San Andrés de Valdelomar, etcétera), la hemiesférica (Revelillas o San Martín de Valdelomar) o la forma de copa (La Serna, Montecillo, Rasgada, Rucandio, etcétera). Bien es cierto que algunas pilas se salen de las habituales formas descritas, caso de la de Santa Leocadia de Castrillo de Valdelomar, cuadrada, que algunos autores consideran posterior a los siglos románicos, o la de Allén del Hoyo, que a pesar de contar con una cuba semiesférica, descansa sobre un monolito con cuatro columnillas que dan forma a su fuste haciendo que su aspecto sea único entre los ejemplares del valle; lo habitual es que dentro de las formas descritas las pilas descansen sobre fustes monolíticos de tipo cilíndrico o cuadrangular, algunos de los cuales no se corresponden con la época de las cubas.

Más allá de analizar pormenorizadamente formas y decoraciones, lo que constituiría una publicación mucho más amplia, la pretensión de este breve artículo es poner de relieve el tremendo tesoro histórico que estas pilas constituyen. Aunque humildes y de manufactura popular, se trata de una colección que analizada en conjunto constituye una valiosa fuente de información al respecto de la extensión del románico en el valle, y como tal han de ser contextualizadas: en su conjunto, ya que a pesar de no descansar ya en Iglesias que nos revelen a simple vista su original fábrica románica, son testigos mudos de esos primitivos templos cristianos del valle que como comentábamos al comienzo del artículo nos hablan de la devoción y la cohesión social propiciada por el cristianismo en esos grupos poblacionales tradicionalmente rurales. Catalogarlas de una forma conjunta para contextualizarlas dentro del rico patrimonio románico de Valderredible es nuestro cometido, para sacarlas del desconocimiento general sobre su historia y sobre el legado que los antiguos pobladores de Valderredible nos dejaron para nuestro deleite. Esperemos que este brevísimo artículo sea el primer paso para redescubrirlas y darlas a conocer como merecen.

www.cantabriaromanica.com

CLUBS DEPORTIVOS

CLUB DE MONTAÑA



CUMPLIENDO CON LA COSTUMBRE DE LLEVAR EL BELÉN AL PUNTO MAS ALTO DE VALDERREDIBLE (BIGÜENZO)



SALIDA DE LAS GARGANTAS DEL NEILA



DISFRUTANDO DEL CANAL DEL URDÓN



PATEANDO NIEVE EN EL IGUERDI



HACIENDO CANTERA CON LOS MAS JÓVENES

JUDO



CAMPEONATO DE VIZCAYA BENJAMIN PRIMER PUESTO(HUGO)



GRUPO NIÑOS



JORNADAS JUDO EN FAMILIA



PARTICIPACIÓN EN EL CAMPEONATO DEL MUNDO DE JUDO MÁSTER EN MARRAKECH Y RECONOCIMIENTO DEL GOBIERNO DE CANTABRIA POR CONSEJERÍA DE DEPORTES



VALDERREDIBLE PRESENTE EN EL CAMPEONATO DE ESPAÑA Y EUROPA DE JUDO VETERANOS



PASABOLO TABLÓN



CONCURSO FINAL DE TEMPORADA



CONCURSO FINAL DE TEMPORADA



CONCURSO FINAL DE TEMPORADA



CONCURSO INFANTIL



ENTRENAMIENTO DE LOS PEQUEÑOS



EQUIPO DE VALDERREDIBLE

MATORRIZOS BUSTILLO C.D.

Valderredible puede presumir de un gran equipo ciclista, todo gracias al apoyo fundamental del Ayuntamiento de Valderredible, Carrocerías Antón y el vallucu Rodolfo Montero, entre otros, desde aquí, **GRACIAS**.

Nuestro equipo con seguridad está entre los cinco mejores del país, si el año pasado fue brillante, este iba a ser aún mejor, gracias a dos incorporaciones de gran calidad, pero la pandemia nos pudo.

Más que los triunfos, cuenta la solidaridad y la amistad de los componentes y dar la mejor imagen de **Valderredible**; a pesar del parón de las competiciones, los ciclistas siguen "vendiendo" Valle por Cantabria Burgos y Euskadi, ya que las salidas son diarias por las distintas carreteras del norte del país.



PREMIO A LA CONBATIVIDAD (VUELTA CANTABRIA)



PODIUM DE LLODIO



PRIMER CLASIFICADO EN M-40



FESTEJANDO FINAL DE CARRERA



TERCEROS POR EQUIPOS (RENETO DE PIÉLAGOS)



EQUIPACIÓN VALLUCA



PRESENTACIÓN VUELTA CANTABRIA



RESALTAR ESPECIALMENTE EL TRABAJO EN EQUIPO



GRAN PREMIO DE LLODIO

CONSEJERÍA DE OBRAS PÚBLICAS, ORDENACIÓN DEL TERRITORIO Y URBANISMO DEL GOBIERNO DE CANTABRIA

OBRAS PÚBLICAS EN VALDERREDIBLE

La verdad que no resulta nada sencillo para mí poner en valor las actuaciones que se han realizado en Valderredible a lo largo de este último año, pues todos somos conscientes de que se están viviendo unos momentos muy complicados, fruto de la pandemia provocada por el coronavirus que está sufriendo este país y nuestra Comunidad Autónoma.

Son situaciones complejas, difíciles que están aconteciendo durante mucho tiempo, demasiado.

Parece que con la llegada del verano se vislumbra la luz al final del túnel y, aunque el sector de la obra pública ha sufrido especialmente en estos últimos meses, la Consejería de Obras Públicas, Ordenación del Territorio y Urbanismo, que dirijo en la actualidad, no olvida seguir destinando recursos importantes a un municipio tan importante como Valderredible, con el objetivo de seguir mejorando sus infraestructuras y minimizar los efectos de la despoblación.

Un político tiene que velar por los intereses de sus ciudadanos, por satisfacer en la medida de lo posible sus necesidades y crear entornos adecuados para que cualquier familia tenga los mismos derechos en un municipio que en otro.

Sería una injusticia muy grave dejar abandonados a suerte las infraestructuras de muchos núcleos rurales que necesitan mejoras para mantener su población y, con ello, la economía a flote, recursos que en muchas ocasiones no requieren de elevadas cuantías económicas pero que si favorecen y posibilitan una mejor calidad de vida para todos los que allí viven, bien de manera diaria o en segundas residencias. No podemos olvidar nuestros orígenes, nuestras raíces y sin unas buenas comunicaciones, por ejemplo, todo eso puede llegar a diluirse hasta ser prácticamente inexistente.

Debemos preservar la vida en los pueblos, sus tradiciones y su cultura, mantener activo aquello que les hace diferentes y únicos. Valderredible tiene mucho que ofrecer, no sólo a los cántabros, sino también al que viene de fuera a visitar nuestra región y es de justicia poner en valor su potencial cultural.

Todos y cada uno de los 53 pueblos que conforman Valderredible tienen un encanto especial que sin la colaboración de las administraciones públicas y los recursos que se destinan a ellos dejarían de tenerlo.

Por ello, no me gustaría dejar de mencionar algunas de las actuaciones que se han realizado desde este depar-



JOSÉ LUIS GOCHICOA

tamento en Valderredible como la urbanización del entorno del futuro Centro de Estudios del Español en la localidad de San Andrés de Valdelomar, que ha servido para pavimentar la calzada con hormigón y piedra y que incluye un muro de mampostería.

Esta obra viene a completar la remodelación integral del edificio de San Andrés de Valdelomar, que data de 1855, donde se ubicará el Centro de Estudios del Español generando un espacio único y muy agradable para fomentar y dar a conocer el castellano.

No siempre la Consejería dispone de los recursos que nos gustaría, pero es cierto que se intentan destinar con criterio y unidad para, como bien dije antes, mejorar la vida en los pueblos. Tened presente que este departamento seguirá apostando por

el municipio, mejorando la red de caminos municipales o el saneamiento y abastecimiento en aquellos núcleos que más lo necesiten, y dando valor al patrimonio a través del futuro plan director para potenciar y poner en valor el patrimonio de Arroyuelos y que incluye obras como la reparación de la cueva-ermita rupestre.

Aunque confío en que pronto pueda visitar el municipio para analizar más en detalle sus necesidades, la situación vivida por el coronavirus ha permitido también realizar una gran labor por preservar la seguridad de los ciudadanos mediante las tareas de desinfección, en las que Valderredible no ha pasado desapercibida para el Gobierno regional, todo lo contrario.

Allí han trabajado operarios de carreteras para atender las demandas inminentes del municipio con numerosas actuaciones de desinfección diversas como por ejemplo en Bárcena de Ebro, Villanueva de la Nía, Campo de Ebro, en Polientes, interviniendo en el ambulatorio, en el entorno de los locales comerciales o en su residencia de mayores, algo vital para proteger a nuestros vecinos.

Creo que todos deseamos que estas intervenciones queden atrás y den paso a un futuro prometedor, a otras obras bien distintas, aquellas que posibiliten seguir mejorando y renovando las comunicaciones, las infraestructuras para que la despoblación que adolecen algunos núcleos de Cantabria dejen de ser noticia muy pronto. No tengáis duda de que esta Consejería seguirá poniendo su granito de arena en Valderredible.

**MUY PRONTO NOS VOLVEREMOS A ENCONTRAR.
GRACIAS POR TERNOS CADA AÑO PRESENTE.**

UN ABRAZO



Posada y apartamentos Peñasalve



Villamónico Valderredible Cantabria

942745630
626612692
posada1998@hotmail.es

TRABAJOS DEL MEDIO RURAL

LEÑA · DESBROCES · SIEGAS · CIERRES · ESTACADOS

Pedro Herrero Díez

📞 627 81 69 38

pherrerodiez@gmail.com

VALDERREDIBLE



Presupuesto 2020

AYUNTAMIENTO VALDERREDIBLE



Estado de Ingresos		PRESUPUESTO 2020
Capítulo	Descripción	Importe Consolidado
1	IMPUESTOS DIRECTOS	581.500,00
2	IMPUESTOS INDIRECTOS	20.000,00
3	TASAS, PRECIOS PÚBLICOS Y OTROS INGRESOS	443.300,00
4	TRANSFERENCIAS CORRIENTES	369.350,00
5	INGRESOS PATRIMONIALES	33.000,00
6	ENAJENACIÓN DE INVERSIONES REALES	0,00
7	TRANSFERENCIAS DE CAPITAL	210.000,00
	TOTAL INGRESOS NO FINANCIEROS	1.657.150,00
8	ACTIVOS FINANCIEROS	0
9	PASIVOS FINANCIEROS	500.000,00
	TOTAL INGRESOS FINANCIEROS	500.000,00
	Total Presupuesto	2.157.150,13

Estado de Gastos		PRESUPUESTO 2020
Capítulo	Descripción	Importe Consolidado
1	PERSONAL	356.400,00
2	BIENES CORRIENTES Y SERVICIOS	1.023.050,00
3	GASTOS FINANCIEROS	11.150,00
4	TRANSFERENCIAS CORRIENTES	47.000,00
6	INVERSIONES REALES	177.550,00
7	TRANSFERENCIAS DE CAPITAL	30.000,00
	TOTAL GASTOS NO FINANCIEROS	1.645.150,00
8	ACTIVOS FINANCIEROS	0,00
9	PASIVOS FINANCIEROS	512.000,00
	TOTAL GASTOS FINANCIEROS	512.000,00
	Total Presupuesto	2.157.150,00

Principales ACUERDOS PLENARIOS

- PLENO 30 DE SEPTIEMBRE


- Se aprueba el expediente de modificación del presupuesto 7/2019.
- Se aprueba la modificación de la ordenanza fiscal del impuesto de vehículos de tracción mecánica.
- Se aprueba la constitución de la Comisión de Deslinde.
- Se acuerda la aprobación e los días festivos para Valderredible en 2020.
- Se acuerda la aprobación de la Declaración al XII Pleno a favor de la agenda 2030 de los objetivos de desarrollo sostenible.

- 15 DE OCTUBRE DE 2019



- Sorteo para la asignación de los miembros de las mesas electorales para las elecciones de 10 de noviembre de 2019.
- Se aprueba el convenio entre el Gobierno de Cantabria y el Ayuntamiento de Valderredible por el que se articula la cooperación del Ayuntamiento con el programa de recursos educativos con el IES Montesclaros.

- PLENO 13 DE DICIEMBRE DE 2019



- Se acuerda la aprobación del presupuesto general de Valderredible 2020.
- Se acuerda la resolución definitiva de ayudas a para incentivar las actividades agrícolas y ganaderas de Valderredible.
- Se acuerda la ratificación del acta adicional para reconocer la línea de termino y señalar los mojones comunes de los términos municipales de Pomar de Valdivia, en su enclave de lastrillas, y Valderredible.
- Se acuerda ratificar el acta adicional para reconocer la línea de termino y señalar los mojones comunes de los términos municipales de Pomar de Valdivia y Valderredible.
- Se acuerda ratificar el acta de deslinde de la línea límite entre los términos municipales de Alfoz de Santa Gadea y Valderredible.
- Se acuerda ratificar el acta de deslinde de la línea límite de término de Valdelucio y Valderredible.
- Se aprueba la modificación de la Ordenanza Fiscal reguladora sobre el Impuesto de Construcciones, instalaciones y obras.
- Se acuerda una moción de reconocimiento al IES Montesclaros de Reinosa por su 50 aniversario.
- Se aprueba el convenio de colaboración entre CANTUR y el Ayto., Valderredible para la temporada de esquí 19-20.
- Se aprueba la moción para modificar el numero de vocales designados como representantes de la Mancomunidad los Valles

- PLENO DE 25 DE ENERO DE 2020

- Se acuerda la toma de posesión de concejal D. Jaime Calderón Revilla.



- PLENO 31 DE ENERO DE 2020

- Se acuerda la aprobación del proyecto de rehabilitación integral del antiguo lavadero de Rocamundo.

- PLENO 18 DE MARZO DE 2020

- Se acuerda ejecutar acciones administrativas y judiciales contra el acuerdo de la Comisión regional de ordenación del territorio y urbanismo (CROTU) por la que se deniega la autorización conforme al artículo 116 de la LOTRUSCA a la industria de extracción de arenas existente en el Monte Agudedo.

- PLENO 30 DE ABRIL DE 2020

- Se aprueba dar cuenta del Anexo de corrección de errores del PGOU de Valderredible.
- Se acuerda proceder a la recuperación posesoria de diversos caminos de concentración parcelaria en municipio.
- Se acuerda el nombramiento de juez de Paz sustituto .
- Se acuerda sumarse a la Declaración de los Gobiernos Locales (FEMP) en solidaridad con las familias de las personas desaparecidas sin causa aparente.
- Se acuerda la aprobación de una batería de medidas en relación a la situación sociosanitaria derivada del Estado de Alarma.

- PLENO 26 DE JUNIO 2020

- Acuerdo del reconocimiento extrajudicial de créditos correspondiente al ejercicio 2019.

Se acuerda aplicar con cargo al presupuesto del ejercicio 2020 los correspondientes créditos con cargos a las partidas referenciadas en el expediente.

- Acuerdo de reconocimiento de la bonificación del Impuesto sobre construcciones, instalaciones y obras.
- Se acuerda la adhesión de Entidades Locales para desarrollar los objetivos del desarrollo sostenible de la Agenda 2030.

Más información en:

www.valderredible.es



ingeconsul, s.l.

ingeniería • arquitectura • topografía • batimetría

Bar - Cafeteria

La Presa

Raciones y platos combinados

C/ Río Ebro nº1. Polientes. Tel:605 01 57 22



HORARIO APERTURA SUPERMERCADO

Lunes a Sábado:

10:00 a 14:00 y 17:00 a 20:00

Todos los domingos de julio y agosto abierto:

10:00 a 14:00



Sitelec

Empresa de Servicios Energéticos



Con MÁS IMPULSO

(SI CABE)



Este nuevo año lo iniciamos con las mismas ganas e ilusión que años anteriores, intentando atender la variada y creciente gama de servicios con los que cuenta el Centro Cultural. Gimnasio, Sala de ordenadores, con quince terminales que pronto serán renovados y que cumplen con las características de un Telecentro para dar servicio a los residentes del Municipio y para toda persona que quiera utilizarlo puntualmente. En este edificio está también la Biblioteca Municipal con Sala de Lectura y Servicio de Préstamos.

A lo largo del año se llevan a cabo numerosas actividades organizadas por el Ayuntamiento: Cursos de Informática, Pintura, Gimnasia de Mantenimiento, reuniones de asociaciones, charlas informativas, presentaciones de libros...

El Centro cuenta con un amplio horario: por las



NIEVES ORTEGA



COVI MORATO

mañanas y por las tardes de lunes a domingo.

Suplimos también la labor de la Oficina de Turismo a la que intentamos complementar facilitando información sea del patrimonio románico, rutas, y otros elementos turísticos que pueden interesar a los visitantes del Valle, y atendemos las peticiones para las visitas al Museo Etnográfico ubicado en Polientes.

Nadie podía imaginar lo que nos iba a tocar vivir a comienzos de 2020, al principio, parecía algo lejano, pero el COVID-19 llegó, y la vida cultural del Centro se vio afectada como tantas otras, teniendo que cerrar temporalmente sus puertas.

No obstante el encierro nos brindó la oportunidad de explorar y dar a conocer la cultura de forma virtual utilizando para ello los medios digitales con los que contamos (*1) y la cuenta de Instagram aún en período de prueba.

Llegada la hora de la reapertura al público lógicamente ha primado la prudencia, sujeta a las medidas sanitarias adoptadas para el coronavirus fundamentales para garantizar la seguridad sanitaria de cara a la recuperación de la actividad, de manera progresiva, y que se centran en distanciamiento social, control de aforo y medidas de higiene.

Poco a poco se irán recuperando algunas actividades que estaban planificadas, como son actos culturales, entrevistas y reportajes de todo tipo.

(*1)

Blog: <https://valcentrocultural.wordpress.com/>

Página de Facebook: <https://www.facebook.com/ccvalderredible>

Canal en YouTube: https://www.youtube.com/channel/UCQtXy7oZtZlKC_NSxs8TSeA/videos

CENTRO DE VISITANTES



BEATRIZ DÍEZ

Con la “nueva normalidad”, volvemos a abrir los centros de visitantes del CIMA de forma presencial.

Y es que, aunque no hayamos estado allí de forma presencial, estos meses no hemos parado. Visitas y rutas virtuales por los centros y su entorno a través del canal de YouTube de “Sinapsis ambiental” (el cual os animamos a seguir), han sido nuestra manera de acercarnos un poco más a este pequeño rincón del sur de Cantabria durante estos meses raros de confinamiento.

A finales de mayo comenzamos, con mucho éxito, con el servicio de rutas interpretativas guiadas, y ya desde el 1 de julio, volvemos a estar de forma presencial en los propios centros, eso sí, siguiendo todas las medidas de prevención correspondientes. Por lo que, si estáis interesados en hacer una visita a alguno de los centros de la red, mejor con cita previa.

En cuanto a las rutas guiadas, tenéis toda la oferta publicada en las redes, donde, además, podréis apuntaros si os apetece acompañarnos a conocer algunos de los desconocidos rincones de Cantabria.

Y ahora, os cuento un poco más sobre la red de centros de visitantes del CIMA.

Esta red, está formada por cinco centros situados en el sur de Cantabria, dos de ellos en Valderredible.

Cada centro aborda una temática diferente:

- Centro de Visitantes de Los caminos de la Harina, en Pesquera, que hace un recorrido por las diferentes épocas históricas en relación con el trigo y la elaboración de la harina.
- Centro de Visitantes del Río Ebro, en Fontibre, que habla sobre la diversidad cultural, social y paisajística que el río ha generado a lo largo de su historia.
- Centro de Visitantes del Embalse del Ebro, en Corconte, centrado en la importancia del agua para nuestras vidas.

Y los dos situados en Valderredible que son:

- Centro de Visitantes de La piedra en Seco en La Puente del Valle, que pone en valor este tipo de construcciones tradicionales donde se usa la piedra sin ningún tipo de argamasa y se pone en valor el aprovechamiento de los recursos naturales del entorno.
- Centro de Visitantes del Monte Hijedo en Riopanero, donde se muestra la riqueza del patrimonio forestal de Cantabria prestando especial atención al robledal del monte Hijedo.

Ambos centros abrieron sus puertas hace más de una década y desde entonces han recibido la visita de miles de personas, bien de manera intencionada o bien por casualidad en una de sus visitas al valle, ya que poca gente conoce de su existencia, pero su descubrimiento es una agradable sorpresa.

El **Centro de Visitantes de la Piedra en seco** se encuentra situado en el pequeño pueblo de La Puente del Valle. De primeras, quizás la temática de la piedra no llame mucho la atención, pero cuando la gente descubre el centro cambia su visión sobre el tema, ya que al fin y al cabo todos hemos visto o conocemos algún ejemplo de este tipo de arquitectura. “Aunque no sepas que lo sabes, sabes lo que es la piedra en seco”, solemos decirles muchas veces a nuestros visitantes.

A lo largo del año 2019, cerca de mil personas se acercaron a visitarlo o a realizar algunas de las actividades o rutas que desde él se proponen.

Respecto al **Centro de Visitantes del Monte Hijedo**, éste se encuentra situado en el pueblo de Riopanero, junto a una de las entradas al impresionante robledal.

En cuanto al número de visitas a lo largo del 2019, este centro sobrepasó los tres mil visitantes, no solo atraídos por la variedad de posibilidades que ofrece el centro y el propio bosque sino también por el juego de escape que desde hace casi tres años puede realizarse en él. Eso sí, debido a las circunstancias actuales, de momento, hemos reducido los turnos del juego para poder asegurar que se realiza con todas las condiciones sanitarias pertinentes. Si hay cambios, os iremos informando en las redes sociales.

Pues lo dicho, si os apetece conocernos un poco más, podéis hacerlo este verano de martes a domingo de 10:00h a 15:00 y de 16:00 a 19:00h, o a partir del 1 de septiembre los viernes, sábados y domingos en el mismo horario.

Para más información os atenderemos en el teléfono **900 649 009**, en la página web **provoca.cantabria.es** o en las redes sociales:

Facebook: Centros de Visitantes Cantabria,

Twitter: @CVCantabria,

Instagram: centrosdevisitantesdecantabria,

Pinterest: centrosdevisitantesdecantabria.

**OS ESPERAMOS, Y NO OLVIDÉIS VISITARNOS...
¡PERO CON MASCARILLA!**



COLEGIATA

Visítanos
Te esperamos

SAN MARTÍN DE ELINES

HORARIO de VISITAS Del 15 de julio al 15 de septiembre
DE MARTES A SÁBADO 11:00-14:00 / 16:30-19:30
DOMINGO 11:00-13:00 / 16:30-18:30

MISAS
SÁBADO 20:00
DOMINGO 13:00

CONTACTOS: 623 288 210 (Párroco Ezequiel) / 639 820 347 (Guía)

Centro de INTERPRETACIÓN DEL RUPESTRE



MARISA DÍEZ

El singular patrimonio procede de los primeros siglos de la Edad Media, construido por eremitorios.

Iglesias y necrópolis que fueron excavadas en la roca, se extiende por toda la comarca de Valderredible.

Su enorme desarrollo vino dado porque la piedra arenisca de esta comarca es fácil de labrar.

En el Centro de Interpretación de la Arquitectura Rupestre, el visitante podrá entender mejor, cómo surgió la cultura que convirtió la matriz de la roca en el seno de creencias religiosas, su historia y la importancia de estos elementos.

A través de planos, maquetas audiovisuales y un guía virtual, un monje anacoreta, nos recibe y acompaña al interior de la roca cuando los primeros monjes cristianos crearon sus eremitorios en estos pequeños abrigos naturales.

Para complementar y enriquecer la visita al Centro, se contará con un guía.

Para contactar en el Centro de Interpretación y las Oficinas de Turismo de Polientes y así poder visitar las numerosas cuevas y necrópolis con diversos enterramientos de la época medieval: sarcófagos, lajas, labra en la roca...y descubrir que El Valle de Valderredible es un auténtico valle petrificado.





Servicios Medioambientales

Obra Pública

Bº La Rañada, 14 – Urb. Montesol, bajo
39716 El Bosque
Entrambasaguas – Cantabria
Teléfono: 942 52 00 16
E-mail: quintial@quintial.es



Distribuidor Comercial de
Gasóleos Repsol



REPSOL

Fombellida - 942 754 565

www.propenor.com

Observatorio Astronómico

www.observatorioastronomicocantabria.com



Observatorio Astronómico
Valderredible, 39220 (Cantabria)

Tfno. 676 965 003

e-mail: oac@ifca.unican.es



LOCALIZACIÓN

El Observatorio está situado en el extremo meridional de la Comunidad Autónoma de Cantabria, **Páramo de La Lora**, en terrenos de la Junta Vecinal de Rebollos de Ebro, perteneciente al Ayuntamiento de Valderredible. La población más cercana es **Rocamundo**.



HORARIOS*

MES	NOCHES (cielos)	TARDES	MAÑANAS (cielos)
JUNIO-SEPTIEMBRE	23:00 – 01:00	16:00 – 18:00	12:00 – 14:00
OCTUBRE	21:00 – 23:00	16:00 – 18:00	12:00 – 14:00
NOVIEMBRE	20:00 – 22:00	15:30 – 17:00	12:00 – 14:00

*Los meses de apertura al público pueden variar.

Excepto **VERANO** (hasta el 15 SEPTIEMBRE), los miércoles y jueves, de 10:30 a 12:30 de la mañana, también hay sesiones para centros de enseñanza y grupos organizados (>20 personas).
Durante **JULIO Y AGOSTO**, las visitas para grupos organizados serán de martes a jueves, de 23:00 a 01:00.

Para todas las visitas es necesario concertar **cita previa**.

RESERVAS

En la página
www.observatorioastronomicocantabria.com
o en el teléfono

676 965 003 (De 18:00 a 20:00, miércoles a sábado).

@observatorioastronomicodecantabria

@oacantabria

VISITAS

Existen dos modalidades, para **público en general** y para **centros de enseñanza y grupos organizados**.

Todas las visitas requieren **cita previa**. En la página web del Observatorio es posible consultar la **disponibilidad de horarios**.

Se puede asistir sin cita previa a las **sesiones de Puertas Abiertas**, que se anunciarán en la página web.

Los **grupos de astrónomos** aficionados o profesionales pueden solicitar tiempo de observación y realizar ellos mismos sus propias observaciones, bajo la supervisión de personal del Observatorio.



ACTIVIDADES

El Observatorio dispone de un **Salón de Actos** en el que se proyectan, de modo continuo, distintos materiales audiovisuales de carácter divulgativo, que explican las diferentes características del Centro, describen los instrumentos de observación disponibles y acercan al visitante al fascinante mundo de la Astronomía.

En la **Sala de Observación** se ofrece una explicación de los objetos a observar, principalmente el Sol, planetas y estrellas, en función del carácter **diurno o nocturno** de la visita. El visitante tiene la oportunidad de realizar sus propias observaciones, atendidas por personal especializado y condicionadas por la meteorología. El telescopio principal, de óptica Ritchey-Chrétien, tiene 40 cm de diámetro.

Durante el curso escolar, el Observatorio ofrece a los **centros de enseñanza y colectivos relacionados**, la posibilidad de realizar distintas actividades sobre temas astronómicos, siempre adaptadas a los distintos niveles educativos (Infantil, Primaria, Secundaria y Bachillerato).

En el Observatorio también se organizan **sesiones especiales** relacionadas con acontecimientos astronómicos de interés (lluvias de estrellas fugaces, eclipses y otros). Estas sesiones son anunciadas con antelación en la página web.

El resto del tiempo, el Observatorio está destinado a las **actividades observacionales y científicas** por parte de personal especializado.

INDICACIONES

El OAC está situado a **1070 metros de altitud**, por lo que se recomienda llevar **ropa de abrigo** para las observaciones nocturnas, incluso en verano.

La presencia de nubes o de viento puede impedir las observaciones, y si llueve o nieva, la cúpula debe permanecer cerrada para evita daños en las instalaciones e instrumental.

Si acuden personas con discapacidad o movilidad reducida, es conveniente que se indique al realizar la reserva.

El cielo observado **a través de un telescopio** no posee la nitidez de la que nos tienen acostumbrados los medios de comunicación, lograda con instrumental fotográfico específico y un extenso tratamiento digital. Sin embargo, observar con nuestros propios ojos aporta una **experiencia personal e incomparable** de la belleza del Universo.



EL OBSERVATORIO

El Observatorio es una instalación del **Gobierno de Cantabria**, gestionado por la sociedad pública **Medio ambiente, Agua, Residuos y Energía (MARE)**, el **Centro de Investigación del Medio Ambiente (CIMA)**, y la **Universidad de Cantabria (UC)**, con la colaboración de la **Agrupación Astronómica Cantabria (AstroCantabria)** y el **Ayuntamiento de Valderredible**.

El Observatorio Astronómico de Cantabria es un **recurso educativo, divulgativo y científico** que tiene como objetivo convertirse en un centro de referencia dedicado a la Astronomía en la Comunidad Autónoma.



Valderredible SINGULARIDAD Y DIVERSIDAD



JOSÉ MARÍA BALLESTER

Este mes de julio será entregado al Gobierno de Cantabria el Documento Estratégico para la Dinamización de Valderredible, como primera fase del Plan de Dinamización que el propio Gobierno encargó a la Fundación Botín. Gracias al Grupo de Expertos que la Fundación reunió para ello, se ha profundizado la realidad de este Valle, surcado por el cauce alto del río Ebro, desde perspectivas muy diferentes. Se ha querido entender su territorio, desentrañar su historia y explicar su devenir histórico que es, a la vez, el relato de lo que ha sido la vida de sus habitantes, desde tiempos muy remotos. y el devenir de sus habitantes, desde tiempos muy remotos. Un relato que, junto al río, ha conformado su paisaje, tal y como ha llegado hasta nosotros.

Ha sido un ejercicio apasionante para todos los que hemos tenido la suerte de compartirlo. Entender un tantas veces centenario en su historia conocida, que cierra por el Sur la Comunidad Autónoma de Cantabria y se abre a Castilla y León, hasta abrazarse – en lo natural y en lo cultural – con las provincias colindantes de Palencia y de Burgos. Si tuviera que sintetizar los dos rasgos predominantes de este ejercicio, insistiría en los encabezados este escrito: singularidad y diversidad. Conceptos ya profundizados por abundantes estudios, pero generalmente desde perspectivas sectoriales o unidisciplinares. Estudios, por otra parte muy valiosos, que señalan el peso de este territorio en la historia y formación del Reino de España, desde tiempos muy remotos. Procesos y relatos que cobra nueva realidad al profundizarse en equipo nueva realidad al profundizarse en equipo, mediante una aproximación global y multisectorial. Es tanta la riqueza que encierra este Valle, que incluso procediendo a su estudio de manera sectorial, se aprecian méri-

tos sobrados para proclamar su singularidad. Bastaría, por ejemplo, entrarse en el curso del alto Ebro, para que esa singularidad quedara justificada. Recordar que el Ebro es el río que históricamente vertebró – ya lo hemos dicho – los albores del Reino de España. Como todo río – suele olvidarse en un país tan poco dado a la “cultura” de los ríos, es una vía por la que penetra la civilización. En este caso, el cristianismo, antes la civilización romana desde la imperial Tarraco, junto a otros fenómenos históricos que van generando un patrimonio cultural, a unos vestigios de vida humana y una red de caminos cuyo origen se pierde en la noche de los tiempos desde el paleolítico hasta nuestros días.

Siempre me ha llamado la atención, el escaso interés que prestamos los españoles a la cultura, a la historia y hasta al discurrir de nuestros ríos. nuestros ríos, sea cual fuere su importancia y el patrimonio que hayan generado. Es cierto que esta percepción comienza a cambiar, pero estamos lejos todavía de ese conocimiento y respeto reverencial que se advierte y practica en otras latitudes. El Nilo, en Egipto o el Saint-Laurent en Canadá. Al residir durante largos años en la ciudad de Estrasburgo, no tardé en saciar mi necesidad de conocer las fuentes del Danubio, en la pequeña ciudad alemana de Donaueschingen. Algo deslumbrante. Una auténtica escenografía barroca, en el parque del castillo de los príncipes de Fürstenberg, en torno a una gran bocana rodeada de balaustradas y escalinatas, donde uno ve, siente y escucha los borbotones de agua donde comienza su recorrido el Danubio.

Tuve la mala ocurrencia de prometer a mis hijos una visita a Fontibre, en cuanto llegáramos al Valle de Iguña, durante las vacaciones de ve-

rano. Ahora ha mejorado algo, pero entonces había de todo: imágenes de la Virgen del Pilar, gallinas muertas y hasta el chasis de un coche viejo, enganchado en un terraplén, que no llegaba a caerse. Valderredible, sin embargo, Val de Ripa Iberi, es el espacio donde el Ebro se hace río, donde su cauce se ensancha en un discurrir manso y alegre, a la vez, hasta llegar a los famosos cañones, ya en Burgos. Su paso, va conformando el Valle. Ni su paisaje, ni su cultura, ni sus bosques, ni su propia orografía y producción agrícola tradicional, ni tan siquiera su patrimonio edificado – y mucho menos su historia – serían lo que son sin la presencia generadora y fecunda que debemos al curso del Ebro.

El documento estratégico que ahora se presenta tiene la virtud de proporcionar una visión global de todos esos elementos, de reunir en una misma perspectiva, podría decirse que en un todo, la enorme diversidad de este Valle. Con nuevos petroglifos y una escultura, descubiertos en el Monte Hijedo, que se incluye así en el arco rupestre del Sur de Europa, que va desde Azarbeijan hasta Foz de Coa, en Portugal, pasando por Altamira, Lascaux y Chauvet, por solo citar las más importantes. Se une a ello la densidad de iglesias y habitáculos eremíticos – también necrópolis antropoformes – cuya centralidad radica en Valderredible y cuyos extremos llegan a Palencia y Burgos. Las peculiares iglesias románicas y protogóticas, que encontramos en cada uno de los 51 núcleos que forman el municipio de Valderredible. De la importancia eclesiástica de este territorio, da fe el hecho de que una de las cuatro grandes Colegiatas de Cantabria, San Martín de Elines, que forma conjunto con Santillana del Mar, Castañeda y la nolejana de Santa María de Cervatos, Castañeda y la cercana de Cervatos, se encuentra en Valderredible.

Otra de las muestras de la diversidad de este territorio, “fortalezas” como dice el método DAFO, son sus núcleos que agrupan un conjunto singular de arquitectura rural, con tipologías cántabras y burgalesas, como corresponde a las tierras de transición, que ya mereció el pa-

sado año un curso de verano de INGTBAU, fundado en el Reino Unido por el Príncipe de Gales y de la Fundación americana Richard Driehaus. Son conjuntos, muchos de ellos despoblados durante buena parte del año. Despoblados, pero nunca abandonados. Son núcleos que mantienen su cohesión vecinal y comunitaria, aunque sus habitantes residan y trabajen en regiones limítrofes o cercanas, como La Rioja, el País Vasco, Palencia y otras localidades cántabras, pero que nunca cortan el cordón umbilical con sus solares de origen, al cobijo – cercano o lejano – del río Ebro.

La producción agrícola – con la Indicación Geográfica de Procedencia (IGP) que ahora se busca en Europa para la patata, que fue y es la clave de su producción agrícola. Ahí está el éxito arrollador de las “vallucas”, creando además puestos de trabajo, para demostrarlo, o la producción de hongos y setas del Monte Hijedo. Podríamos continuar. Es grande y muy variada la diversidad de este territorio. Es mucho lo que se ha encontrado, tratando de entenderlo y de desentrañar los recursos para un desarrollo sostenible y equilibrado que atraiga personas a este Valle, Un Valle que parece destinado a jugar un papel de bisagra entre Cantabria y otras regiones de España y de Europa, con una singularidad y unos recursos comparables. Reunir esos recursos en una misma estrategia es lo que han tratado de hacer los expertos designados por la Fundación Botín. Ahora quedan dos etapas importantes. Diseñar el Plan de Dinamización de acuerdo con la estrategia propuesta y reunir a todos los actores, gubernamentales y no gubernamentales en el mismo empeño, para lograr una acción coordinada.





1/6

Este número es indicativo del riesgo del producto siendo 1/6 indicativo de menor riesgo y 6/6 de mayor riesgo.

Banco Santander está adscrito al Fondo de Garantía de Depósitos de Entidades de Crédito. Para depósitos en dinero el importe máximo garantizado es de 100.000 euros por depositante en cada entidad de crédito.

 **Cuenta 1|2|3 Pymes**

 **Cuenta 1|2|3 Profesional**

 **Cuenta 1|2|3**

 **Cuenta 1|2|3 Smart**

 **Cuenta 1|2|3 Mini**

La Familia 1|2|3 sigue creciendo. Y tú creces con ella.

La **Familia 1|2|3** del Santander sigue creciendo con nuevas cuentas que se adaptan a cada tipo de cliente, desde estudiantes hasta profesionales. Y tú sigues creciendo con ella gracias a las **bonificaciones e intereses** que dan por hacer lo que siempre haces cumpliendo condiciones*.

Únete a nuestra familia y disfruta de todas sus ventajas.

AGENTE: MARIA RODRIGO GUTIERREZ
PLAZA VALDERREDIBLE, 9 .-POLIENTES
TLFNO: 942-776007

*Consulta condiciones en la página web o en tu agencia.

Digilosofía.  La filosofía digital del Santander.

 **Santander**



MARÍA RODRÍGUEZ
Arquitecta

El Legado DE LO PÚBLICO

Seguramente la situación que estamos viviendo, nos ha hecho tomar mayor perspectiva y darnos cuenta de lo mucho que tenemos y lo inconscientes que somos de ello. El poder salir de nuestras casas al espacio público, algo tan básico en nuestro día a día, se convirtió durante unos largos meses en un lujo inalcanzable, sobre todo para los habitantes de grandes pueblos o ciudades.

En la actualidad, el individualismo social está provocando cada vez más un aumento de la incomunicación entre las personas y en esta situación tan especial, los que vivimos en núcleos de población pequeños, nos hemos sentido muy afortunados.

Este confinamiento nos ha hecho comprender que el pueblo no solo lo conforman las viviendas y la gente que vive en ellas, hemos confirmado que son los espacios públicos los que unifican y configuran la historia y las costumbres del pueblo.

El crear y conservar espacios para compartir dentro de los pueblos trae consigo el intercambio social, la solidaridad, la responsabilidad comunitaria, la seguridad que supone la agrupación, la tolerancia,... en general la recuperación de la vida colectiva de los pueblos y la creación de una atmósfera agradable que propicie las relaciones interpersonales.



Tanto el urbanismo como la arquitectura, son instrumentos que pueden ayudar a este objetivo. Siguiendo los principios de nuestros ancestros tenemos muy cerca de nosotros, en cada uno de nuestros pueblos ejemplos claros de esos espacios de relación y convivencia, plazas, iglesias, escuelas, casas de concejo...edificios y espacios cualificados espacialmente para determinada función en otras épocas de la historia pero que siguen aportando múltiples posibilidades en la actualidad. Espacios públicos pertenecientes a todos y disfrutados por todos cuyo único interés es la conservación de la vida pública de los vecinos.

Siguiendo estas premisas, y con la idea de avanzar sin anclarnos o vivir únicamente de la labor de nuestros antepasados, estamos obligados moralmente, tanto a la conservación de lo que han construido, como a la creación de nuevos espacios que, si bien en este momento su potencial no está explotado, serán necesarios para una sociedad futura.

Los padres quieren dejar como herencia a sus descendientes valores éticos, una educación, buena salud y por supuesto bienes materiales para facilitar su vida futura. Este ejemplo que es tan fácil de entender en lo privado, se convierte en complicado para lo público. Nuestros hijos disfrutarán de una casa en herencia pero también de la plaza que está delante de ella. Esa plaza tendrá que conservarse, mejorarse, ampliarse y esa labor es de todos. Los espacios públicos no solo conectan las casas de un pueblo sino que también conectan a sus habitantes ya que es el soporte de las interacciones y la expresión social.

El legado público aporta a los vecinos el medio necesario para revitalizar la vida en colectividad y la perpetuación de los pueblos. La posibilidad de disponer de espacios con una morfología adecuada hace florecer una actitud positiva y más feliz entre ellos.



El urbanismo propicia el escenario donde los habitantes se unen, donde se crea sociedad. La belleza y el orden del entorno ayudan a intensificar y mejorar las relaciones humanas, la vida comunitaria. Ya los eremitas que poblaron Valderredible en su momento, crearon espacios de relación que ahora conservamos y admiramos.

La vida contemporánea implica necesidades diferentes a las que tenían los ermitaños y las generaciones que estamos poblando el territorio no solo debemos disfrutar de lo existente, también hay que aportar, si los que nos precedieron no lo hubiesen hecho, ahora no estaríamos disfrutando de estos pueblos y sus espacios colectivos. Suministrar espacios y elementos públicos para mejorar la sociabilidad es un deber de lo público para la gente y de la gente para lo público.

Lugares de estar y convivir con espacios adaptables, no solo al momento actual sino también al futuro. Espacios que favorecen el encuentro entre personas, la colectividad buscada no solo para nosotros sino para generaciones futuras. Se trata de un buen legado y una diferenciación de calidad con respecto a las grandes ciudades. La creación de espacios da cabida a todo un rango de posibilidades que un pueblo crea adecuadas y cuyo uso pueda ser reconfigurado con cada generación. Edificios entregados al pueblo para su disfrute en colectividad, reuniones, fiestas, exposiciones, cursos, charlas...encuentros de gentes no invitadas sino dueñas de su espacio como elemento catalizador, atrayente de gente, cargado de vitalidad, calidad social y comunicación... los espacios deben poder ser actualizados conforme a las nuevas necesidades de las realidades sociales del momento.



Dicho esto, es tan cruel destinar un espacio comunitario a un uso privativo sin capacidad de revertir su función a lo público, como proyectar un espacio público pensando en las personas que lo van a utilizar en ese mismo instante, las obras públicas nos sobreviven A TODOS....también en esto caemos en el error a la hora de creernos eternos y no pensar en la universalidad de un legado construido o cultural. Criticarlo porque no lo necesito YO o apoyarlo porque me viene bien ahora a MI, es propio del individualismo que debemos evitar para que la sociedad avance en comunidad y se fortalezca.



Si los promotores de las grandes obras comunitarias piensan en sí mismos y no en la colectividad, nos quedarían espacios privados, unidos por el vacío. Seguramente las playas pertenecerían a los dueños de los chalets, los museos a los ricos propietarios de sus obras de arte, la plaza del Obradoiro se convertiría en un gran solar para viviendas de lujo con vistas y la plaza de Revelillas sería la huerta de algún vecino.

Estos espacios que disfrutamos sin ser conscientes del valor humanitario que están generando a nuestras vidas, los hay que defender y promover, porque el deber de lo público es ayudar a la sociedad en todos sus campos, no solo en los que le gustaría a cada individuo que la conforma.

Ojalá que los que compartimos vida en Valderredible, CUIDEMOS, VALOREMOS Y DISFRUTEMOS MÁS de nuestras plazas, nuestra naturaleza, nuestros edificios de reunión, de ocio, nuestro patrimonio,... en definitiva DE LO PÚBLICO, NUESTRO LEGADO.



Para que no se pare la investigación
Para que no se pare la esperanza
TOD@S CONTRA EL CÁNCER DE MAMA



"En Valderredible encintamos en rosa"

Es una acción solidaria de





MARÍA RODRÍGUEZ
Arquitecta

OBRAS

1- CREACIÓN DE...

ITINERARIO ETNOTURÍSTICO EN LOS VALDELOMARES

Se han finalizado las obras de rehabilitación de la ANTIGUA FRAGUA de San Andrés de Valdelomar y el ENTORNO DEL ANTIGUO POTRO de Castrillo de Valdelomar.



ANTIGUA FRAGUA



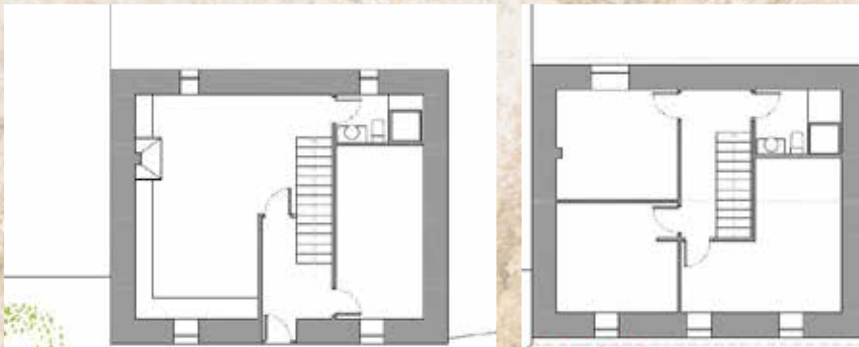
ANTIGUO POTRO

El objeto de este proyecto era la rehabilitación y consolidación de ambos inmuebles, considerados de interés etnográfico, como centros que formen parte del recorrido etnoturístico de la zona de los Valdelomares. Presupuesto total de la actuación, 33.930,95 euros.



2- REHABILITACIÓN DE... CASA CONCEJO DE SANTA MARÍA DE VALVERDE

La Consejería de Obras Públicas del Gobierno de Cantabria ya ha adjudicado las obras de Rehabilitación de EDIFICIO PÚBLICO en Santa María de Valverde, con un presupuesto total que asciende a la cantidad de 41.647,28 euros.



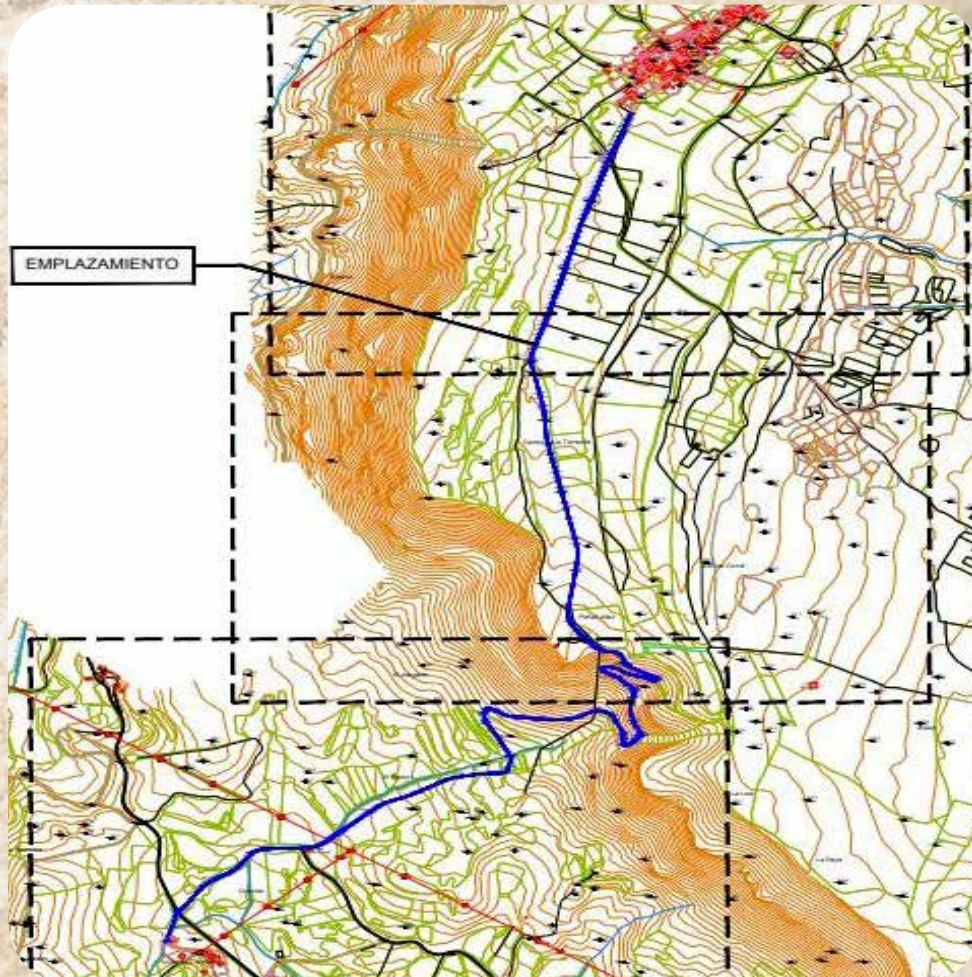
3- REHABILITACIÓN DEL... ANTIGUO LAVADERO DE ROCAMUNDO

Se están ejecutando las obras de rehabilitación del ANTIGUO LAVADERO de Rocamundo. La Dirección General de Turismo del Gobierno de Cantabria ha realizado una inversión de 48.138,80 euros.



4- BACHEO CARRETERA... DE SANTA MARÍA DE HITO A ESPINOSA DE BRICIA

La Consejería de Obras Públicas del Gobierno de Cantabria también ha adjudicado las obras de MEJORA DE ACCESOS al pueblo de Santa María de Hito, con un presupuesto total de 23.758,35 euros.


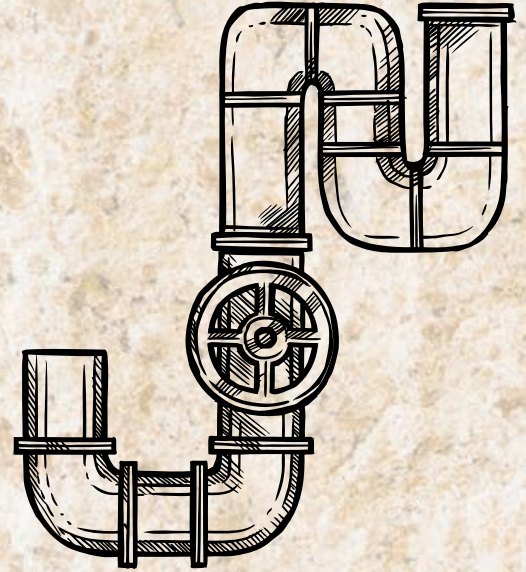


5- MEJORA DE... LA ACOMETIDA DE AGUA EN REBOLLAR DE EBRO

Con el fin de solucionar el problema estacional de abastecimiento de agua del pueblo, el Ayuntamiento de Valderredible ha realizado los trabajos de mejora de las instalaciones de acometida, duplicando el diámetro de tubería de abastecimiento de agua desde el pueblo de Rocamundo hasta Rebollar de Ebro.

6- ABASTECIMIENTO... DE AGUA A CUBILLO DE EBRO

La Dirección General de Obras Hidráulicas y Puertos de la Consejería de Obras Públicas del Gobierno de Cantabria, ha ejecutado las obras para la conexión de las redes de abastecimiento de agua de Cubillo de Ebro. El Presupuesto Base de Licitación ha sido de 48.299,99 euros.



7- MEJORA DE... ABASTECIMIENTOS DE AGUA EN VARIOS NÚCLEOS DE POBLACIÓN

Dentro del Proyecto de Mejora de las Instalaciones de Abastecimiento de Agua de diferentes pueblos del Ayuntamiento de Valderredible, se han llevado a cabo las actuaciones de arreglo y mejora de los depósitos de Loma Somera, Cubillo de Ebro, Otero del Monte, Bustillo del Monte, Espinosa de Bricia, Barcena de Ebro, Quintanilla de An, La Puente del Valle, Revelillas, San Andrés de Valdelomar, Sobrepeña, Villaverde de Hito, Santa María de Hito.

8- ARREGLO DE... PISTAS EN VARIOS NÚCLEOS DE POBLACIÓN

La Consejería de Desarrollo Rural, Ganadería, Pesca, Alimentación y Medio Ambiente, está ejecutando obras de mejora de pistas en los pueblos de Cubillo de Ebro, Villanueva de la Nía y Susilla.

CARTELERÍA VALDERREDIBLE 2020

RECICLA TU PLÁSTICO AGRARIO

• SUSILLA
• VILLANUEVA (PARO FACIL)
• VILLANUEVA

SERVICIO DE RECOGIDA Y TRATAMIENTO DE RESIDUOS DE PLÁSTICO DE USO AGRARIO EN VALDERREDIBLE

PUNTO LIMPIO DE POLIENTES Y SUSILLA

¡Colabora en una correcta gestión de tus residuos!

MÁS INFORMACIÓN: AYUNTAMIENTO DEL REAL VALLE DE VALDERREDIBLE
Teléfono de contacto: 942 77 86 02 (horario de 9h00 a 14:00)
E-mail: alvaldia@valderredible.es

13º CONCURSO FOTOGRAFÍA VALDERREDIBLE 2020

BASES

1. PARTICIPANTES: Pueden concurrir todos los personas que han estado registrados en el censo y que así lo deseen. La participación supone la donación de los derechos.
2. EDAD: VALDERREDIBLE DESDE SU VEJECENCIA.
3. TEMAS: Cada autor podrá participar con un máximo de cuatro fotografías. Las fotografías serán de tipo documental y que reflejen la vida cotidiana del municipio de Valderredible.
4. CATEGORIZACIÓN: Todas las fotografías deberán llevar los siguientes datos: nombre, dirección, postal, teléfono, e-mail.
5. PREMIO: El plazo de entrega finaliza cuando finalice el mes de febrero.
6. PREMIOS: Cuatro categorías de premios.
7. BASES: El texto de bases se encuentra en el Anexo del Ayuntamiento del Real Valle de Valderredible.
8. INFORMACIÓN DE FOTOGRAFÍA: El plazo de consulta de bases será del 20 de febrero hasta el día 15 de marzo de 2020. Se valorará la creatividad, la calidad de la fotografía y el mensaje que se transmita. Para más información contactar con el Ayuntamiento del Real Valle de Valderredible.

AYUNTAMIENTO DEL REAL VALLE DE VALDERREDIBLE

CARNAVAL 2020

SABADO 22 DE FEBRERO

SALÓN DE ACTOS DEL AYUNTAMIENTO

17:30 HORAS

RESERVA INFANTIL DE DISFRACES (hasta 12 años)
Se dirige Rey y Reina del Carnaval. Oportunidad para todos los participantes.

CONCURSO DE DISFRACES (A partir de 12 años)
Se premiará al conjunto de disfraces más original, mejor llevado, más simpático, más representativo, etc.

PREMIOS
1º 90 Euros - 2º 60 Euros - 3º 30 Euros

8 de MARZO

Día Internacional de la Mujer

Concentración

12:00h, Plaza Valderredible (Pollentoo)

Taller

12:30h, Construyendo la Igualdad

* A las 12h tendrá lugar en Sustener la concentración oficial, para quienes no podáis asistir, el Ayuntamiento realizará esta actividad.



2020 Marzas VALDERREDIBLE

FEBRERO 29

POR LA MAÑANA EN POLIENTES

12:00 MESA CANTINA POR EL "DÍA DE POLIENTES"
12:00 EXHIBICIÓN DE "TAPAS DE MARZAS POR LOS MUEBLES DEL COLECCIÓNISTAS"
13:00 "DÍA DE MARZAS LOS SERRANOS DEL CIE"

ITINERARIO POR LA TARDE

15:00 VILLANUEVA DE LA RIA
16:00 POLIENTES
17:00 SAN MARTÍN DE ELINER

22:00 FIN DE FIESTA EN HUERRERO

PARRILLADA
ACTIVACIÓN DE " RONDA LA PUNTA"
MIMBAMENTO DEL "MARCIERO MAYOR 2020"
ACTIVACIÓN DE "MANERAS DE VIVIR"



XIV Fiesta de la Matarza
MIERCOLES 22 DE ENERO

Sta. Maria de Valverde VALDERREDIBLE

- 12:00 H. MISA
- 13:00 H. VINO ESPAÑOL, Amenzado por TOMÉ
- 20:00 H. DEGUSTACION DEL CERDO
- 21:30 H. ACTUACION MUSICAL "HOMBRE ORQUESTA"

De 12 a 14 horas visitas guiadas al C.I. del Acto Pasado de Sta. Mª de Valverde y el Museo Etnográfico de San Andrés de Valdeoliveros

INAUGURACION DE LA INFRAESTRUCTURA DE BANDA ANCHA NETCAN EN VALDERREDIBLE

Viernes 14 de Febrero 12:00 horas
Salón de Actos del Ayuntamiento

Asistirán al Acto:
 D. Miguel Angel Revilla, Presidente del Gobierno de Cantabria
 D. Francisco Martín, Consejero de Industria, Industria, Transporte y Comercio
 D. Raúl Peláez, Director General de Industria
 D. Felipe Páez, Director General de Transporte y Comunicaciones
 D. J. Fernando Fernández, Alcalde de Valderredible

Al finalizar el Acto se servirá un Vino Español

EXCURSION ESTIENO DE LA PELICULA "LEEE ENAMORADO"

SABADO DIA 28 DE DICIEMBRE

- 18:30H SALIDA DE POLIENTES
- 20:00H COMIENZO de la PELICULA

(TEATRO CONCHA ESPINA de TORRELAVEGA)

21:30H SALIDA HACIA POLIENTES con PARADA en TANOS

APUNTARSE en el CENTRO CULTURAL

TELF.: 942.77.61.59

5€

GALA BENEFICIA a favor de la FECAN Enfermería y Ombudsmen

JUNTOS CONTRA EL CÁNCER

EXCURSION:
 3 de Diciembre / Palacio de Festivales / 20:30 H. Real Argués

17:00 H. SALIDA DE POLIENTES EN AUTOMÓVIL

18:30 H. VISITA AL MUSEO MARÍTIMO

20:30 H. GALA BENEFICIA "JUNTOS CONTRA EL CÁNCER"

ACTUACIONES MUSICALES

Jueves de Soleros
 Agrupación Furfelucha

ENTRADA: 18€
 Destinado íntegramente a la lucha contra el Cáncer

PRESENTADO POR:
 Quico Toralón
 Cristina Solar

23:30 H LLEGADA APROXIMADA A POLIENTES

APUNTARSE EN EL CENTRO CULTURAL; 942.77.61.59
 HASTA EL 30 DE NOVIEMBRE-PLAZAS LIMITADAS

IV Jornadas Europeas del Patrimonio Natural

VALDERREDIBLE
 15, 16 y 17 de Noviembre de 2019

Patrimonio Natural
 Monte Hijaio

25, 26 Y 27 DE OCTUBRE

II EXPOSICIÓN AVÍCOLA VALDERREDIBLE

POULTEIRO DE POLIENTES, VALDERREDIBLE, CANTABRIA, ESPAÑA

VIERNES: 10:00 a 20:00H. SÁBADO: 9:00 a 20:00H. DOMINGO: 9:00 a 14:00H.

II CAMPEONATO REGIONAL DE RAZA PEDRESA

ENTRADA GRATUITA

25 DE NOVIEMBRE. DÍA MUNDIAL CONTRA LA VIOLENCIA DE GÉNERO

CONFERENCIA EN LA PLAZA VALDERREDIBLE (POLIENTES) a las 11:30h en el salón de actos del Ayuntamiento. DE 11:30 a 13:30.

- EXPOSICIÓN DE MUJERES IMPORTANTES Y RELEVANTES.
- PHOTOCALL.
- CREACIÓN DE FOMONES PARA LA ELABORACIÓN DE LAZO CONTRA LA VIOLENCIA DE GÉNERO.
- LECTURA DE MANIFIESTO (V. Pineda)

TEJIENDO RESPETO. CAMINAMOS HACIA LA IGUALDAD



12ª Feria Alimentaria de Valderredible

PRODUCTOS DE CALIDAD

8 SEPTIEMBRE 2019
CAMPA DE LA VELILLA

AYUNTAMIENTO DEL REAL VALLE DE VALDERREDIBLE

Día de VALDERREDIBLE 2019

SABADO 3 DE AGOSTO

09:30H (Vitrina) Macro Diferencia IMPACTO

10:00H Mercado

12:00H Actuación grupo folclórico infantil "Nuevos Valles" de Reconocimiento "Banda de Gaitas de Cantabria"

13:00H Recital de poesías de autoridades

14:00H MISA SOLEMNE cantada por Dña de Cansara y Septimus

14:30H Carrera para impulsar Mercados

16:00H Actuación grupo folclórico infantil "Nuevos Valles" de Reconocimiento

16:30H Actuación "LA DECADA PRODIGIOSA"

17:00H Parque Infantil

18:00H Exhibición de la colección "NEBRASKA" de Mercados

Proyecto IMPACTO

AYUNTAMIENTO DEL REAL VALLE DE VALDERREDIBLE

AYUNTAMIENTO de VALDERREDIBLE

ACTIVIDADES 2019 - 2020

A PARTIR DEL 15 DE NOVIEMBRE

- MINDFULNESS** (Promoción) Lunes y miércoles 17:00 a 18:00 Sala de Actos
- DEFENSA PERSONAL** Martes 20:15 a 21:15 Horas Sala de Actos
- TUBOS** (Fotografía) Martes 19:00 a 20:00 Sala de Actos
- YOGA** (Yoga) Jueves 18:00 a 19:00 Sala de Actos
- COCINA** (Cocina) Jueves 18:00 a 19:00 Calleja Virgen de la Virgen
- TAPIERÍA** (Tapiér) Jueves 18:00 a 19:00 Calleja Virgen de la Virgen

SUPERVIGILADOS POR EL AYUNTAMIENTO DE VALDERREDIBLE

INFORMACIÓN E INSCRIPCIÓN EN CENTRO CULTURAL TELEFONO: 942.77.61.55

AYUNTAMIENTO DEL REAL VALLE DE VALDERREDIBLE

DÍA INFANTIL 6 de Agosto

AYUNTAMIENTO DEL REAL VALLE DE VALDERREDIBLE

SEMANA 28-30 CINE Y ZONA POLIENTES

SALA IPTO. PLAZA

AYUNTAMIENTO DEL REAL VALLE DE VALDERREDIBLE



La Velilla 2019

VALDERREDIBLE 8 DE SEPTIEMBRE

10:00 H Inicio de la XII FERIA ALIMENTARIA DE VALDERREDIBLE

10:30 H Desfile de panderos de Valderredible y Cortijo y Ladrón de la Plaza Valderredible hasta La Velilla

12:00 H Mis sistemas cantado por el Marcha Real de Zalaca, y procesión acompañada por los estandartes de los Pueblos del Valle, grupo de Música Tradicional Brokajona y el grupo de danza "Virgen de los Nuevos" de Tame

13:00 H Degustación de Productos afines por los establecimientos del Valle, acompañado por el grupo de Música Tradicional Brokajona

16:00 H Actuación del Marcha Real de Zalaca

16:30 H Parque Infantil

18:30 H Santa Rosa y Procesión de la Virgen

19:00 H Entrega de Premios de las Estandartes y el mejor Marcha Valles

19:00 H Sumario

21:00 H Fertilizado para todos los asistentes

22:30 H Verbenas

AYUNTAMIENTO DEL REAL VALLE DE VALDERREDIBLE





Día del 15 DE AGOSTO DEPORTE

9:00 H MARCHA: REVELILLAS-POZO DE LOS LOBOS-MIRADOR DE VALDERREDIBLE	CAMPEONATO DE ESPAÑA DE PASADOL TABLÓN DE PRIMERA	FRONTENIS VILLANUEVA DE LA NÍA
10:30 H CONVALAGUA-CUEVA DE LOS FRANCÉS (COMPLETA)	10:30H CLASIFICACIÓN 16H CUARTOS DE F. 18H SEMIFINALES 19:30H GRAN FINAL	12H FINALES 13H ENTREGA DE PREMIOS
TIRO AL PLATO XXVIII	CAMPEONATO INFANTIL DE LUCHA DE BRAZOS HASTA 14 AÑOS	PADEL FIESTA DE POLIENTES
ALUPIO GARCIA Y JOSE PENA JAMIN	19H PLAZA DE POLIENTES 20H ENTREGA DE PREMIOS	20H FINALES 21H ENTREGA DE PREMIOS

AYUNTAMIENTO DEL REAL VALLE DE VALDERREDIBLE

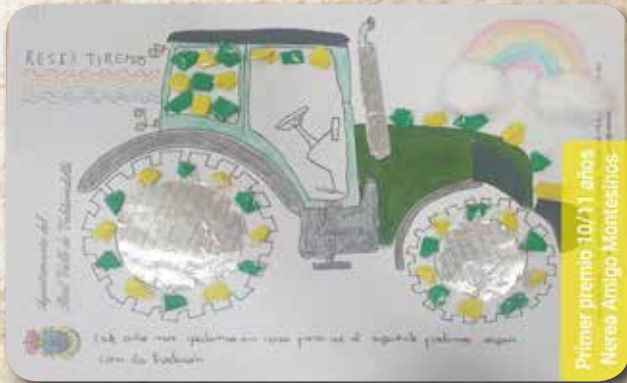


CONCURSO DIBUJOS VALDERREDIBLE 2020





Primer premio 8/9 años
Ángel Fernández Osma



Primer premio 10/11 años
Nerea Amigo Montalinos



Primer premio 12/13 años
María Infante Ortega



Segundo premio 4/5
Elsa Garrido Díez



Segundo premio 6/7
Alexandra Sportenko



Primer premio 4/5
Gorka Corada Manjón



Dibuyo del San Isidro

Segundo premio 8/9
Celia Zamorano Montes



Segundo premio 12/13
Marina Martínez Bello



Segundo premio 14/15
Adrián Gutiérrez Díez



ENTREGA DE REGALOS A LOS MÁS PEQUEÑOS



CONCURSO DE FOTOGRAFÍA VALDERREDIBLE

2020



3º Premio

PATRICIA POSTIGO



1º Premio

MARÍA OLGA PARTE



2º Premio

DAVID GÓMEZ



Tel. Atención al cliente:

650 951 321

Móviles:

620 810 325

600 020 728

ARENILLAS DE EBRO
VALDERREDIBLE
(CANTABRIA)

www.martinez

Mtnez. MOLLEDA

**CONSTRUCCIONES
Y EXCAVACIONES**

**TRANSPORTES
GRÚA**

zmolleda.com



UN AÑO EN

APERTURA DEL AÑO ESCOLAR



IMÁGENES





CABALGATA DE REYES







CARNAVAL







CONCENTRACIÓN APOYO DE AGRICULTORES Y GANADEROS



CONCIERTO MÉXICO





CONCURSO DE GALLINAS PEDRESAS







DÍA DE VALDERREDIBLE











DÍA DEL DEPORTE







DÍA INFANTIL







ESCUELA DE TURISMO



EXCURSIÓN MARGEN DERECHA DEL EBRO





FERIA DE LA MIEL







FESTIVAL DE NAVIDAD







FIESTA DE LA MATANZA







INAUGURACIÓN ANIMAS Y PLACA DEL FERIAL DE RUERRERO



GALA BENÉFICA CONTRA EL CÁNCER





INAUGURACIÓN FRAGUA Y POTRO VALDELOMAR







JORNADAS EUROPEAS













OBRA DE TEATRO (AY! CARMELA)





PROGRAMA DE SUSANA GRISO







RUTA CUEVA DE LOS FRANCESES







ruta PEÑA GAMESIA







VELILLA







ZONA Y CINE







EXCURSIÓN MARGEN IZQUIERDA DEL EBRO



RUTA REPUDIO - PRESILLAS - VILLOTA





Trabajos y obras forestales

✉ landa@landasl.com

💻 www.landasl.com

☎ 942 27 11 34
678 92 06 99



Ejecución de obras forestales

LANDA somos una empresa de ejecución de obras y servicios forestales. Ofrecemos, entre otros, los siguientes servicios:

- Desbroces
- Cierres
- Entresacas
- Jardinería
- Plantaciones
- Podas
- Tramitación de subvenciones
- Tratamientos fitosanitarios

☎ 942 27 11 34 – 678 92 06 99

POL La Esprilla B 14 (Igollo de Camargo) CANTABRIA

VALDERREDIBLE EN PRENSA



LA VOZ DE AVILÉS

Avilés

Las joyas rupestres de Valderredible se exponen en Avilés

Inauguración de la exposición en el Museo de la Historia Urbana. / D. ANTUÑA

Sábado, 11 julio 2020, 01:15

ALERTA

La Guardia Civil actúa en Valderredible

ALERTA 09:35 18/04/20

europa press

CANTABRIA

25 DE MAYO DE 2020

Valderredible registra este lunes la temperatura mínima del país

Ayuntamiento Valderredible - AYTO VALDERREDIBLE - ARCHIVO

SANTANDER, 25 May. (EUROPA PRESS) -

EL COMERCIO

Blogs

Sonia Barbosa

Explorando el Paraíso en moto

Por el valle de Valderredible

EL DIARIO MONTAÑÉS

Cantabria

Valderredible dona 10.000 kilos de patatas al Banco de Alimentos

El presidente de Cantabria anima a participar en la campaña solidaria de recogida de alimentos del Puerto de Santander

EL DIARIO MONTAÑÉS

Campoo

Valderredible lanza un concurso de fotografía y de pintura durante confinamiento

ANDRÉS FERNÁNDEZ

DM - Santander

EL DIARIO MONTAÑÉS

Campoo

«Sigue llegando gente a Valderredible que se salta el estado de alarma»

El alcalde, Fernando Fernández, solicita al ministro del Interior que se retorne a estos «irresponsables» o que por lo menos se les someta a una cuarentena

ERNESTO SARDINA
Polientes
Jueves, 16 abril 2020, 07:48

EL DIARIO MONTAÑÉS

Campoo

La banda ancha llega a Valderredible, su otra carretera al mundo

El Gobierno cántabro ha puesto en marcha un proyecto que apuesta por mejoras que ayuden a repoblar el mundo rural y, este viernes se ha inaugurado la red de Valderredible

PABLO G. HERMIDA
Sábado, 15 febrero 2020, 10:54

EL DIARIO MONTAÑÉS

DMontaña

Senderismo Trail Escalada Alpinismo Esquí Infoes

De Polientes a Orbaneja del Castillo a la vera del Ebro

Punto final de la ruta, la Cueva del Agua, donde brota el agua de la cascata que baña Orbaneja.

Recorrer la senda junto al río en sus últimos kilómetros por Cantabria y primeros por Burgos es una delicia para los sentidos



VALDERREDIBLE EN PRENSA

EL DIARIO MONTAÑÉS

Campoo

Valderredible celebra mañana la Fiesta de la Matanza



Deposición de las piezas del cerdo en una edición anterior de la Fiesta de la Matanza de Valderredible. / DM

Las actividades se celebrarán en el entorno de la iglesia rupestre de Santa María de Valverde

DM . Santander
Martes, 21 enero 2020, 13:30

EL DIARIO MONTAÑÉS

Cultura(s)

'Lope enamorado', la nueva película de Rodolfo Montero se estrena este sábado



El director cántabro presentará su largometraje en el Teatro Municipal Concha Espina de Torrelavega

DM . Santander
Lunes, 23 diciembre 2019, 18:20

EL DIARIO MONTAÑÉS

Cantabria

El dispositivo de búsqueda de Roberto Lavid se suspende por el mal tiempo



Imagen del puesto de mando del dispositivo de búsqueda el Valderredible. / F. JORDANO DE CANTABRIA

Los responsables solicitan que no acudan voluntarios civiles a la zona ni este sábado ni el domingo por las malas previsiones | El dispositivo se desescala y el domingo solo actuarán la Dirección General de Biodiversidad, la Guardia Civil y el Ayuntamiento de Valderredible

EL DIARIO MONTAÑÉS Suscríbete

Campoo

El enlace de Valderredible con la A-67 será construido por Comsa



La A-67 a su paso por Quintanilla de las Torres, zona en la que se va a construir el nuevo enlace. / A. L. SARDINA

El alcalde, Fernando Fernández, espera que la adjudicación definitiva de esta obra, en la que se invertirán 3,2 millones de euros, sea «cuestión de días»

EL DIARIO MONTAÑÉS Suscríbete

El Monte Hijedo será el gran protagonista de las Jornadas Europeas de Patrimonio



Valderredible, en donde la Fundación y el Gobierno de Cantabria están preparando un Plan de Dinamización, acoge por tercer año consecutivo esta propuesta internacional en la que más de 30 millones de personas visitan más de 50.000 monumentos y lugares

DM . Santander
Miércoles, 13 noviembre 2019, 16:13

EL DIARIO MONTAÑÉS Suscríbete

Campoo

El alcalde de Valderredible anuncia la adjudicación del enlace con la autovía A-67



DM . Santander
Martes, 12 noviembre 2019, 16:59

EL DIARIO MONTAÑÉS

Cantabria

El alcalde de Valderredible, Fernando Fernández, será el candidato del PRC al Senado



Vanesa Montes y Eduardo Ortiz acompañarán a José María Mazón en las listas al Congreso

DM . Santander
Miércoles, 2 octubre 2019, 21:03

EL DIARIO MONTAÑÉS Suscríbete

Campoo

El Gobierno quiere impulsar la denominación de origen para la patata de Valderredible



El Ejecutivo también se fija como objetivo dar más uso y visibilidad al observatorio astronómico y al aeródromo de La Lora

DM . Santander
Jueves, 5 septiembre 2019, 13:31

EL DIARIO MONTAÑÉS Suscríbete

Cantabria

Educación reforzará con más docentes los colegios de zonas con riesgo de despoblamiento



CANTABRIA
La medida se hará efectiva de inmediato en seis colegios de Cabuérniga, Vega de Pas, Campoo de Suso, Soba, Valdeolea y Valderredible

VALDERREDIBLE EN PRENSA



Una cita para ver las e...
eldiariomontanes.es

EL DIARIO MONTAÑÉS

Santander

Una cita para ver las estrellas

EL OAC celebrará una sesión de puertas abiertas el 10 de agosto para avistar las Perseidas

EL DIARIO MONTAÑÉS

Fernando Fernández - Alcalde de Valderredible

«La despoblación de los núcleos rurales requiere de una estrategia nacional»

«Hay que evitar los postreos sobre el tema de la España vaciada y desterrar la idea de que quien se queda en el pueblo es un fracasado»

ERNESTO SARDINA
Santander
Jueves, 1 agosto 2018, 07:48

Trabajando para conseguir que nuestro producto estrella, la patata, consiga la denominación de origen.
#Valderredible #patata #desarrollorural

EL DIARIO MONTAÑÉS

Región

La patata de Valderredible quiere su denominación de origen

Inaugurando la XI Feria Nacional Apícola de Torrelavega.



EL DIARIO MONTAÑÉS

Cantabria

Fomento licita la construcción del enlace entre Valderredible y la A-67

Zona en la que se construirá el enlace con la A-67. Al fondo, la localidad galentina de Quintanilla de las Torres. / JOSE LUIS SARDINA

El Ministerio saca a concurso los trabajos para conectar la autovía con la CA-273, entre Mataporquera y Aguilar de Campoo, por cuatro millones de euros

EL DIARIO MONTAÑÉS

Cantabria

Santa María de Valverde acoge este martes la XII Fiesta de la Matanza

Imagen de archivo de los productos de la matanza. / J.L.S.

A partir de las 20.00 horas se degustará el cerdo, que ha sido sacrificado hace días

ERNESTO SARDINA
Santander
Martes, 22 enero 2019, 09:58

La localidad de Santa María de Valverde acogerá este martes, día 22 de enero, la

Cine para reivindicar la cultura rural en Valderredible

SEMANA 26-30 agosto 2019

CINE Y ZONA VALDERREDIBLE

Se fallará un Premio hacia una persona o institución que desde su posición y/o profesión haya contribuido a fomentar el respeto, la sensibilidad, la visibilidad y los valores de las sociedades rurales

EL DIARIO MONTAÑÉS

Campoo

El Observatorio Astronómico de Cantabria reabre sus instalaciones

Imagen de archivo del Observatorio Astronómico de Cantabria en La Lora, Valderredible. / J.L.S.

El PSOE de Valderredible había lamentado esta misma semana que el centro permaneciera aún cerrado

EL DIARIO MONTAÑÉS

Cantabria

Cantabria estrena el 2020 con la temperatura más baja del país: -8,1 °C en Cubillo de Ebro

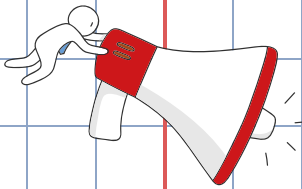
En Reinosa los termómetros han bajado también hasta los -5,4 grados

DM
Santander
Miércoles, 8 enero 2020, 11:45


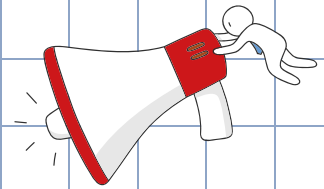
Por fin!!! con el apoyo del diputado nacional del PRC, José María Mazón, lo hemos conseguido.


Fomento licita la construcción del enlace entre Valderredible y la A-67

Se licita la construcción del enlace entre la autovía A-67 y la carretera CA-273, en la zona de Mataporquera y Aguilar de Campoo, por un valor de 4 millones de euros. El proyecto incluye la construcción de un puente de 1,5 kilómetros de longitud y la mejora de la carretera CA-273 durante 2,5 kilómetros. El Ministerio de Fomento saca a concurso los trabajos de construcción de este enlace, que permitirá mejorar la conectividad entre la zona de Mataporquera y Aguilar de Campoo y la autovía A-67. El proyecto incluye la construcción de un puente de 1,5 kilómetros de longitud y la mejora de la carretera CA-273 durante 2,5 kilómetros. El Ministerio de Fomento saca a concurso los trabajos de construcción de este enlace, que permitirá mejorar la conectividad entre la zona de Mataporquera y Aguilar de Campoo y la autovía A-67.

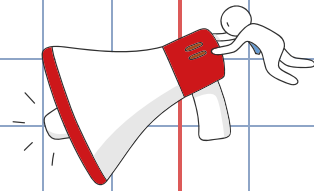


VALDERREDIBLE





EN LAS REDES



ifomo

Valderredible acoge su XIV Fiesta de la Matanza

f t s e w

ifomo REDACCIÓN IFOMO NEWS 21/01/20

ifomo

Turismo impulsa la recuperación del ...

Turismo impulsa la recuperación del patrimonio etnográfico de Valderredible

f t s e w

ifomo REDACCIÓN IFOMO NEWS 18/12/19

ifomo

Finaliza sin éxito en Valderredible una nueva jornada del operativo de búsqueda de Roberto

La búsqueda se reanudará este viernes

ifomo

El Gobierno activa un operativo de búsqueda en Valderredible para localizar al vecino de Igollo

ifomo

El COF firma un convenio con Valderredible para la mejora de uso de medicación de personas vulnerables

El alcalde de Valderredible, Fernando Fernández, y la presidenta del COF, Rita de la Plaza

Vive Campoo

12 horas ·

Actualidad #Valderredible

La Dirección General de Turismo invierte 33.880 euros para reconstruir el antiguo lavadero de la localidad valluca

VIVECAMPOO.ES

Rocamundo rehabilita sus tradiciones

La Dirección General de Turismo invierte 33.880 euros...

Vive Campoo

17 jun. a las 11:14 ·

Naturaleza #CampooDeSuso #Valderredible

Este domingo la Fundación Oso Pardo, dentro del programa PROVOCA, ha organizado una plantación de frutales para el oso en Campoo de Suso, y Cantabrian Way la actividad que, bajo el título de 'Pedaleando entre orquídeas', se celebrará en Valderredible

VIVECAMPOO.ES

El CIMA retoma esta semana sus actividades de voluntariado ambiental

Vive Campoo

16 jun. a las 9:23 ·

Actualidad #Valderredible

VIVECAMPOO.ES

Obras Públicas reparará la carretera que comunica Espinosa de Bricia con Santa María d...

Vive Campoo

5 may. a las 11:14 ·

Cultura #Valderredible

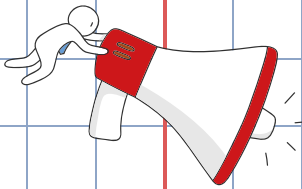
El Consistorio valluco convoca el XIII Concurso de Fotografía y el Concurso de Dibujo de Tractores Engalanados de San Isidro, marcados por el confinamiento

13º CONCURSO FOTOGRAFÍA

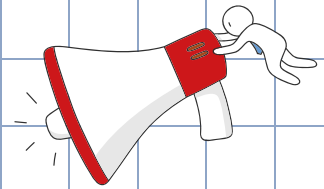
VALDERREDIBLE 2020

VIVECAMPOO.ES

Valderredible abre ventanas a la imaginación de los fotógrafos y a jóvenes dibujantes por San Is...



VALDERREDIBLE



Vive Campoo
11 may. a las 10:24 · 🌐

Desde la Residencia Virgen de La Velilla de Polientes #Valderredible nos hacen llegar este emotivo video sobre el día a día y el trabajo para resistir al COVID-19

Vive Campoo
11 abr. a las 17:08 · 🌐

Los efectos de las inundaciones de ayer en #Valderredible.

Las fuertes precipitaciones caídas durante la tarde del viernes 10 de abril provocaron que varios arroyos se desbordaran a su paso por las localidades de Villanueva de la Nía, Ruijas o Ruerrero arrastrando muros, inundando varias viviendas y naves agrícolas. En los pueblos altos, la fuerza del agua ha provocado daños en caminos y pistas forestales. Hoy, personal municipal y de Conservación de Carreteras de Cantabria trabaja en la limpieza de los puntos más afectados.

Vive Campoo

Actualidad | Valderredible
Valderredible celebra San Isidro Labrador con una donación de 10.000 kilos de patatas

El Banco de Alimentos de Cantabria y el Ayuntamiento de Torrelavega son, a partes iguales, las instituciones receptoras de esta entrega solidaria para las familias más necesitadas

Vive Campoo

Cartas al director
Colegiata de San Martín de Elines: vivir o morir

Carta abierta de Jesús Bustamante, vecino de San Martín de Elines, dirigida a la Diócesis de Santander por el estado que presenta de la colegiata románica

Vive Campoo

Actualidad | Valderredible
Valderredible abona este lunes una ayuda de 13.377 euros destinada a incentivar las actividades agrícolas y ganaderas

La subvención, con cargos a los fondos municipales, beneficia a una treintena de productores locales

Vive Campoo

Actualidad | Valderredible
Valderredible creará un Fondo de Emergencia Socioeconómico con el presupuesto de fiestas y actos municipales

El pleno municipal ha suspendido las fiestas de mayo y junio a la vez que ha aprobado una serie de medidas para potenciar la actividad de pymes y autónomos, la promoción turística del municipio y una nueva partida para la adquisición de material sanitario con carácter preventivo

Vive Campoo

Actualidad | Valderredible
El Ayuntamiento de Valderredible ha repartido 3.250 mascarillas entre sus vecinos desde que comenzó la pandemia

La medida, de carácter municipal, se suma al reparto domiciliario de medicamentos y tareas escolares que realiza el Consistorio, en colaboración con el centro médico y el colegio para paliar los efectos derivados del COVID-19

Vive Campoo


Cultura | Valderredible
Clase de marzas

Los alumnos del CEP Virgen de la Velilla aprenden por Polientes

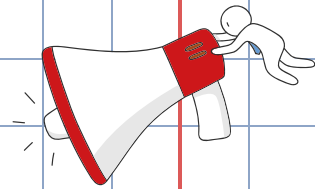
Vive Campoo

Cultura | Cantabria
Fermin Bocos presenta su novela 'Algo va mal'

El periodista, de origen valluno, estuvo acompañado por el presidente de Cantabria, el alcalde de Valderredible y la alcaldesa de su localidad natal



EN LAS REDES



Vive Campoo

Deportes | Reinosa

Los campurrianos Roberto Ruiz y Lucía Ibáñez triunfan en el Mundial de raquetas de nieve de Japón

El oriundo de Valderredible ha conseguido el oro y la reinosana la plata, en el circuito ubicado en las faldas del monte Myoko

Vive Campoo

Sociedad | Valderredible

La iglesia de Cubillo de Ebro vuelve a ganar el Concurso de Belenes de Valderredible

Silvia y Sole, de Ruijas, logran la segunda posición mientras que Manoli Garzo, de Espinosa de Bricia, consigue el tercer puesto

Vive Campoo

Actualidad | Valderredible

Valderredible inicia el año con una temperatura de -8.1°C, la más baja de España

La estación de Cubillo de Ebro encabeza el registro nacional por delante de Xinzo de Limia (Orense) y Cuéllar (Segovia)

Vive Campoo

Actualidad | Campoo

Fomento adjudica el enlace de acceso a Valderredible desde la A-67

Se ubicará entre los kilómetros 108,7 y 110,5, a la altura de Quintanilla de las Torres

Vive Campoo

Actualidad | Valderredible

Valderredible homenajea a sus feriantes

El Ayuntamiento ha instalado en Ruerrero una placa y un monolito para reconocer este ancestral trabajo y ha recuperado también el antiguo humilladero del pueblo

Vive Campoo

Sociedad | Campoo

Las mejores gallinas pedresas de España son las de Miguel y Felipe

Los criadores de Campo de Ebro y Matamoros logran el título de mejor gallo y gallina respectivamente, en la modalidad de esta raza autóctona del XIV Concurso Nacional de Avicultura, Colombicultura y Cunicultura

Vive Campoo

Medio ambiente | Valderredible

Valderredible reivindicó la importancia del Monte Hijedo en las IV Jornadas Europeas de Patrimonio

El mal tiempo no impidió que el municipio celebrara charlas divulgativas, rutas interpretativas, proyecciones audiovisuales o talleres medioambientales

Mario Iglesias
20 nov. 2019

Hoy he tenido la oportunidad y el placer de conocer a los Competidores Cantabros en el MUNDIAL MASTER EN MARRAKECH DE JUDO. Una suerte conocer a **Fede Muñiz Estrada** (medalla de bronce en el Campeonato del Mundo), Ignacio Corbin, Rafael Otero, David Bilbao, Hugo Gómez, José Manuel Salcines y Carlos Alonso, que además de buenos competidores también enseñan este deporte a muchos niños y niñas de toda Cantabria.

#DeporteconValores#

Vive Campoo

Actualidad | Valderredible

Valderredible celebra este fin de semana el concurso para elegir a la mejor gallina pedresa de Cantabria


El polideportivo municipal de Pollantes acogerá desde el viernes hasta el domingo la II Exposición Avícola-Campeonato Regional de Raza Pedresa

Vive Campoo

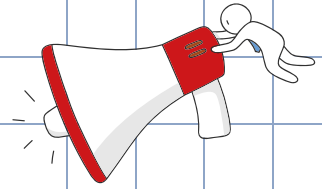
Actualidad | Valderredible

Gobierno regional y Valderredible se unen para implantar los servicios de la administración electrónica local

La consejera de Presidencia y el alcalde estudian actualizar el equipamiento de los voluntarios de Protección Civil



VALDERREDIBLE



Vive Campoo

Actualidad | Valderredible

Revilla defiende la escuela rural y la profesión docente en la apertura oficial del curso escolar en Valderredible

La consejera de Educación anuncia en el colegio Virgen de la Velilla de Polientes la convocatoria en 2020 de un premio que reconocerá la labor de los maestros en el ámbito rural

Vive Campoo

Actualidad | Valderredible

El colegio Virgen de la Velilla de Polientes acoge este miércoles la apertura oficial del curso escolar

Miguel Ángel Revilla y Marina Lombó acudirán a este acto previsto para las 11.00 horas

Vive Campoo

Actualidad | Valderredible

Loma Somera, candidata al XII Premio Pueblo de Cantabria

El consejero de Obras Públicas ha presidido la primera reunión del jurado para fijar el calendario de visitas también a Barriopalacio de Anievas, Soano (Arnuero), Llanos de Penagos (Penagos), La Iglesia (Ruiloba) y Cicera (Peñarrubia)

Vive Campoo

Ocio | Campoo

Alegato en defensa de Campoo y Valderredible en 'Boom'

El economista y colaborador de este medio, Marcos Fernández, participó con el equipo 'Pares o Nones' en el programa de Antena Tres y aprovechó la ocasión para reivindicar la calidad de vida en el mundo rural

Vive Campoo

Ocio | Valderredible

La fiesta en honor a la Virgen de la Velilla despide este domingo el verano valluco

- El entorno de la ermita de la patrona acogerá el 8 de septiembre la popular celebración que este año contará de nuevo con un desfile de pendones en el que estarán presentes 42 localidades procedentes del Valle, Guardo, Palencia y León
- La XII Feria agroalimentaria mantienen su buenas cifras de participación con más de 70 productores locales

Vive Campoo

Cultura | Valderredible

El cine pone el foco en el mundo rural

Valderredible acogió hoy la presentación de la Semana Cine y Zona, que se prolongará hasta el viernes con la entrega del premio Agro y Cultura a Mario Camus

Ayuntamiento Valderredible

23 dic. 2019

El calendario del año 2020 ya está disponible. Podéis solicitarle a vuestro alcalde o alcaldesa pedáneo/a.

Miguel Ángel Revilla

13 jun.


En la Iglesia Rupestre de **#Arroyuelos** **#Valderredible**, donde predicó San Millán en el siglo VI el cristianismo, con Bruce Liimatainen, Presidente de... Ver más

Miguel Ángel Revilla

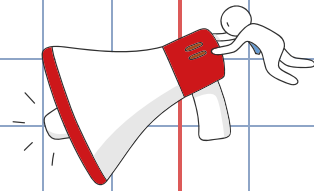
14 feb.

Inaugurando la llegada de la fibra óptica a todo el municipio de **#Valderredible**.

642 58 comentarios • 27 veces compartido



EN LAS REDES



Miguel Ángel Revilla 2 sept. 2019

En la ermita de **#Arroyuelos** **#Valderredible** donde estuvo San Millán en el siglo VI. Según Kaplan, aquí en Valderredible nació el idioma español

2.355 227 comentarios • 124 veces compartido

revillamiguela Polientes, Cantabria, Spain

Les gusta a julitin94 y 4.055 personas más

revillamiguela Inaugurando el nuevo curso escolar en la escuela rural Virgen de la Velilla con 36 alum... y más

revillamiguela Rórrero, Cantabria, Spain

Les gusta a livinglavidahobbit y 4.544 personas más

revillamiguela Haciendo un programa sobre la despoblación en **#Valderredible**

Ver los 37 comentarios

2 de septiembre de 2019

revillamiguela

Les gusta a livinglavidahobbit y 5.429 personas más

revillamiguela Buen año de manzanas en **#Valderredible**

Ver los 41 comentarios

2 de octubre de 2019

Ayuntamiento Valderredible 15 may.

#Valderredible celebra **#SanIsidro2020** como mejor sabe: donando 10 toneladas de patatas para la gente necesitada de **#Cantabria**.

#covid19 **#valderredible**... Ver más

Ayuntamiento Valderredible 25 mar.

Las labores de desinfección continúan en el Valle.

#quedatencasa

50 12 veces compartido

Ayuntamiento Valderredible 2 jun.

Por fin, el puente de Villaescusa de Ebro limpio, gracias a la Consejería de Obras Públicas del Gobierno de Cantabria.

Vive Campoo 15 min.

Actualidad **#Valderredible**

La Consejería de Obras Públicas, Ordenación del Territorio y Urbanismo destinará 41.647 euros para consolidar el edificio de uso público

VIVECAMPOO.ES


La Casa Concejo de Santa María de Valverde será rehabilitada

susannagrisooficial

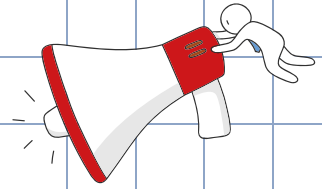
3.821 Me gusta

susannagrisooficial A ver si sois capaces de encontrar la cruz templaria de la ermita rupestre de Santa María de Valverde en Valderredible.

@cantabria_y_turismo **@cantabrioturismo** **@espejopublico**



VALDERREDIBLE



Ayuntamiento Valderredible
25 mar. · 🌐

Seguimos desinfectando los lugares más "sensibles" del Valle (supermercado...bancos...ayto...ambulatorio...residencia...etc).
Gracias a las cuadrillas... Ver más

Ayuntamiento Valderredible
14 feb. · 🌐

Presentación del proyecto de conectividad para #Valderredible puesto en marcha por el Gobierno de Cantabria y las empresas Netcan y Adamo. A partir de... Ver más

84 8 comentarios · 19 veces compartido

Ayuntamiento Valderredible
26 oct. 2019 · 🌐

Extraordinario éxito de la II Exposición apícola de Valderredible. Gracias a todos y en especial a Fernando Mier, presidente de la ODECA por acompañarnos.

9 más

Ayuntamiento Valderredible
24 oct. 2019 · 🌐

Este fin de semana #Valderredible acoge una nueva edición del Campeonato regional de gallina Pedresa. Además habrá también exposición avícola. 🐔🐔
Os dejamos el cartel con fechas y horarios 📅
#gallinaPedrosa #Valderredible #polideportivopolientes

Ayuntamiento Valderredible
19 oct. 2019 · 🌐

Valderredible presente en la XI Feria Nacional Apícola de Torrelavega. 🐝🐝

2 más

76 5 comentarios · 10 veces compartido

Ayuntamiento Valderredible
18 oct. 2019 · 🌐

Valderredible ha estado representado esta mañana en la Federación de Municipios de Cantabria con su alcalde Fernando Fernández, para la elección de la nueva directiva.

66 4 veces compartido

Ayuntamiento Valderredible
8 oct. 2019 · 🌐

Esta mañana se celebró en el salón de actos del Ayuntamiento de Valderredible, un encuentro informativo sobre el Plan de Emergencias de la Presa del Ebro en el que participaron miembros de los cuerpos de seguridad y protección ciudadana junto a alcaldes de los ayuntamientos afectados. 🚒🚒

73 5 comentarios · 7 veces compartido

Ayuntamiento Valderredible
27 sept. 2019 · 🌐

En la Escuela universitaria de Turismo de Cantabria promocionando nuestros productos y nuestro patrimonio cultural.
#promocionandoValderredible

81 1 comentario · 14 veces compartido

Ayuntamiento Valderredible
25 sept. 2019 · 🌐

Así se hacía eco @tvecantabria 📺 de la visita del Presidente de Cantabria y la Consejera de Educación a #Valderredible con motivo del inicio del curso escolar de Cantabria.

CURSO ESCOLAR
ESTE CURSO SE HA REFORZADO EL NÚMERO DE PROFESORES EN EL ÁMBITO RURAL

55 40 veces compartido · 1.990 reproducciones



ALLENDE SALCEDO

MANTENIMIENTOS OCCIDENTE,S.L.

MANTENEDOR AUTORIZADO BAXIROCA.
MANTENEDOR AUTORIZADO DE-DIETRICH.
SERVICIO TÉCNICO OFICIAL DE ROCA SANITARIO.

REPARACIÓN Y REVISIÓN DE CALDERAS
Y QUEMADORES DE GAS Y GAS-OIL.

OFICINAS Y ALMACENES:
VALLE DE POLACIONES S/N
39300 TORRELAVEGA

TELÉFONO: 942- 89 66 50

CALEFACCIÓN BAXIROCA



SERVICIOS PRESTADOS por el GOBIERNO DE CANTABRIA, a través de MARE, en el municipio de VALDERREDIBLE



El Gobierno de Cantabria, a través de MARE, presta al Ayuntamiento de Valderredible los siguientes servicios y desarrolla las siguientes actuaciones:

1. RECOGIDA Y TRANSPORTE DE RESIDUOS DOMÉSTICOS

MARE realiza, a través de contenedores en acera, la recogida de la fracción resto y la recogida selectiva de envases ligeros y papel y cartón. Así mismo, realiza recogidas complementarias de residuos voluminosos y pilas. En el municipio se ubica, además, una instalación de punto limpio para la recogida de residuos peligrosos y voluminosos.

Los residuos que se recogen de la fracción resto se transportan hasta la Estación de transferencia de Villacantid y desde allí hasta el Complejo Medioambiental de Meruelo para su tratamiento.

En invierno la recogida se realiza dos veces por semana en Polientes y una vez en el resto de las localidades. En verano se realiza dos veces por semana en todos los núcleos de población del municipio.

Por su parte, **la recogida selectiva de envases ligeros y de papel y cartón** se realiza en 8 paradas disponibles en Polientes, Ruerrero, Rebollar de Ebro, Villanueva de la Nía y San Martín de Elines, con frecuencia mensual o bimensual en invierno y quincenal en verano. Estos residuos domésticos se trasladan a las instalaciones

de El Mazo para su tratamiento (clasificación de los envases ligeros y triturado del papel y cartón) y posterior reciclaje.

En ambos servicios, se incluye, además, el mantenimiento de los contenedores, y su lavado.

Como complemento a las recogidas anteriores, MARE pone a disposición de la población del municipio un servicio para la **recogida de los residuos voluminosos** o asimilables que se generen en sus domicilios, y que por sus características de tamaño o peligrosidad, no deben depositarse en el contenedor de la acera.

El Ayuntamiento de Valderredible está adherido a este servicio y la recogida se realiza bajo aviso el 4º jueves de cada mes.

Actualmente, también se presta el servicio de **recogida de pilas y acumuladores** de origen domiciliario depositadas en el contenedor habilitado en la sede del Ayuntamiento.

Valderredible cuenta con una instalación de punto limpio, ubicada en el Barrio Marineros de Polientes, donde, además de recibir los habituales residuos peligrosos y voluminosos admisibles, se dispone de un contenedor de gran volumen para **el depósito de los residuos de plástico de uso agrario**, que son posteriormente transportados por MARE al Centro de Almacenamiento Temporal (CAT) de Meruelo para su posterior gestión.

2. OBSERVATORIO ASTRONÓMICO DE CANTABRIA

Abierto al público desde julio de 2007, el Observatorio Astronómico de Cantabria es una instalación del Gobierno de Cantabria gestionada por la empresa pública MARE y ubicada en el páramo de La Lora en Valderredible. Fruto de la colaboración entre estas instituciones, la Universidad de Cantabria, a través del Instituto de Física de Cantabria y el Ayuntamiento de Valderredible, viene desarrollando labores de divulgación, ambiental y científica, destinadas tanto al público en general como a los centros educativos de Cantabria.

El próximo mes de julio abrirá de nuevo sus puertas. Toda la información sobre las actividades, horarios y para la solicitud de visita estará disponible en la página web de la instalación,

www.observatorioastronomicocantabria.com

DATOS CORRESPONDIENTES A LOS SERVICIOS PRESTADOS (2019)

- SERVICIOS DE RECOGIDA DE RESIDUOS DOMÉSTICOS

SERVICIO	Nº DE PARADAS	FRECUENCIA DE RECOGIDA	KILOS RECOGIDOS (2019)
Recogida fracción resto	Todas las localidades	Invierno: 2 veces/semana en Polientes-1 vez/semana resto localidades Verano: 2 veces/semana en todas las localidades	3.555.210
Recogida envases ligeros	8+1 contenedor en el punto limpio	Invierno: mensual o bimensual Verano: quincenal	8.864
Recogida papel y cartón	8+1 contenedor en el punto limpio	Invierno: mensual o bimensual Verano: quincenal	12.525



- SERVICIOS DE RECOGIDAS COMPLEMENTARIAS

SERVICIO	FRECUENCIA DE RECOGIDA	KILOS RECOGIDOS (2019)
Recogida plásticos de uso agrario	Contenedor ubicado en el Punto Limpio	2.160
Recogida de pilas	Contenedor ubicado en el Ayuntamiento	23
Recogida residuos voluminosos	4º jueves de cada mes	146 servicios realizados

- PUNTO LIMPIO

Horario	Martes a viernes, de 9:30 a 14:30 y de 16:00 a 19:00 horas
Usuarios (2019)	653
Entradas de residuos (KG) (2019)	90.183

**FONTANERIA Y CALEFACCION
DAVID
TLF: 609231182**



**INSTALACION Y MANTENIMIENTO
DE FONTANERIA Y CALEFACCION
PRESUPUESTOS SIN COMPROMISO
ARENILLAS DE EBRO
VALDERREDIBLE**

POSIBILIDAD DE FINANCIAR SUS INSTALACIONES

TLF: 609231182



TeleClub

San Martín de Elines



@teleclub.sanmartin



Teleclub San Martín de Elines



¡Siempre hay un motivo por el que brindar!



KONICA MINOLTA

DEVELOP

Multifuncionales Copiadoras Impresoras láser
Sistemas de impresión color y monocromo

INFOCOSA SL

Tfno. y fax 942345036 – 942320017

Avda. Cardenal Herrera Oria, 120 – 39011 SANTANDER

infocosa@infonegocio.com



3

Microrrelatos Vallucos 2020

Microrrelatos Vallucos 2020

RÍO EBRO

RIO EBRO

Valderredible:
Donde el Silencio se Escucha



MOLINO TEJADA

Coordinador del proyecto: Aristos Tejada Kemiji

CONVOCATORIA DEL III CONCURSO DE "MICRORRELATOS VALLUCOS"

El Molino Tejada, al convocar este III Premio de Microrrelatos Vallucos 2020, pretende fomentar la creación literaria a través de la narración corta (microrrelato) entre el mayor número posible de escritores amantes del Valle de Valderredible (Cantabria), para que así la comunidad valluca comparta sus historias, poemas, convicciones, visiones, perspectivas, anécdotas y, por supuesto, opiniones. La participación en este concurso es libre para todos aquellos ciudadanos del mundo que estén interesados en participar en este concurso de Microrrelatos del Valle de Valderredible.

TEMA, REQUISITOS Y PLAZO DE PRESENTACIÓN DE LOS TRABAJOS

El tema versará sobre **El Ebro y Valderredible**

1- Los microrrelatos presentados deberán reunir las siguientes condiciones:

- Estar escritos en lengua castellana o inglesa, ser inéditos en cualquier lengua, no haber sido premiados (en todo o en parte) en otros certámenes.
- Tener una extensión máxima de 500 palabras, a doble espacio y letra cuerpo 12.
- Debe figurar nombre del escritor/a y título de su obra, email y localidad desde donde envía el microrrelato.
- No hay restricciones de edad para los autores.
- Cada participante puede enviar tantos escritos como quiera.

2- El plazo de presentación de las obras finaliza el 10 de agosto de 2020 a las 14 horas (p.m.)

Las obras deberán entregarse de manera digital en el siguiente correo electrónico y en formato PDF
artesyletras@molinotejada.com

Se confirmará el recibo de la presentación de la obra mediante correo electrónico.

DOTACIÓN Y FALLO DEL PREMIO.

- El Premio estará dotado con: **TRESCIENTOS EUROS (300 Euros)** para el microrrelato ganador.

- El fallo del jurado será inapelable y se dará a conocer **antes del 14 de agosto** en lugar y sitio que se comunicará previamente al fallo del jurado. No obstante, los premiados recibirán un email de confirmación del premio.

JURADO

- El jurado estará compuesto por personas de reconocido prestigio dentro del mundo cultural valluco y será designado por El Molino Tejada, que tendrá en cuenta para su valoración, la calidad narrativa de los trabajos presentados.

BASE FINAL

- La participación en este Premio supone la aceptación de las presentes bases.
 - El Molino Tejada es competente para resolver todas aquellas cuestiones no contempladas en las presentes bases y para interpretar las dudas que puedan surgir en su aplicación.
 - Los concursantes autorizan al Molino Tejada para publicar todas o algunas de las obras presentadas con el fin de preservar estos relatos de nuestros escritores para las generaciones venideras.
- Las publicaciones se guardarán en la Biblioteca del Molino Tejada.

Valderredible, 15 de junio de 2020



MOLINOTEJADA

Molino Tejada, **un molino del siglo XVI** afincado en las tierras pastorales de Cantabria, a la ribera del Ebro, es un retiro íntimo y una **asociación internacional** dedicada al **cultivo del arte**, la cultura y el bienestar.



RETIRO**CREATIVO**

Disfruta un programa inspirador de **retiros creativos**, desde escritura de poesía, y estudio de cine, música y fotografía hasta bienestar integral, yoga y actividades al aire libre como ciclismo, senderismo y pesca. Es un lugar para sintonizar con otras mentes sobre temas diversos, y donde los invitados fomentan un **espíritu comunitario** que informa y revive, en el acogedor ambiente de una Tertulia.



RETIRO**CORPORATIVO**

Llévate a tu equipo lejos del mundo, donde estaréis **rodeados de paz** y nadie os molestará. Puedes volar en tu jet particular y aterrizar a diez minutos del Molino. Allí encontrarás un chef personal y alojamiento para 30 personas en un espacio mágico. Aclarad las mentes y **planead el futuro**.



CELEBRACIÓN**DELAMOR**

Te ayudamos a celebrar cada ocasión importante, **vivir el momento**, y recordar para siempre esta experiencia tan especial. Sea para **bodas**, bautismos, reuniones, aniversarios o retiros corporativos, ofrecemos el entorno ideal para que tus **sueños** se hagan realidad.



NUESTRAS PROPIEDADES

Bajo el paraguas del Molino Tejada, tenemos un total de 3 propiedades para acomodar a nuestros huéspedes en todo tipo de estancias y retiros.



MOLINOTEJADA

Escondido en recónditas tierras de cultivo junto al **río Ebro**, este molino de piedra centenario es el corazón de una finca que incluye 9 suites llenas de encanto. Es un espacio idílico para encuentros con familiares y amigos, **reuniones culturales** y corporativas, sesiones de fotos de moda y rodajes cinematográficos, así como bodas inolvidables y **celebraciones de la Vida** y el Amor.



MOLINOMANOLO

Esta antiguo molino es un tesoro escondido a la orilla del río Ebro, en el valle de Valderredible, España. **El río** fluye alrededor de dos islas y los jardines privados están rodeados de sus aguas, que rebosan peces, y de una vegetación exuberante. Ofrece la **escapada** perfecta para el artista que desea escribir, pintar o, simplemente, **escuchar el silencio** saboreando una copa de buen vino.




CASATEJADA

En el **corazón** de el pueblo de **RUERRERO**, Valle de Valderredible esta casona con tres plantas con una casita adicional rodeada por una gran huerta con merendero chimenea y pilón exterior es el perfecto **escape** para una **gran familia** o grupo de amigos. La propiedad cuenta con los **cimientos antiguos** de piedra con grandes soportales icónicos de pueblo de CANTABRIA.





AYTO. VALDERREDIBLE
PL. Valderredible, nº 1. • 39220 POLIENTES
TEL. 942.77.60.02 • FAX. 942.77.61.55
www.valderredible.es
 /Ayuntamiento de Valderredible