VALDERREDIBLE

2017

PRESENTACIÓN 5
SALUDA
SALUDA DEL PRESIDENTE 7
ASOCIACIONES
PROTECCIÓN CIVIL VALDERREDIBLE 8
ASOCIACIÓN DE 3ª EDAD "VIRGEN DE LA VELILLA" 10
ASOCIACIÓN VALDELOMAR 11
SOCIAL / EDUCACIÓN
RESIDENCIA VIRGEN DE LA VELILLA 13
PASÁNDOLO BIEN CON NUESTROS MAYORES 15
OCIO Y TIEMPO LIBRE EN VALDERREDIBLE 16
COLEGIO VELILLA 17
CONSEJERÍA DE EDUCACIÓN, CULTURA Y DEPORTE 19
ECONOMÍA / EMPLEO
CAMBIAR EL MODELO, REDUCIR LOS DESEQUILIBRIOS 21
EL FUTURO DE VALDERREDIBLE 24
I JORNADAS EUROPEAS DEL PATRIMONIO VALDERREDIBLE 25
IV ENCUENTROS FILATÉLICOS 27
OBRAS PÚBLICAS 29
RESUMEN DEL AÑO AGRÍCOLA 2016-17 32
DEL CAMPO A LA BOLSA "VALLUCAS", LA "CHIP" ARTESANA 34
MEDIO RURAL 36
CONSEJERÍA DE INNOVACIÓN, INDUSTRIA, TURISMO Y COMERCIO 37
HISTORIAS DEL VALLE
ÁNIMAS DE VALDERREDIBLE. UNA PAUSA AL BORDE DEL CAMINO 39
ALGO MÁS SOBRE LA COLEGIATA 43
HISTORIAS MÍNIMAS. EL BORRO 45
LA PRODUCCIÓN DE NATURALEZA 49
LA LINGÜÍSTICA TRANSDISCIPLINARIA. 51
PÁGINAS DE NUESTRA HISTORIA. NUEVA TEJERA EN POLIENTES 53
MEMORIA DE UN VALLE 55
MATRIMONIOS NONAGENARIOS O CASI 59
PEDRO GÓMEZ GARCÍA, S.A. 61
SOCIEDAD VALLUCA 63
MUJERES DE BUSTILLO. AÑO DE 1978 65
ARTE / CULTURA
I DÍA DE LA ARQUITECTURA RUPESTRE VALDERREDIBLE 70
VALDERREDIBLE, VALLE DEL RUPESTRE 72
EL OTRO RUPESTRE 74
CONCIERTO DE NEØNIMUS EN SANTA MARÍA DE VALVERDE 75
POESÍA 76
CONCURSOS Y EXPOSICIONES 77
DEPORTE
CLUB DE MONTAÑA VALDERREDIBLE. ACTIVIDADES 2016/2017 79
II VALDERREDIBLE TRAIL 82
PEREGRINACIÓN A SANTO TORIBIO DE LIÉBANA 85
PEREGRINACIÓN A MONTESCLAROS. DÍA DE LA ROSA 89
HABLANDO DE PASABOLO TABLÓN 90
JÓVENES PROMESAS 92
LUCHA DE BRAZOS 93
AYUNTAMIENTO
PRINCIPALES ACUERDOS PLENARIOS 95
RUTAS DE VERANO EN EL VALLE 101
PRESUPUESTOS MUNICIPALES 103
CALENDARIO DE FIESTAS DE LOS PUEBLOS DE VALDERREDIBLE 2016 106
VALDERREDIBLE EN PRENSA 110
ACTIVIDADES VERANO VALDERREDIBLE 118
UN AÑO EN IMÁGENES 122

Edita: Excmo. Ayuntamiento de Valderredible. Dep. Legal: SA-474-2012. Impresión: Artes Gráficas J. Martínez.

DIRECTORIO DE SERVICIOS MUNICIPALES

ATENCIÓN AL CIUDADANO

Ayuntamiento [illegible]
[illegible]
www.valderredible.es

Secretaría de Alcaldía
[illegible] extensión 2.
[illegible]
De lunes a viernes de 9 a 14 horas

Administración municipal
De lunes a viernes de 9 a 14 horas.
Tel. [illegible] ext.1. móviles [illegible]
[illegible].

Oficina del Catastro
Cita previa [illegible] ext.56. Se atiende todos los días.
[illegible]

Registro Civil
De lunes a viernes de 9 a 14 horas

Servicios Sociales (U.B.A.S.)
Miércoles y Viernes de 9 a 15 horas.
[illegible] ext.53 y 54

SERVICIOS TÉCNICOS

Aparejador municipal
Edificio del Ayuntamiento.
Martes y Jueves de 9 a 14 horas

Transporte socio-sanitario a demanda
Lunes Villanueva de la Nía, miércoles y viernes Polientes.
Cita previa [illegible] extensión 2

Protección Civil
Servicio de emergencias municipal:
[illegible]
Emergencias [illegible]

Punto Limpio
Polientes (Bº Los Manantiales).
De martes a viernes de [illegible] y de [illegible] a [illegible] horas. Sábados de [illegible] a [illegible] horas.

Recogida de enseres
Cuarto jueves de cada mes.
Solicitud del servicio en las oficinas municipales con dos días de antelación.

Centro Cultural
Oficina de Información Juvenil y Turismo
De martes a sábado de [illegible] y de [illegible] a [illegible]. Domingos de [illegible] a [illegible].
[illegible]

CENTROS DE INTERPRETACIÓN

RUPESTRE: Santa María [illegible]
Del 1 de Septiembre al [illegible] de Noviembre y del [illegible] de Marzo al [illegible] de Junio:
Sábados, Domingos y Festivos, de [illegible] y de [illegible] horas.
Del [illegible] de Noviembre al [illegible] de Marzo:
Sábados, Domingos y Festivos, de [illegible] horas.
Del 1 de Julio al [illegible] de Agosto:
De Martes a Domingo, de [illegible] horas y de [illegible] horas.
Para grupos numerosos o [illegible] personas se abre cualquier día de la semana, previa cita.
Contacto: [illegible] Oficina Municipal de Turismo.
Más información: [illegible] www.valderredible.es
Facebook: Ayuntamiento Valderredible App: [illegible]

MUSEO ETNOGRÁFICO DE VALDERREDIBLE
De lunes a viernes de 9 a [illegible]. Otro horario consultar.
[illegible]

PIEDRA EN SECO: La Puente del Valle. Tel. [illegible]
Horario verano: De martes a domingo de [illegible] a [illegible] h.

MONTE HUEDO: Riopanero. Tf. [illegible] Horario verano:
De martes a domingo de [illegible] a [illegible].

OBSERVATORIO ASTRONÓMICO: Retortillo de Ebro (La Lora). [illegible] Cita Previa. Horario verano: viernes de [illegible] a [illegible] h. y de [illegible] a [illegible] h. Sábados de [illegible] a [illegible] h y [illegible] a [illegible] h. Domingo de [illegible] a [illegible].

SERVICIO DE ASESORAMIENTO GRATUITO A LAS JUNTA VECINALES DE VALDERREDIBLE
1º y 3º lunes de mes en las oficinas del Ayuntamiento
Contabilidad y presupuestos de los Concejos
Inventario de Bienes
Asesoría Hernando-Copete
Teléfono: 942 13 54 51

TELÉFONOS DE INTERÉS

Servicios Sanitarios
Emergencias: 061
Cita Previa Consultorio: 942 [illegible]
Médico de Polientes: [illegible]
ATS Polientes: [illegible]
Farmacia: 942 [illegible]

OTROS SERVICIOS

Servicio de Urgencias Regional: 112

Guardia Civil
942 [illegible]

Servicio de Mortes
[illegible]

Valderredible
ven
y vívelo
AYUNTAMIENTO de
VALDERREDIBLE

Presentación

En nombre de la Corporación Municipal de Valderredible, os animo a participar y a disfrutar de las actividades, que hemos organizado para tod@s los valluc@s y para quienes nos visitan.
Un saludo

Fernando Fernández
Alcalde

BAR RESTAURANTE HIJA
PURI
EN RUERRERO
-COCINA CASERA TRADICIONAL
-TRATO FAMILIAR
- ESPECIALIDADES :
COCIDO DE PUCHERO,
PATATAS CON CHORIZO,
ALUBIAS ESTOFADAS,
JAMON, JUMS,
MORCILLA, CORDERO AL HORNO
TABLA VARIADA
POSTRES CASEROS
RESERVAS 942776514
EN EL CENTRO DE
VALDERREDIBLE, A UN PASO DE
ORBANEJA DEL CASTILLO.

Saluda del PRESIDENTE

Queridos vecinos de Valderrible, recibid el saludo afectuoso que un año más tengo el placer de dirigiros a través de esta revista veraniega y que hago extensible también a los muchos visitantes que tienen la fortuna, y el buen gusto, de disfrutar de sus vacaciones en esta zona maravillosa de Cantabria.

El valle afronta una nueva temporada estival con un amplio programa de actividades festivas y de ocio pensadas en todas las edades. Es tiempo para el disfrute y la convivencia en la calle entre la gente, los de aquí y los que vienen de fuera, que seguro quedarán prendados de la hospitalidad y amabilidad de los vallucos y vallucas.

Buena oportunidad también para presumir de un territorio lleno de vida, abierto a la naturaleza y a la práctica de todo tipo de deportes. Un lugar impregnado de patrimonio por todos sus rincones, con sus singulares ermitas rupestres y sus construcciones medievales, que lo convierten en un enclave único.

Tradición, cultura, gastronomía, historia, arte, paisaje y paisanaje… Todo eso es Valderredible, una marca con mayúsculas de esta Cantabria infinita que entre todos tenemos que saber colocar en el lugar que se merece.

Ése es uno de mis grandes empeños personales, como también lo es contribuir desde el Gobierno a hacer de Cantabria una tierra más próspera y con un mejor futuro por delante. Y lo estamos consiguiendo. Quizá no todo lo rápido que nos gustaría, pero en el ambiente se palpa ya que la cosa va mejor.

Finalizo como empecé, con el abrazo a los vallucos y las vallucas y con mis mejores deseos para todos en este verano que ahora comienza.

Miguel Ángel Revilla Roiz
Presidente de Cantabria

Protección Civil VALDERREDIBLE

Queridos vecin@s de Valderredible.

Como todos los años os informamos mediante este medio de comunicación, de las principales actividades que hemos realizado y realizaremos en este ejercicio 2017.

Ante todo me gustaría agradecer, como siempre, la voluntad y la honestidad del EQUIPO DE VOLUNTARIOS DE PROTECCIÓN CIVIL, que colaboran a nivel altruista y desinteresado para ayudar a los eventos que se realizan en nuestro Valle y en otros municipios que nos soliciten ayuda. Así como el apoyo técnico y logístico en situaciones de emergencia a las unidades del 112, cuando son necesarias. A la vez quiero también agradecer el buen entendimiento y el trabajo en EQUIPO entre los voluntarios de Protección Civil y el personal del Ayuntamiento de Valderredible.

EVENTOS IMPORTANTES EJERCICIO 2017

I RUTA AÑO JUBILAR 2017: SAN MARTÍN DE ELINES A SANTO TORIBIO

La Agrupación de Voluntarios de Protección Civil de Valderredible ha cubierto la PEREGRINACIÓN desde nuestra Colegiata de San Martín de Elines hasta el Monasterio de Santo Toribio de Liébana, con motivo del año JUBILAR 2017. Atravesando en esta peregrinación las localidades palentinas vecinas de Aguilar de Campoo y Cervera de Pisuerga, para adentrarnos de nuevo en Cantabria por la zona del Puerto de Piedrasluengas.



I RUTA DEL DÍA DE LA ROSA

La Agrupación de Voluntario de Protección Civil de Valderredible ha cubierto también la RUTA SENDERISMO,

desde Polientes hasta el Monasterio de Montesclaros con motivo de la Fiesta de la Rosa, siendo una fiesta tradicional para toda la Comarca de Campoo-Los Valles.

Atravesando los bellos paisajes de la montaña de Valderredible, visualizando desde la zona de La Serna el Monte Hijedo y el entorno de Bigüenzo.

II EDICIÓN TRAIL VALDERREDIBLE

La Agrupación de Protección Civil de Valderredible, ha estado apoyando a la organización de la Prueba deportiva, de modalidad Trail, por las zonas de Camesia y las Zonas Altas del Valle realizado el día 01 DE JULIO DEL 2017, y en donde asistieron más de 300 participantes entre las diferentes categorías y modalidades.

En dicha prueba, se dotó de un Puesto de Mando Avanzando (PMA), en donde se coordinaba los diferentes grupos de acción: Grupo Seguridad – Intervención; Grupo Sanitario; Grupo Contra-Incendios; Grupo Logístico; Grupo de Apoyo Técnico.

Dicha prueba finalizó sin incidencias graves y las incidencias leves se solucionaron de forma rápida, siguiendo el protocolo de actuación.

MEDIOS – RECURSOS MATERIALES Y MAQUINARIA

Os informamos que el Ayuntamiento de Valderredible, representado por su Alcalde D. Luis Fernando Fdez. y por la Concejala de Sanidad y Protección Civil Dña. Mª del Carmen Gómez, fueron recibidos por el Excmo. Sr. Consejero de Presidencia y Justicia del Gobierno de Cantabria D. Rafael de la Sierra, para transmitirle las necesidades de MEDIOS-RECURSOS MATERIALES y MAQUINARIA de la Agrupación de Voluntarios de Protección Civil de Valderredible. Cabe destacar la solicitud de un vehículo todoterreno, así como material contra-incendios necesario, ya que somos uno de los municipios de Cantabria con altas temperaturas en época de verano y con alta probabilidad de incendios.

Desde este medio de comunicación queremos agradecer el esfuerzo que está realizando esta Consejería ya que estamos recibiendo en varias fases el material solicitado para proteger y cuidar nuestro patrimonio.

Un cordial saludo.

Asociación de tercera edad "VIRGEN DE LA VELILLA"

RICHARD ALONSO
Presidente

En el año 1992 comenzó la asociación a ponerse en marcha, ya son 25 años, y con las mismas ganas y entusiasmo los socios siguen colaborando cuando se hacen excursiones o actividades.

Esta revista nos da la oportunidad de contaros lo que venimos haciendo durante el año.

En Febrero, hemos conocido de Salamanca: Mogarraz, Ciudad Rodrigo, Peña Francia, La Alberca, etc. Una excursión muy bonita.

Este año se ha hecho un curso de Memoria y Psicomotricidad, que comenzó el 18 de Abril, con una duración de siete semanas.

También el 25 de Junio se fue al Portugal Panameño, dónde visitamos Penamacor, Monsanto, Guarda, La Venecia Portuguesa Aveiro, Lamego...En este viaje disfrutamos, entre otras cosas, de un paseo precioso en barco por el Duero, una degustación de embutidos y vino de Oporto, y para despedirnos, una comida típica deliciosa, Bacalao a la Portuguesa.

El 1 de Julio se celebró la comida de hermandad como todos los años, con una gran mayoría de socios.

En Septiembre se tiene previsto hacer otra excursión pero esta sin concretar.

Nos despedimos con un gran recuerdo a los que se fueron, y desearos un gran verano.

Asociación VALDELOMAR
Seguimos avanzando

Dentro de muy poco hará diez años que un pequeño grupo de personas nos decidimos a constituirnos como Asociación con un objetivo común, poner en valor nuestro pequeño valle, Valdelomar.

A lo largo de este tiempo hemos recopilado un archivo fotográfico del Valle, participamos activamente en los actos de la Rogativa a la Virgen de Valverde, recuperamos tradiciones como la de la peregrinación a la Virgen de la Vega en Pedrosa de Valdelucio, colaboramos con el Ayuntamiento de Valderredible en aquellas iniciativas en las que podamos ser de ayuda y sobre todo nos juntamos, nos conocemos un poco mejor e intentamos sacar adelante nuevos proyectos.

Hoy somos más de setenta. Sin embargo, algunos hace diez años no nos conocíamos, pese a vivir en el pueblo de al lado. Habrá quien diga que tampoco es para tanto. Para nosotros es una gran alegría saber que cuatro o cinco veces al año nos reunimos, disfrutamos de la compañía y nos proponemos nuevos retos, para no olvidar de dónde venimos, intentando todos juntos descubrir a dónde vamos.

LUIS HARO

Micro Floppy Informática
Concha Espina, 4 - 39200 Reinosa
942754394 correo@mfi.es

Residencia VIRGEN DE LA VELILLA



LUISA MONTERO GUTIÉRREZ

Hola vallucos:

Como cada año La Residencia "Virgen de La Velilla" continúa promoviendo distintas terapias con el fin de mantener activos a nuestros mayores.

El principal objetivo de este Centro continua siendo evitar el desarraigo de las personas mayores en su entorno. Esto se consigue a través de actividades encaminadas a prevenir situaciones de deterioro físico y psíquico de los residentes, potenciar sus habilidades susceptibles de recuperación, favorecer las relaciones grupales, mejorar la ocupación y el disfrute del tiempo libre, asegurar la adecuada administración de los medicamentos, garantizar una alimentación adecuada, mantener y mejorar el grado de autonomía de los usuarios y prestar una atención integral e individualizada a los mismos.

Dentro del área de Terapia Ocupacional cabe resaltar el desarrollo de los talleres de manejo del dinero, trabajos en papel, estimulación cognitiva adaptada a la persona, musicoterapia, juegos cognitivos y actividades rehabilitadoras. También se continúa realizando actividades de psicomotricidad, gerontogimnasia, mantenimiento funcional y terapia individual, manualidades y taller de memoria.

A estos talleres hay que sumar otra programación con actividades más lúdicas, culturales e intergeneracionales, cuyo objetivo es mejorar la calidad de vida de los residentes a través de actividades de ocio y tiempo libre.

Resaltar que a lo largo de este año se han llevado a cabo **Actividades Intergeneracionales** junto con el C.E.I.P. "Virgen De La Velilla", con el fin de promover iniciativas que permitan las relaciones entre personas de diferentes edades y fomentar los vínculos entre éstas y su enriquecimiento mutuo. El objetivo de esta actividad es mejorar la interacción y cooperación entre niños y mayores a través del intercambio de experiencias y conocimientos.

Beneficios de estas actividades:

- Los **mayores** experimentan, en el plano emocional, un aumento de su vitalidad, autoestima y sensación de ser todavía útiles para la sociedad. Se reducen también los sentimientos de soledad y aislamiento que en ocasiones se sufren durante la vejez. A nivel cognitivo, se produce una potenciación de la memoria, aumentan las oportunidades de aprender de los más pequeños y se potencian las habilidades sociales y la empatía.
- A su vez, los **niños** que interactúan con las personas de edad avanzada se forman una idea más positiva y no estereotipada de las personas mayores y del envejecimiento y tendrán menos dificultades para entenderlos. Cuanto mayor sea el contacto entre niños y mayores, mayor será el conocimiento mutuo. Gracias al contacto intergeneracional, los pequeños aprenden a valorar a sus mayores como fuente de sabiduría y experiencia y mejoran también sus habilidades sociales, especialmente la empatía y la tolerancia hacia lo diferente.

Además de todos estos beneficios, se produce también un intercambio de experiencias y transmisión de tradiciones y cultura popular y un aprendizaje por parte de los más pequeños de la historia y tradiciones de su localidad.

Por último, hacer referencia en que este año se cumplen *100 Años de Terapia Ocupacional*. En 1917 se reunían en Nueva York los primeros terapeutas ocupacionales de la historia. Gracias a ellos y a otros tantos, a día de hoy la Terapia Ocupacional se hace indispensable en muchos ámbitos y la geriatría es uno de ellos.

Pasándolo bien con NUESTROS MAYORES

Un año más el Ayuntamiento de Valderredible ha preparado una batería de actividades para nuestros mayores que se van a desarrollar a lo largo del segundo semestre del año. Estas actividades se realizarán a través del Programa de Complemento en la Vida Social en el Municipio, para lo que contaremos con el acompañamiento de dos monitoras: Teresa y Marina.

MARINA

TERESA

Todas estas actividades están destinadas a personas mayores de 65 años y se desarrollarán en los siguientes lugares: los lunes estaremos en Polientes, los martes en Villanueva de la Nía, los miércoles en San Martín de Elines y los viernes volveremos a Polientes. Las personas interesadas en participar podrán apuntarse para hacerlo en cualquiera de estos lugares y hasta la finalización del proyecto en el mes de diciembre. Para ello hay que llamar al Ayuntamiento al número 942 77 60 02-extensión 2

Este año, tendremos talleres de memoria, de manualidades, resolveremos pasatiempos juntos, comentaremos entre todos las noticias de actualidad y los viernes disfrutaremos de actividades conjuntas de niños y mayores

Como novedad, tendremos un taller a lo largo de varios meses que va a consistir en redactar, editar y encuadernar un "Libro de Recuerdos". En él contaremos cómo era el día a día en la infancia, juventud y madurez de los participantes y cómo cambiaba ese día a día según las estaciones del año. De esta forma los mayores compartirán con nosotros las costumbres y modos de hacer de antaño, cómo se divertían, cómo trabajaban, nos hablarán de útiles y maquinaria ya en desuso y de ocupaciones y profesiones que quizá ya han desaparecido para siempre.

En definitiva, queremos recoger y poner en valor una forma de vivir, sentir y relacionarse que los más jóvenes no hemos conocido y que sin su testimonio corre el riesgo de caer en el olvido. Por eso, con este taller intentaremos guardar una parte de la memoria colectiva de Valderredible que no podemos perder.

Pero preparemos lo que preparemos, no sirve de nada sin vosotros, sois la parte fundamental de este proyecto. Si todavía no os habéis apuntado, estáis a tiempo de hacerlo hasta diciembre, mes en el que termina el proyecto.

Animáos a participar, disfrutaremos de buenos ratos todos juntos. ¡Va a ser muy divertido!

Ayuntamiento
Valderredible

ACTIVIDADES PARA PERSONAS MAYORES

COMENZAMOS EL DÍA 17 DE JULIO DE 2017

LUNES	POLIENTES: Salón de Actos del Ayuntamiento
MARTES	VILLANUEVA DE LA NÍA: La Escuela
MIÉRCOLES	SAN MARTÍN DE ELINES: El Teleclub
VIERNES	POLIENTES: Salón de Actos del Ayuntamiento

HORARIO: de 11.30 a 13.30 h

OCIO Y TIEMPO LIBRE en Valderredible

HENAR



RAQUEL

Otro año más tanto los peques vallucos como los veraneantes han podido participar de nuevo en un proyecto que surge para dar respuesta a la necesidad de disfrutar del tiempo libre de los niños en el periodo de vacaciones escolares de éstos, en el que los padres deben trabajar.

Gracias a la experiencia acumulada durante estos años dedicados a este tipo de programas, nos planteamos la necesidad de apostar por un modelo educativo y una metodología que desarrolle en los niños una serie de valores a través de la realización de actividades lúdicas y recreativas y que le ayuden a utilizar su ocio y tiempo libre de forma constructiva, a la vez que satisfacen sus motivaciones e intereses.

Por otro lado, las monitoras hemos intentado adaptar los horarios y los lugares de los talleres en función de la cantidad de niños que habitan en cada pueblo. Se inició el día 17 de julio en Polientes, concretamente en el colegio C.E.I.P Virgen de la Velilla donde se celebra los lunes y viernes; los martes se desarrollan en Bustillo del Monte; los miércoles en Rebollar de Ebro y los jueves en Ruerrero. El horario que se seguirá es de 10.00 am a 14.00 pm. El final de este proyecto será a mediados de septiembre, una vez que llegue la vuelta al cole.

Queremos que todos los niños de edades comprendidas entre los 4-12 años, continúen apuntándose a realizar estas actividades y participen durante los meses de verano.

Por todo ello, creemos que es un recurso imprescindible para los niños y por ello queremos aportar y seguir aportando cada año nuestra experiencia haciendo que estas actividades sean del agrado de todos los niños que participan y disfrutan a nuestro lado.

Ayuntamiento Valderredible

COMENZAMOS EL DÍA 17 DE JULIO DE 2017

LUNES	POLIENTES: Colegio "Virgen de la Velilla"
MARTES	BUSTILLO DEL MONTE: Teleclub "El Chigri"
MIÉRCOLES	REBOLLAR DE EBRO: La Escuela
JUEVES	RUERRERO: La Casa Concejo
VIERNES	POLIENTES: Colegio "Virgen de la Velilla"

HORARIO: de 10.00 a 14.00 h

EDADES: 4-12 años

COLEGIO VELILLA

GRACIAS "PACHU" POR TU LABOR EDUCATIVA EN NUESTRO COLEGIO

NUESTROS GRADUAD@S 2017 ¡ORGULLO VALLUCO!

Caelia, Vanesa, Oihane, Samuel, Raúl, Julen, Adrián, Héctor

¿QUIERES AHORRAR EN TUS FACTURAS DE ENERGÍA?

eCAN

INSTALACIONES ELÉCTRICAS Y PROYECTOS ENERGÉTICOS

(ELECTRICIDAD, CALEFACCIÓN Y ENERGÍAS RENOVABLES)

Llámanos al 942 079 227

o escríbenos a INFO@ECANENERGIA.COM

CONSEJERÍA DE EDUCACIÓN, CULTURA Y DEPORTE

RAMÓN RUIZ
Consejero de Educación, Cultura y Deporte

El ayuntamiento de Valderredible es una de las prioridades de la consejería de Educación, Cultura y Deporte ya que en su extenso termino municipal, se encuentra uno de los patrimonios tanto históricos como paisajísticos más singulares de nuestra región. Uno de las líneas estratégicas por donde transcurre nuestro trabajo durante esta legislatura, es la de abrir cauces de colaboración con los municipios, dándoles el protagonismo que dichas entidades tienen al ser las más cercanas al ciudadano.

En ese sentido, los proyectos puestos en marcha por la consejería de Educación, Cultura y Deporte en este municipio abarcan todos los ámbitos de actuación de este departamento. Así en el ámbito de Educación, Valderredible se incluye en la Zona Educativa Preferente de Campoo, lo que implica actuaciones prioritarias en materia de formación permanente del profesorado o programas específicos para el municipio. Además el CEIP Virgen de la Velilla de Polientes, es un ejemplo de nuestra apuesta por la escuela rural, y el curso que viene mejoraremos la conectividad de la misma, ampliando su conexión a internet.

El patrimonio es uno de los hechos diferenciadores de este municipio, y por ello, apoyamos sin fisuras las iniciativas que desde la corporación municipal, se están tomando para poner en valor este legado que sin duda podemos calificar de excepcional y único. Por ello colaboramos con la celebración del I Día de la Arquitectura Rupestre que se ha celebrado el pasado 8 de julio, y diseñaremos un recorrido de la exposición fotográfica titulada “Valderredible, valle del rupestre” para que pueda ser disfrutada en distintos lugares de Cantabria, y difundir el excepcional conjunto de ermitas, necrópolis y cuevas rupestres diseminadas en distintos lugares de este territorio del sur de Cantabria.

A esta iniciativa se unen otros proyectos y programas que pondremos en marcha en los próximos meses para seguir haciendo del patrimonio un recurso de desarrollo para la comarca.

En lo que se refiere a acción cultural, destaca la participación de Valderredible en el programa de EnREDarte puesto en marcha el año pasado. Así en el 2016, este ayuntamiento albergó 6 actuaciones dentro del programa enredarte, y las actividades se han realizado en las localidades de Polientes, Espinosa de Bricia y Santa María de Valverde, y las cuatro actuaciones han sido seguidas por cerca de 700 personas.

Para la presente edición de este circuito, Valderredible tiene prevista acoger un total de 8 actuaciones: 2 espectáculos de magia, 2 Cuentacuentos, 1 concierto de música y 3 producciones de teatro, que nuevamente giraran por su término municipal llegando a Polientes y a San Martín de Elines.

Golosinas Gonsso

Se recogen encargos de pasteles y tartas

- Todo en golosinas, venta de hielo, revistas, recuerdos, regalos, juguetes, papeleria, tortas de Sta. Ana, almendrados artesanos, sobaos pasiegos; un amplio surtido de articulos al mejor precio.

Monise y Alvaro desean alegria y felicidad a todos los vallucos y a todos los que nos visitan.

Carretera general frente a la panaderia Telefono: 667071276 Polientes - Valderredible

¡¡¡ FELIZ VERANO !!!

CAMBIAR EL MODELO, reducir los desequilibrios

MARCOS FERNÁNDEZ GUTIÉRREZ
Profesor de Economía Aplicada de la Universidad de Cantabria

La recuperación económica ha llegado ya a Cantabria, por fin. Según la Contabilidad Regional, que acaba de publicar el INE, la actividad económica en nuestra Comunidad creció un 1,2% en 2014, un 2,6% en 2015 y un 2,3% en 2016. Estas cifras, sin embargo, son bastante inferiores a las del conjunto de España, que creció dos décimas más que Cantabria en 2014, seis más en 2015 y nueve más en 2016. La diferencia supone unos 210 millones de euros menos de actividad económica en nuestra Comunidad (el equivalente a una décima parte de nuestro PIB industrial). Lo preocupante, no obstante, no es el dato, sino la tendencia: como explicaré a continuación, la falta de dinamismo de nuestra economía está vinculada a la profundización de nuestros desequilibrios productivos y territoriales.

Empezaré por estos últimos. El mapa 1 muestra la creación de empleo en Cantabria entre 2013 y 2016, por municipios. En color verde se representan aquéllos donde el empleo se ha incrementado de manera importante, con una tonalidad más oscura cuanto mayor haya sido dicho incremento; en amarillo, aquéllos donde no ha habido variaciones destacadas; en naranja, los municipios donde ha disminuido el empleo; y en rojo, aquéllos donde lo ha hecho con particular intensidad. Como se observa, la creación de empleo se está concentrando enormemente en torno a Santander y los municipios más próximos. Aparte de ello, casi todos los demás municipios donde se ha creado empleo de manera significativa se encuentran en la costa, en particular en la Oriental.

En sentido contrario, entre los municipios que lideran la pérdida de empleo en los tres últimos años destacan Torrelavega (junto con otros cercanos como Reocín y San Felices de Buelna) y Reinosa, además de Marina de Cudeyo. Se encuentran en este grupo, y no es un hecho a pasar por alto, las dos ciudades que, hasta hace pocas décadas, lideraban un potente eje industrial en nuestra Comunidad. Por otro lado, en prácticamente todo el interior de Cantabria son muy pocos los municipios donde se ha creado empleo de manera significativa; de hecho, en muchos de ellos incluso se han perdido puestos de trabajo desde 2013, en gran medida por la crisis de uno de sus tradicionales recursos, como es la ganadería.

El gráfico 1, donde agrupo los municipios de Cantabria en grandes áreas, muestra el peso de cada una de ellas tanto en los nuevos empleos creados en los tres últimos años (la barra verde) como en el empleo total existente en la Comunidad (el cuadrado rojo). Como se observa, de los alrededor de 10.000 puestos de trabajo netos creados en Cantabria desde 2013 (una cifra aún muy insuficiente para revertir los alrededor de 45.000 perdidos en los cinco años anteriores), casi la mitad se concentra en la capital; otra cuarta parte corresponde a la franja de municipios próximos a la costa que va desde Miengo y Polanco hasta Astillero y Penagos (que denomino Costa central). Tanto Santander como la Costa central tienen un mayor peso en los nuevos empleos creados que en el total de los existentes, lo cual refleja que la preponderancia de estas dos áreas en la economía regional se está incrementando notoriamente. Trasmiera y la Costa oriental (con el 17,1% de los nuevos empleos) y la mucho más modesta en su dimensión económica Costa occidental (con el 5,7%) también están ganando algo de peso. Por el contrario, Torrelavega y la Cuenca del Besaya y el resto del interior de la región están perdiendo cada vez más importancia. Estas dos áreas solo están aportando, respectivamente, uno de cada 50 y uno de cada 20 nuevos empleos creados en Cantabria, muy por debajo de lo que les correspondería de acuerdo con su peso.

La economía de Cantabria, por tanto, se está inclinando cada vez más hacia la costa y, dentro de ella, hacia el centro. Es como si tuviéramos dos Cantabrias: una, por encima de la Autovía del Cantábrico y sin alejarse mucho de la A-67 o la S-10, donde la actividad reverdece tras la crisis; otra, el resto de la Comunidad (donde aún vive más de la mitad de la población y cuyo territorio representa nada menos que el 95% de la superficie regional), que muestra un estancamiento o, en determinados casos, un declive que se profundiza. El creciente desequilibrio territorial de Cantabria lleva consigo, además, un no menos preocupante desequilibrio productivo, el cual explicaré a continuación.

Mapa 1. Variación del número de puestos de trabajo (2013-2016), por municipios

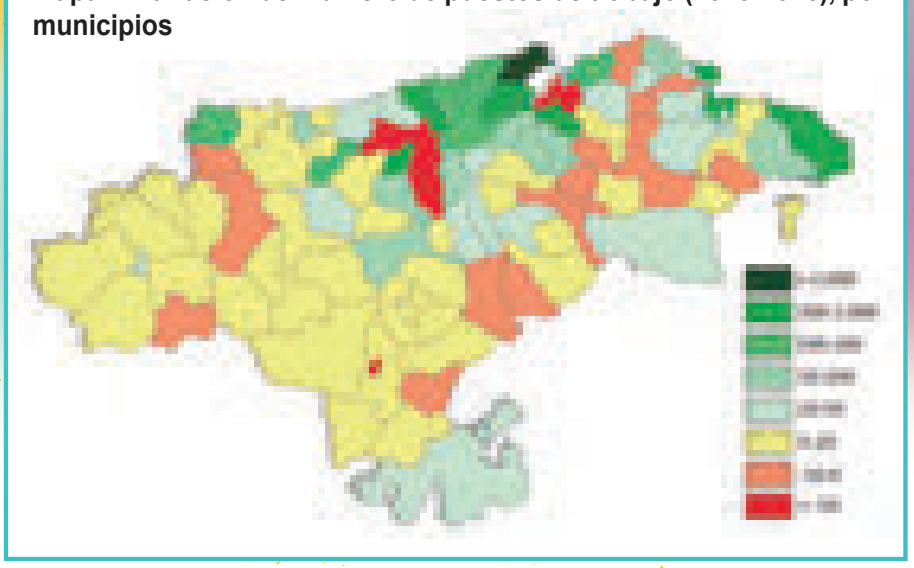

Fuente: elaboración propia, con la orientación de mi compañero y amigo el Prof. Jose Manuel Alonso, a partir de datos de la Seguridad Social.

"En este contexto, es reseñable el relativamente buen dato de Valderredible, que como se observa en el mapa ha sido uno de los pocos municipios del interior capaz de crear empleo de manera significativa en los últimos tres años, incrementando el número de puestos de trabajo existentes en el municipio en más de 20. No obstante, aunque se trata de un buen dato, no hay que olvidar que Valderredible acumulaba muchas décadas de pérdida de actividad económica, despoblación y abandono, de manera que aunque los buenos datos recientes suponen un importante cambio de tendencia y un alivio de dichos problemas, la magnitud de éstos hace necesario continuar insistiendo y reforzando las actuaciones que sirvan para dar la vuelta al declive del municipio".

El gráfico 2 muestra el peso de varios sectores de actividad en los nuevos empleos creados en Cantabria en los tres últimos años (la barra roja) y en el empleo total existente en la Comunidad (el cuadrado verde). Hay dos sectores cuya contribución a los nuevos puestos de trabajo es claramente muy superior a la que les correspondería de acuerdo con su peso en el empleo existente: la hostelería, con el 17,7% de los empleos creados desde 2013; y las actividades administrativas y servicios auxiliares, con el 16,1%. Son, por tanto, los dos sectores hacia los que se orienta exageradamente la actividad económica que se está generando en Cantabria. Actividades, por lo general, con baja productividad y valor añadido. Por el contrario, otras actividades con elevada productividad como son la industria y los servicios incluidos en la categoría denominada otros servicios privados (que recoge, en general, actividades que requieren una elevada cualificación) están perdiendo peso. La industria y los servicios intensivos en conocimiento son las actividades que lideran las economías de las regiones más exitosas de Europa. En cambio, en Cantabria, la industria solo ha contribuido a crear el 0,1% de los nuevos empleos; es decir, prácticamente nada. Algo mejor le ha ido a la rama donde se incluyen los servicios de mayor productividad, que ha aportado el 12,8% de los nuevos puestos de trabajo, si bien por debajo de su peso en la economía regional. Por otro lado, el sector primario, otro de los puntales tradicionales

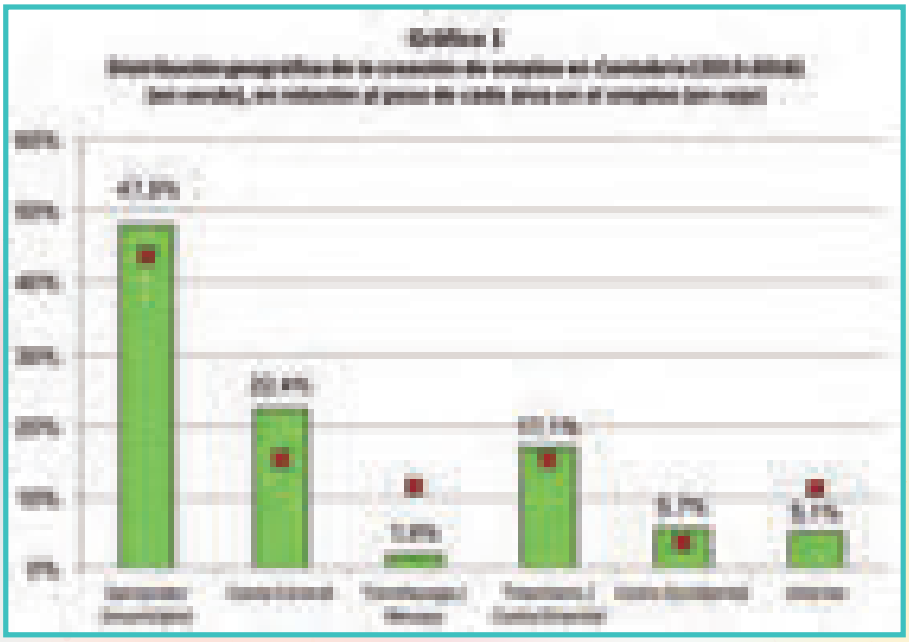

Fuente: elaboración propia a partir de datos de la Seguridad Social

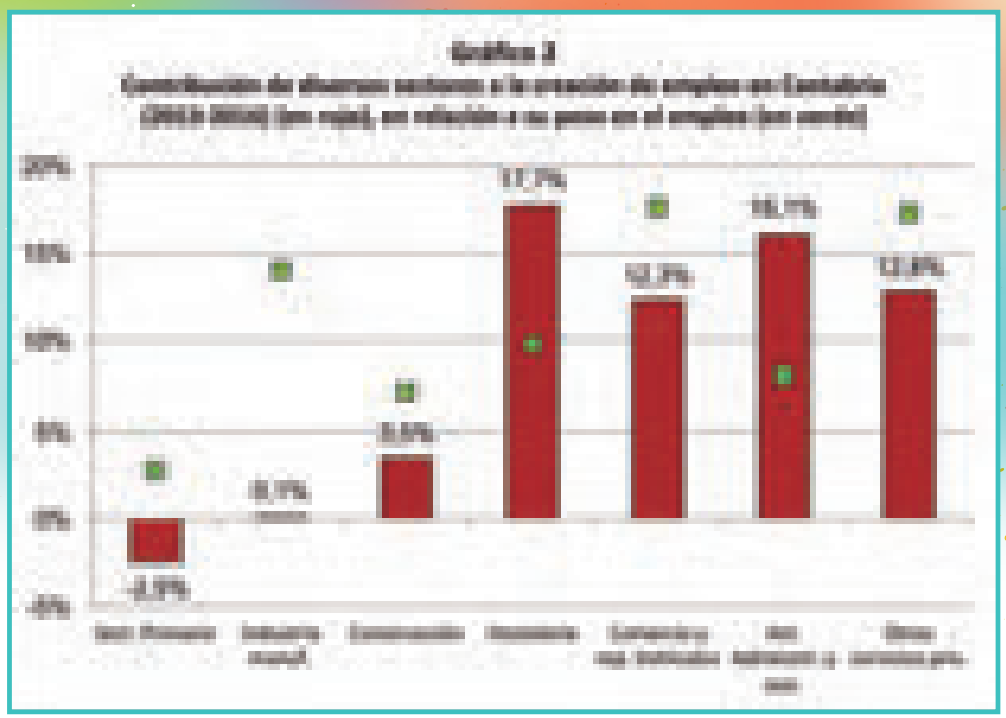

Fuente: elaboración propia a partir de datos de la Seguridad Social

de nuestra economía, aunque muy venido a menos desde hace décadas, no solo no está contribuyendo a la creación de puestos de trabajo, sino que los está perdiendo. En el último año, el valor medio de la producción de un trabajador español (la productividad) aumentó un 0,5%, lo cual es muy poco. Pues bien, en Cantabria no solo no aumentó sino que se redujo un 0,4%. Esto no significa que los cántabros con un empleo trabajemos menos, sino que nuestra economía se está orientando cada vez más hacia actividades que aportan menos valor, llevan asociada una menor remuneración y, con ello, tienen menor capacidad para impulsar otras actividades y el conjunto de la economía.

Los datos reflejan, en resumen, que el crecimiento económico que está teniendo lugar en Cantabria está profundizando los preocupantes desequilibrios territoriales y productivos existentes en nuestra Comunidad. Llevamos décadas perdiendo lo que en su momento fueron los buques insignia de nuestra economía y que la situaban tradicionalmente entre las más avanzadas de España: la industria y el sector primario. El problema es que no se está produciendo un relevo adecuado, el cual debería estar liderado por actividades de alta productividad y valor añadido tanto en los servicios como en la industria, como ocurre en todas las regiones avanzadas de España y de Europa. Nuestra economía, que hace 30 años contaba con una producción por habitante un 5% inferior a la media estatal, está ahora un 10% por debajo. En este tiempo, Cantabria se ha inclinado demasiado hacia la costa y, en paralelo, ha otorgado un protagonismo excesivo a los sectores hacia los que ésta se ha orientado, como el turismo, la construcción y, en general, actividades de bajo valor añadido. Mientras, el interior ha quedado cada vez más vacío de actividad económica, de empleo y de población joven, y nuestro otrora potente eje industrial Besaya-Campoo ha sufrido un tremendo declive. Santander y los municipios de su entorno han quedado como prácticamente el único polo relevante de actividad económica, no por su capacidad para atraer actividades de alto valor añadido en la industria y los servicios de alta cualificación (claramente insuficiente), sino por la ausencia de otros polos siquiera remotamente comparables.

Los vientos de la economía soplan ahora favorables. Es buen momento para repensar los cimientos de nuestra estructura productiva, con un horizonte a largo plazo. Para que no vuelva a derrumbarse con el primer temporal. Para tratar de potenciar una especialización más en línea con la de las regiones más avanzadas de España y de Europa, en lugar de caminar hacia la de las más atrasadas. Para impulsar la existencia de múltiples ejes de actividad económica en nuestra Comunidad en lugar de uno solo, y para favorecer con ello también una mayor diversidad productiva, aprovechando múltiples potenciales. Para evitar que el interior de la región se convierta en uno de los desiertos más verdes y más bonitos del mundo. Es importante plantearse todo ello porque Cantabria necesita algo más que mes y medio al año de avalancha de turistas, chalets inundando la costa y jóvenes cualificados haciendo las maletas. Somos capaces de hacer cosas más valiosas, actividades con mucho más potencial para impulsar el empleo y la calidad de vida en nuestra Comunidad. ¿Por qué no intentarlo?

EL FUTURO de Valderredible

RAFAEL de la SIERRA
Consejero de Presidencia y Justicia

Valderredible es un municipio grande por su extensión, pero sobre todo por su historia, por las personas que la han construido y la siguen creando y por su importante riqueza natural y cultural, manifestada en sitios de extraordinario interés como el espacio natural Monte Hijedo, el rio Ebro a su paso por el valle, las abundantes iglesias rupestres, como Santa María de Valverde o Arroyuelos, los numerosos vestigios de la ocupación prerromana o los importantes restos de iglesias románicas –San Martín de Elines y San Martín de Valdelomar-, que lo hacen un lugar único y excepcional.

Sin embargo la situación dista mucho de ser la idónea, pues el valle se ha visto afectado durante varios años por un profundo proceso de despoblamiento, una grave problemática que afecta al medio rural de todo el país. Por eso, el reto demográfico, que incluye el envejecimiento, forma parte de las preocupaciones de sus responsables municipales y está en la agenda política del Gobierno de Cantabria, que tiene muy presente la necesidad de implantar medidas para hacer frente a esta grave lacra que supone la pérdida de población de los pueblos y la desaparición de los mismos por la falta de relevo generacional.

En ese sentido, sobre todo recientemente, ambas administraciones han tomado decisiones estratégicas de gran interés en dos aspectos fundamentales: en primer lugar, mejorando sustancialmente las comunicaciones, con una red de carreteras aun en construcción que acerque Valderredible a los núcleos importantes de población; y en segundo lugar, dotando a sus habitantes de los servicios esenciales a los que tienen derecho.

Estas decisiones colaboran, sin duda alguna, a que Valderredible pueda explotar unas potencialidades únicas para enfrentarse al reto demográfico. Y, desde ese punto de vista, hay que destacar que, al mencionado patrimonio histórico, natural y cultural, se une un sector agroalimentario de enorme potencial en fase de aprovechamiento y desarrollo.

Un potencial que tiene conexiones importantes con el sector primario, el industrial y de servicios, y que consideramos trascendental, como actividad económica, como instrumento para potenciar el valor del medio rural y como yacimiento de empleo que permita fijar la población en ese ámbito.

Por nuestra parte, en la Consejería de Presidencia y Justicia siempre hemos tenido clara la necesidad de poner los medios para que nuestra población permanezca, si lo desea, en el medio rural en que tradicionalmente se siente integrada, y para ello es necesario hacer de nuestros pueblos lugares más prósperos y, en consecuencia, apoyar a los ayuntamientos para conseguirlo, como administración más cercana. Y, para ello, somos conscientes de que es necesario el apoyo en medios, económico y de gestión, así como la dotación de herramientas que garanticen afrontar los retos y exigencias del siglo XXI.

Hemos consolidado para ello el Fondo de Cooperación Local, un compromiso indispensable de este Gobierno, para proporcionar a los ayuntamientos una importante fuente de financiación directa, no sujeta a una finalidad concreta, que les permite establecer sus propias prioridades de gasto y desarrollar su autonomía municipal.

En la misma línea, se está desarrollando la plataforma técnica necesaria para apoyar a nuestros ayuntamientos en la implantación de la Administración Electrónica, otro ejemplo de la redefinición del papel institucional del Ejecutivo en apoyo a los servicios que se prestan desde los ayuntamientos en beneficio de los vecinos.

Por todo ello, creo que Cantabria y Valderredible ofrecen grandes posibilidades de futuro a quienes creen en ellos, como lo hago yo y todo el Gobierno de Cantabria en su conjunto, y os animo a continuar esta labor con la certeza de que el Gobierno de Cantabria es sensible a los anhelos e inquietudes de los vecinos de este gran valle.

Agradezco la oportunidad que me brinda esta publicación para saludar a todos los vecinos de Valderredible y a todos aquellos que visitan sus maravillosos pueblos.

I JORNADAS EUROPEAS DEL PATRIMONIO Valderredible

Valderredible acogió el pasado mes de septiembre la celebración de las primeras Jornadas Europeas del Patrimonio como una oportunidad de conocer y promocionar el patrimonio cultural y natural de nuestro territorio. Organizadas por la Fundación Botín, el Ayuntamiento de Valderredible y el Gobierno de Cantabria, y contaron con la colaboración del Centro de Interpretación de arquitectura rupestre de Santa María de Valverde, de los Centros de Visitantes de la Piedra en Seco y del Monte Hijedo, del Museo Etnográfico de Valderredible y del Observatorio Astronómico de Cantabria. Al ser la primera edición en la que el Ayuntamiento de Valderredible se incorporaba a las Jornadas, Polientes congregó la ceremonia de izado de la bandera europea,.



A lo largo de dos días, de puertas abiertas y visitas guidas por el valle, los asistentes pudieron conocer los elementos emblemáticos de nuestro patrimonio gracias también a un grupo de voluntarios que facilitaron el acceso y la interpretación de dichos elemento. De esta manera, se mostró la extraordinaria riqueza cultural y natural del valle alto del Ebro a través de cuatro rutas alternativas: la ruta de las iglesias rupestres con la mayor densidad de España de iglesias excavadas en la roca; la ruta de las iglesias románicas de la que forma parte San Martín de Elines, una de las cuatro colegiatas románicas de Cantabria; la ruta del paisaje, entre robledales, hayedos y encinares que acompañan al Ebro y sus afluentes, contempla 3 miradores y 6 puntos de interés; y la ruta del patrimonio natural, centrada en el Monte Hijedo, considerado como uno de los robledales/hayedos más importantes de la Cordillera Cantábrica, y que se encuentra en excelentes condiciones de conservación, tanto ecológica como forestal.

Las Jornadas Europeas del Patrimonio son un programa creado por el Consejo de Europa en colaboración con la Unión Europea desde 1991.

ALLENDE SALCEDO MANTENIMIENTOS OCCIDENTE,S.L.

MANTENEDOR AUTORIZADO BAXIROCA.
SERVICIO TÉCNICO OFICIAL DE DE-DIETRICH.
SERVICIO TÉCNICO OFICIAL DE ROCA SANITARIO.

REPARACIÓN Y REVISIÓN DE CALDERAS
Y QUEMADORES DE GAS Y GAS-OIL.

OFICINAS Y ALMACENES:
VALLE DE POLACIONES S/N
39300 TORRELAVEGA

TELÉFONO: 942- 89 66 50

CALEFACCIÓN BAXIROCA

IV ENCUENTROS FILATÉLICOS



Ya son cuatro las ediciones de estos Encuentros que nacieron con el ánimo de intercambiar opiniones e informaciones entre las diferentes Federaciones Filatélicas participantes. La idea surgió de la Agrupación Filatélica de Barakaldo quien apoyada, desde un primer momento, por la Asociación Filatélica de Portugalete, presentaron un proyecto a las Federaciones Vasca y Cántabra, quienes no solo la vieron con buenos ojos, si no que abrieron las puertas para que otras Federaciones Regionales participaran. Desde entonces se ha ido creciendo paulatinamente en número de participantes, alcanzando, en la actualidad, el medio centenar de filatelistas, venidos de toda España, que se reúnen en estos Encuentros.

Montesclaros ha sido el lugar de encuentro y cita anual obligada, en la que la filatelia es la protagonista pero en esta ocasión, nuestro Valle, Valderredible, los días 3 y 4 de junio, acogió varias de las actividades programadas en el desarrollo de este encuentro, donde el Románico volvió a ser el protagonista, sin olvidar la Arquitectura Rupestre-Religiosa y otras actividades de interés cultural como el Folklore.

De esta manera el salón de plenos del Ayuntamiento de Valderredible acogió una muestra filatélica y una conferencia a cargo de Begoña Imaz de ESEBA. Igualmente la música más popular de la comarca, rabel y pandereta, sonó gracias a las Asociación cultural de rabelistas campurrianos, quienes ofrecieron un concierto a los asistentes.

tejados
tejados
casas rústicas
reformas en general
casas rústicas
CONSTRUCCIONES
JAIMÁ
Tf. 942 776 477 • 942 101 971
Móv. 677 568 850 • 628 757 407
Fax. 942 776 477
Email: jaimaconstrucciones@hotmail.com
C/ El Portal, 5 • 39888 BO
Valderredible • Cantabria
JAIMÁ

OBRAS PÚBLICAS

JOSÉ MARÍA MAZÓN
Consejero de Obras Públicas y Vivienda

En lo que llevamos de legislatura la Consejería de Obras Públicas y Vivienda está ejecutando en Valderredible un importante proyecto de mejora de varias carreteras autonómicas, que suma una inversión de 1,5 millones de euros, con un plazo de ejecución de diez meses. Las obras incluidas en este proyecto consisten, con carácter general, en el acondicionamiento de la plataforma, la mejora del drenaje y la señalización de las carreteras de acceso a Arcera, Navamuel, Bustillo del Monte, Loma Somera, Villamoñico y Cubillo del Ebro.

El proyecto global supone la mejora de la capa de rodadura y la instalación de un nuevo balizamiento y señalización de dichas carreteras.

Concretamente, ya se encuentran en marcha las obras en las carreteras autonómicas de acceso a Bustillo del Monte y Loma Somera, donde ya se encuentra prácticamente concluida la instalación del drenaje transversal y, a primeros del próximo mes de julio, se afrontará el triple tratamiento superficial. La inversión global en estos dos viales asciende a 990.416 euros.

Próximamente también dará comienzo la instalación del drenaje transversal, junto con las actuaciones en la carretera de acceso a Arcera.

La intención desde el departamento de Obras Públicas es terminar las obras con antelación al plazo de ejecución propuesto por la Administración, antes de concluir el próximo mes de octubre, en previsión de la llegada del invierno y las consiguientes inclemencias meteorológicas.

Paseo peatonal entre Ruerrero y la ermita rupestre de Cadalso

La Consejería de Obras Públicas y Vivienda llevará a cabo la construcción de un paseo peatonal entre Ruerrero y la ermita rupestre de Cadalso.

El proyecto tiene un presupuesto global de 380.445 euros y un plazo de ejecución de seis meses

De esta forma, se establecerá un recorrido seguro, entre las localidades de Ruerrero y Cadalso, a lo largo del margen derecho de la carretera CA-275, facilitando así la visita a la ermita rupestre de Cadalso, en respuesta a una demanda de los habitantes de esta comarca cada vez más significativa.

Igualmente, se ha contemplado la construcción de un parking, de 10 plazas, a la entrada del pueblo de Cadalso, junto a la ermita declarada Bien de Interés Cultural, para facilitar el aparcamiento de los vehículos visitantes.

En resumen, las actuaciones que se recogen en el presente proyecto están orientadas a conseguir los siguientes objetivos específicos: favorecer la movilidad entre los habitantes de Ruerrero y Cadalso; incentivar los desplazamientos sostenibles en detrimento del vehículo; mejorar las infraestructuras del municipio y adecuar la zona de la ermita, declara Bien de Interés Cultural.

Por ello, en todas las actuaciones que se lleven a cabo se intentará provocar la mínima afección posible.

Entre las premisas establecidas para la definición del proyecto, cabe destacar la búsqueda de un trazado lo más directo posible entre los puntos de origen y destino, así como facilitar su implantación con el menor coste.

La senda peatonal propuesta en este proyecto se compone de un carril peatonal de 1,80 metros de ancho y una distancia de seguridad con la carretera de 0,50 metros. A lo largo de la senda se colocaran bolardos reflectantes cada 25 metros para asegurar la delimitación del carril y evitar que los vehículos invadan senda objeto del proyecto.

Por otro lado, se llevará a cabo la construcción de un tramo de acera en Ruerrero, con una anchura de 1,80 metros, en el margen izquierdo de la carretera CA-275, hasta llegar a la marquesina ubicada al final de la localidad, con una longitud de 187 metros. Está acera se ejecutará con un pavimento similar al instalado en otros puntos de la localidad.

La sección tipo de la explanada que conformará la senda peatonal estará compuesta por una capa de rodadura, de tipo mezcla bituminosa, de 4 cm. de espesor, con los aditivos necesarios para obtener una terminación en color rojizo.

Para la capa de rodadura del parking se utilizará el mismo tipo de mezcla bituminosa, pero con acabado en color negro.

Para el revestimiento de los taludes del terraplén se extenderá una capa de tierra vegetal, con la correspondiente hidrosiembra.

Además, se llevará a cabo la restitución del vallado de cerramiento de fincas particulares previamente retirado en el nuevo límite una vez ejecutada la obra lineal. También Se pintarán las correspondientes marcas viales a lo largo de toda la senda peatonal, de forma que quede perfectamente una mejor separación entre carretera y senda peatonal, se colocarán bolardos de caucho cada 25 metros.

Además, se repondrán todas las señales verticales, retiradas al inicio de la obra para la correcta ejecución de los trabajos, ubicándolas en el mismo punto kilométrico.

En el tramo de acera de Ruerrero se instalará una nueva iluminación, con farolas de poliéster reforzado con fibra de vidrio, de 9 metros de altura, con lámpara de vapor de sodio de alta presión, similares a las instaladas en la carretera de acceso al pueblo.

Rehabilitada la cubierta de la antigua escuela de Población de Abajo

La antigua escuela de Población de Abajo, transformada en local de reunión de la Junta Vecinal, ha sido objeto de mejora con la rehabilitación de dicho inmueble.

El proyecto realizado ha incluido la reparación de todo el tejado, con una superficie total de 132 metros cuadrados, la construcción de nuevos aleros y forjado de arquetas de madera en todo el tejado y la colocación de aislamiento térmico.

Además, se han renovado los sistemas de conducción de las aguas procedentes de lluvia y se han ejecutado pequeños acondicionamientos interiores.

PANADERIA
Rodríguez Arenas
HORNO DE
ESPECIALIDAD EN HORNAZOS
Teléfono 942 77 63 07 • RUERRERO - VALDERREDIBLE
Con nuestros deseos de alegría y felicidad a todos los vallucos y a los que nos visitan


CASA MICOTÉ

RESUMEN DEL AÑO AGRÍCOLA 2016-17

CHEMA

La climatología ha sido protagonista de este año agrícola en Valderredible: Hemos sufridos largos episodios de sequía con escasa precipitaciones y casi ausencia de nieve, acompañados por pocas pero fuertes heladas y altas temperaturas. Todo ello ha tenido su incidencia en la producción agrícola y en nuestra ganadería.

La campaña comenzó en octubre con las siembras del cereal de otoño con mucha sequía, por la escasa lluvia caída durante el verano, lo que casi impedía arar el terreno. Entre los meses de Julio, Agosto y Septiembre la precipitación no llegó a los 15 litros/m² en la estación meteorológica de AEMET en Cubillo de Ebro. Así, las primeras siembras de las vezas y trigos se hicieron en seco. Después empezó a llover y se pudo sembrar todo el que se quiso, en buenas condiciones. En los meses de Octubre, Noviembre y Diciembre se acumularon 96,7 l/m² ; no una cantidad que aliviase el déficit que existía pero que permitió que la siembra de otoño acabase con buen pié.

El invierno comenzó seco, siguió seco y finalizó sequísimo: no nevó apenas nada en todo el invierno y llovió poquísimo. En Enero solo cayeron copos los días 12 y 13 y la precipitación de todo el mes fue de 28,2 l/m². Otros dos días en Febrero chamuscó la nieve de blanco de forma tímida nuestros campos y la precipitación, de 71 l/m², se concentró principalmente en la primera quincena. El invierno termina en Marzo, un mes tradicionalmente húmedo, con 40,9 l/m².

Las consecuencias las hemos venido acarreando en la primavera, que ha apuntado con muy poco pasto para el ganado. Para la pradería natural ha sido horrible y no ha habido casi cosecha de prado natural. Se puede calcular que ha habido menos de la mitad, casi 1/4 parte de un año normal. Las consecuencias las acusaremos los ganaderos durante todo el año. Además, los que venden el forraje también van a sufrir sus efectos porque no van atener casi ingresos.

Al principio de la primavera tampoco llovió, solo a finales de abril (11,8 l/m²) y el mes de mayo (78,3 l/m²), lo que fue ya tarde para los cultivos de pradera natural. Para las vezas se arregló bastante. En el monte se quiso arreglar el pasto del ganado pero poca cosa, no llegó a hacer nada. En Junio se

alcanzaron un total de 100,9 l/m² en Cubillo de Ebro, fundamentalmente por la monumental tormenta del día 19 cuando en apenas 3 horas se miden 67,5 l/m².

La siembra de patata y maíz se ha hecho en condiciones buenas. Se ha podido sembrar bien y a tiempo, con buen tempero. La nascencia, quitando casos puntuales, ha sido buena. Ello ha producido buenos campos de maíz y patata. Al haber poco forraje, los ganaderos que siembran maíz se van a aprovechar de ello y los que lo vendan va a poder hacerlo previsiblemente con un buen precio en principio. Con respecto a la patata, al contrario que el año pasado, se espera un año desastroso en cuanto a precios, hay mucha siembra en España y toda Europa. En general se espera un buen año de producción, pero un mal año de precios.

Respecto al cereal (trigo, avena, cebada y centeno) que es de secano, el invierno ha sido fabuloso porque la poca pluviosidad les ha venido bien, muy al contrario que con el pasto, y han estado muy sanos, muy buenos. Todo esto hasta última hora, ya que a finales de abril y primeros de mayo vinieron unas heladas fortísimas y los trigos que estaban muy adelantados se helaron y se van a quedar cortos. Los demás van a tener una buena producción. Por ahora los precios del cereal van al alza.

Con respecto al girasol y la colza, que son cultivos todavía minoritarios en el valle, tienen buenas previsiones de cosecha.

La crisis del ganado lechero sigue las pautas de años anteriores; quizá ha mejorado un poco porque, por lo menos, se les está recogiendo la leche con mas o menos orden, pero los precios están por debajo de lo que sería aceptable. Ha bajado el consumo de carne de vacuno y esto hace que su venta sea mas lenta. Se está vendiendo un poco por encima del año pasado pero todavía por debajo de precios aceptables. En el ganado equino los precios se mantienen bastante bien, quizá algo superiores al pasado año.

Debido a la poca recolección de forraje, la veza y la hierba se están cotizando al alza. Esto es bueno para el vendedor pero malo para la mayoría de los ganaderos vallucos, que se van a ver necesitados de este forraje para la invernada.

DEL CAMPO A LA BOLSA

"Vallucas", la "chip" artesana made in Valderredible

Vallucas
PATATAS FRITAS

¿Existe algún alimento tan cotidiano y omnipresente en bares y picoteos como son las denominas "Chips"? Pues a partir del otoño, aprovechando la nueva cosecha de patatas, saldrán al mercado las primeras "chips" vallucas, las patatas fritas y artesanas.

El arraigo a la comarca de Campoo- los Valles, llevó al creador de "Vallucas", David Fernández, a buscar alternativas de empleo a través de la innovación y la transformación de los recursos de la zona, centrando el estudio en la patata de Valderredible producto de reconocido prestigio y calidad que además cuenta con agricultores adheridos a la certificación CC (Calidad Controlada).

"Vallucas" entrará en el mercado local y regional abarcando también a las comunidades limítrofes, País Vasco, Asturias y norte de Castilla-León, con una bolsa de 60 gr y posteriormente la idea es ir añadiendo nuevas líneas en las que ya están trabajando como la patata ecológica, bolsas de distintos gramajes, otros tipos de envasados, patata pelada y cortada… así como otro tipo de actuaciones en el local de cara a la futura clientela.

Ubicada la fábrica en la localidad de Villanueva de la Nía, concretamente en un antiguo almacén de patatas y aperos de labranza que se ha acondicionado para tal efecto, esta nueva empresa inicialmente cuenta con una plantilla de 3 empleados, el socio promotor y 2 operarios más, aunque sin duda tendrá una gran incidencia sobre la generación de empleo indirecto: agricultores, comerciales, hostelería y restauración.

La maquinaría que compone el obrador consta de una línea de frito y otra de envasado, la de frito consiste en una peladora, una cortadora y una freidora industrial, con varias cintas de alimentación del producto. Y la de envasado consta de una envasadora formadora de bolsas y varias cintas de transportes de producto.

MATERIAS PRIMAS DE CALIDAD

La materia principal, sin duda alguna, es la patata de la zona, concretamente de la variedad agria con el certificado CC, dado que



el clima y las características del suelo de este municipio son ideales para su cultivo consiguiendo un producto de excepcional calidad, con unos valores organolépticos que lo diferencian de los que se producen en otros lugares del mundo. Y es que la patata de Valderredible se caracteriza por ser apropiada para cualquier uso, pero especialmente adecuadas para freír.



La segunda materia prima utilizada en la fabricación de las patatas fritas es el aceite de primera calidad a la que se suma la sal, también de primera calidad.

Deseamos desde aquí, mucha suerte a este nuevo proyecto y estamos deseando probar las "Vallucas", que sin duda se convertirán en un todo un referente indispensable en nuestros aperitivos.

MEDIO RURAL

JESÚS ORIA
Consejero de Medio Rural, Pesca y Alimentación

Resulta muy gratificante presentar el nuevo número de "Valderredible", la revista municipal que divulga las numerosas actividades que desarrollan los pueblos vallucos a lo largo de los meses de verano, además de informar de los importantes recursos naturales y culturales que aguardan a sus visitantes.

Para quienes creemos en un medio rural dinámico e innovador, Valderredible es un buen ejemplo de las posibilidades que brinda la interrelación entre la naturaleza, el patrimonio cultural y el sector agroalimentario, como alternativa a la despoblación y a las dificultades que genera su carácter de municipio periférico.

En ese sentido, desde la Consejería de Medio Rural, Pesca y Alimentación estamos promoviendo una atención específica a este valle con diferentes actuaciones que persiguen mejorar la calidad de vida de sus vecinos y la fijación de la población a partir de nuevas posibilidad de empleo y activad económica.

Por un lado hemos iniciado el proceso para dotar de protección a Monte Hijedo y Bigüenzo, uno de los robledales mejor conservados de la Cordillera Cantábrica y, por extensión de la Península Ibérica, con el fin de que forme parte, en un plazo prudente, de la Red de Espacios Naturales Protegidos de Cantabria. Se trata de un área natural que dispone de un elevado potencial para la atracción de nuevas actividades de ocio y tiempo libre, y que desde el Gobierno de Cantabria deseamos mimar y dotar de medios que aseguren su pervivencia en el tiempo como recurso natural de uso público.

Con el inicio del proceso de elaboración de este Plan de Ordenación de los Recursos Naturales, incorporamos a la Red de Espacios Protegidos un territorio de alto valor ecológico, a la vez que promovemos su dinamización y desarrollo socioeconómico. De igual manera, el arranque de estos trabajos supone la protección definitiva frente a la amenaza del fracking, dando así satisfacción a la demanda de los habitantes del valle.

Por otra parte, en el presupuesto de la Consejería para este año hemos apostado de una forma específica por Valderredible a través de un Plan de Dinamización que vamos a promover conjuntamente con el ayuntamiento y la Fundación Botín. El objetivo de este proyecto es mejorar las condiciones de empleo y desarrollo de nuevas actividades socioeconómicas en el valle. Así desde nuestra Oficina de Calidad Alimentaria (ODECA), además de financiar como todos los años la Feria Agroalimentaria que se celebra en el paraje de La Velilla, se está diseñando un programa de actuaciones en materia de promoción de los productos agroalimentarios vallucos que va a mejorar su visibilidad y su capacidad de llegar mejor a los mercados y a los consumidores regionales y nacionales.

Los ejemplos anteriores son una muestra de la apuesta que realiza la Consejería de Medio Rural, Pesca y Alimentación con este municipio, convencido como estoy del gran potencial de futuro que alberga el Sur de Cantabria. Solo me queda felicitar al equipo de gobierno municipal por el notable esfuerzo que hacen cada año para que esta publicación vea la luz, y desear que todos disfruten con la lectura relajada de sus contenidos.

CONSEJERÍA DE INNOVACIÓN, INDUSTRIA, TURISMO Y COMERCIO

A lo largo de la presente legislatura, la Consejería de Innovación, Industria, Turismo y Comercio ha venido realizando una serie de inversiones en materia de infraestructuras de transportes y telecomunicaciones, en Valderredible.

En **los últimos dos años se ha invertido un total de 1500 euros** en reparaciones de apartadero con marquesina en el municipio.

Está previsto realizar una **nueva actuación de reparación y mantenimiento** de las marquesinas de la zona sur de Cantabria, entre las cuales se encuentran las **10 marquesinas** existentes en el municipio

Marquesinas existentes:

FRANCISCO MARTÍN
Consejero de Innovación, Industria, Turismo y Comercio

MARQUESINAS

Nº	Nombre	Municipio	Localidad	Nombre Parada	Vía	Denominación	PK	Sentido	Coste
215	VALDERREDIBLE 02	Valderredible	San Martín de Elines	San Martín de Elines	NU	Carretera Local	NU	Izqd dir Polientes	11.037,77 €
296	VALDERREDIBLE 03	Valderredible	Ruerrero	Ruerrero	CA-275	Ruerrero - Orbaneja del Castillo	0+300	Drch dir Ruerrero	10.809,62 €
320	VALDERREDIBLE 04	Valderredible	Castrillo de Valdelomar	Castrillo de Valdelomar	CA-273	Villanueva de la Nía - Quintanilla de las Torres	7+300	Drch dir Quintanilla	17.407,94 €
325	VALDERREDIBLE 05	Valderredible	Quintanilla de An	Quintanilla de An	CA-272	Pozazal - Polientes	26+300	Drch dir Pozazal	17.082,82 €
382	VALDERREDIBLE 06	Valderredible	La Puente del Valle	La Puente del Valle	CA-272	Pozazal - Polientes	24+400	Drch dir Pozazal	14.975,46 €
422	VALDERREDIBLE 07	Valderredible	Ruijas	Cruce Ruijas	CA-274	Puerto de Carrales - Polientes	2+500	Drch dir Rucandio	19.861,22 €
430	VALDERREDIBLE 08	Valderredible	Villanueva de la Nía	Villanueva de la Nía	CA-272	Pozazal - Polientes	16+330	Drch dir Polientes	28.177,25 €
472	VALDERREDIBLE 09	Valderredible	Rasgada	Rasgada	CA-272	Pozazal - Polientes	12+550	Drch dir Polientes	20.322,66 €
480	VALDERREDIBLE 10	Valderredible	Bustillo del Monte	Bustillo del Monte	CA-746	Acceso a Bustillo del Monte	2+500	Drch dir Bustillo	22.692,92 €

TELEVISIÓN

De ámbito nacional: Servicio de Transporte y difusión de canales de televisión digital en zonas remotas y menos pobladas en la Comunidad Autónoma de Cantabria. Servicio de Televisión Digital en Cantabria. 339.780 € de inversión en Valderredible

Se han realizado inspecciones del Servicio en Valverde, La Puente del Valle, La Serna de Ebro, Cubillo de Ebro, Bárcena de Ebro, Salcedo, Rocamundo y Arenillas durante el 2016.

RADIO

Se encuentra en tramitación la licencia de comunicación audiovisual radiofónica adjudicada a la SER en Valderredible, habiendo comunicado que van a instalar los estudios en Polientes.

TRANSPORTE DE VIAJEROS POR CARRETERA

En relación a los contratos de gestión de servicio público de transporte de viajeros por carretera, los servicios de transporte regular de uso general en el ámbito de Valderredible son operados por la empresa Mavi Muñoz, S.L.

Año 2016: Orden INN/24/2016, de 13 de junio, por la que se aprueba la convocatoria de subvenciones destinadas a empresas de transporte público por carretera cuyas líneas discurren por **zonas rurales** de la Comunidad. En relación con ésta Orden para el año 2016 se acordó conceder una subvención a favor de Mavi Muñoz, S.L. destinado a subvencionar los servicios que son declarados obligación de servicio público para Líneas Reinosa-Polientes y Polientes-Villaescusa por importe de 30.037,26 euros.

CONSTRUCCIONES
Y EXCAVACIONES
CAMPOO, S.L.
especialidad en abastecimientos de agua, saneamientos, encofrados, excavaciones y desmontes de tierra, alquiler de maquinaria con martillo rompedor de O.P.
C/. Real, n.º 18, 3.º dcha.
Teléfono móvil: 619 22 10 00
39200 MATAMOROSA (Cantabria)

ÁNIMAS DE VALDERREDIBLE.
Una pausa al borde del camino

JUAN CARLOS CABRIA

Cuando recorremos los caminos, las carreteras o los senderos de nuestro antiguo valle no son pocas las ocasiones en las que nos salen al encuentro de la vereda unas pequeñas construcciones, al estilo de minúsculas casetas, que si no somos de estos lares nos invitan a la interrogación. En realidad, el objeto de este artículo, de estas líneas, es descubrir, o al menos arrojar un poco de luz, sobre el motivo u origen de estas construcciones, aunque también trataremos de responder a otras cuestiones.

¿Son las ánimas exclusivas de Valderredible?

Ánimas de Navamuel.

Aunque ni mucho menos son exclusivas de nuestro valle, bien es cierto que en Valderredible, así como en los territorios que nos rodean, alcanzan gran protagonismo y proliferan enormemente.

En otras zonas de nuestra tierra cántabra reciben el nombre de "humilladeros", "santucos", incluso "asubiaderos" mezclando en este caso una doble función que después analizaremos. También nos encontramos con la denominación de "cruces" o "cruceros" que cumplen una función similar, aunque con matices.

En Cantabria se reparten por casi toda la región, aunque de manera bastante desigual y de factura también diferente, pero podemos encontrar este tipo de construcciones y con la misma función por toda Cantabria en general. Con todo, sí es cierto que en ningún caso de forma tan concentrada como en Valderredible.

¿Qué son las ánimas o humilladeros?

Son las ánimas de Valderredible pequeñas construcciones de piedra de buena calidad, en su mayoría, que albergan en su interior una cruz que protegen, que ha sido erigida al borde de un camino a las afueras de un poblado. Grosso modo esta sería un definición muy sencilla y simple. Sin embargo, profundizando un poco más veremos cómo tras estas sencillas piedras techadas se esconde una tradición y unas creencias que hunden sus raíces en la más remota antigüedad.

¿Cuántas hay en el valle?

El catálogo de ánimas del valle ha sido más que analizado por nuestro gran compilador y divulgador Julián Berzosa, quien en sus obras constata que veintiséis son los pueblos que tuvieron ánimas en algún momento de su dilatada historia. Actualmente son dieciocho quienes conservan, con mejor o peor fortuna, estas joyas del arte y de la tradición religioso-cultural de nuestro valle y de nuestra historia.



Cristo de las ánimas de La Puente del Valle.

¿De qué época son?

La gran mayoría de las actualmente conservadas datan del siglo XIX o del XX incluso, pero este hecho es meramente anecdótico, porque nos encontramos ante una arquitectura en muchos casos medieval. Estas pequeñas capillas hunden sus raíces en la baja edad media, los siglos de esplendor del románico XII, XIII de nuestro valle, aunque con enormes cambios.

¿Cuál era su función?

El valle evidentemente era un territorio cristiano, podríamos afirmar que muy cristianizado, lo cual no quiere decir, por otro lado, que no posea unas influencias paganas que se manifiestan y translucen en enormes supersticiones y diversas manifestaciones culturales y festivas a lo largo de toda su historia.

Su función práctica sería a su vez cobijar la cruz de madera. Si ésta fuera de piedra no tendría que ser protegida.

Cuando nuestros antepasados pasaban delante de cada una de estas ánimas, era normal, habitual y cotidiano que se hiciera bien una oración, bien que se santiguaran o bien, si era un viajero, peregrino o caminante incluso se depositara un donativo. Esta costumbre, tradición, devoción o incluso superstición sigue vigente actualmente en no pocas ocasiones... Salvo el caso de los donativos que está en horas bajas.

¿Por qué hay tantas en Valderredible?

Valderredible durante gran parte de la edad media fue paso destacado del camino de Santiago, como bien es sabido y como lo constata la enorme calidad de su románico, además de ser anteriormente territorio eremítico de primer orden. Por todo ello, es Valderredible una extensa zona de paso, un camino que atravesar de norte a sur y de este a oeste, a través del cual encomendarse para que la travesía fuera, al menos llevadera.

¿Por qué están ubicadas al borde del camino?

Sin duda aquí está la clave de todo, el origen de estas páginas y el sentido de las ánimas. A lo largo de los caminos, de las sendas, de Valderredible en especial, nos encontramos con ventas donde hacer parada y fonda, asubiaderos donde refugiarnos de la tormenta, fielatos y portazgos donde pagar impuestos, casetas de camineros y un largo etc. El camino era el territorio habitual de paso de las gentes del valle. Muchas veces un lugar común, pero también un mundo inhóspito y peligroso. Frondosos bosques, salteadores, lobos, osos, inviernos eternos, peligros incalculables acechaban a la vuelta del cualquier recodo del camino. Encomendarse a las ánimas, rezar por las almas de los muertos, protegerse y que te protegieran en ese pequeño o largo transito que llevabas a cabo no era peccata minuta. Muy al contrario, era más que necesario protegerse de todo mal en un mundo donde la vida valía más bien poco. El Camino Real del valle principalmente, así como otros ramales, eran las vías fundamentales de comunicación de un espacio que fue variando enormemente en su población a lo largo de los siglos.

Lararium de Pompeya

¿Cuál es el origen histórico?

Tendremos que remontarnos mucho en el tiempo, como ocurre casi siempre por fortuna en Valderredible y en Cantabria. Casi todo de lo que hablamos en esta nuestra tierra hunde sus raíces en una historia y en una tradición de la que nos contemplan, al menos, unos miles de años, lo cual no está nada mal.

Los pueblos célticos, griegos y romanos veneraban en los tres casos a divinidades que se representaban a la vera de los caminos. Las calzadas eran lugares peligrosos y en muchos casos sagrados, especialmente las encrucijadas. De ahí que las divinidades de estas cul-

turas estuvieran representadas de una u otra forma a lo largo de estos lugares. Una divinidad como el cético Lug, del que tenemos testimonio entre los pueblos cántabros, se le reverenciaba en los montes, bosques y caminos. Los pueblos del norte peninsular, en este sentido los cántabros entre ellos, según atestigua Estrabón, sacaban a los enfermos a los caminos, cuando desconocedores de la enfermedad ya no podían curarlos. El camino era lugar sagrado de expiación y también de paso de culturas.

Templo romano junto al puente de Alcántara.

Griegos y romanos veneran a sus antepasados en los caminos, no solo colocando sus cementerios a lo largo de las calzadas y pidiendo al viajero que les pusiera una piedra sobre su tumba, sino también erigiendo aras, altares y monolitos a divinidades como Hermes o Mercurio, divinidad por antonomasia protectora de caminantes, viajeros y comerciantes. Pero también guía de los difuntos en su tránsito hacia el Hades, al inframundo, lo cual no está tan lejano de nuestras ánimas, más bien todo lo contrario. Los caminos estarían repletos en aquellos tiempos, primero de simples montones de piedras, luego de columnas y después de altares incluso.

Los romanos rendían culto a los lares familiares, antepasados divinizados, en las casas a través de un pequeño altar, que como podemos ver en la imagen que se acompaña, se asemeja a nuestras pequeñas ánimas locales.

Hécate se la solía representar de forma triple, vigilante además de las encrucijadas. Algo similar ocurre con Jano tan conocido en Cantabria, divinidad de dos caras que preside los principios y finales, entradas y salidas. Los romanos llegaron a tener un dios denominado Término cuya función era delimitar y proteger las ciudades y pueblos, y cuyo culto tenía lugar al finalizar el año romano.

Cristianización de los cultos paganos

Con el paso del tiempo los cultos antiguos fueron dando paso a una paulatina cristianización, que, aunque sistemática, no fue total. Como se puede constatar en la pervivencia en Cantabria y en nuestro valle en la citadas supersticiones y creencias precristianas. Esta cristianización tuvo lugar en todos los campos como podemos aprecias en Valderredible. Si los cántabros creían en el poder de las fuentes, ¿dónde no hay una fuente con una cruz? Si estos pueblos antiguos veneraban a sus divinidades en las montañas, ¿dónde no hay una ermita de lugar inaccesible? O megalitos neolíticos reconvertidos a través de cruces. Numerosos son los lugares sagrados para muchos pueblos que sencillamente han cambiado de advocación, pero que siguen desprendiendo una enorme fuerza cultural.

A modo de epílogo.

Valderredible fue, es y a buen seguro será un cruce de caminos, un territorio donde la cultura, el patrimonio, la tierra, el paisaje y el paisanaje se continúen uniendo de manera indefectible. Una tierra de pasión y orgullo para todos y cada uno de los que de una u otra manera surcamos sus caminos, paramos en sus orillas y nos asomamos a sus promontorios rocosos. En cada rincón, en cada recodo, en cada senda podremos hallar nuevas razones y nuevos vestigios para acrecentar esa pasión y alimentar nuestro orgullo como vallucos. Tal vez el futuro sea incierto, pero con seguridad los que fueron nuestros antepasados y anduvieron los senderos por los que nosotros también ahora deambulamos tuvieron enormes dificultades, muchas más seguramente. Y hasta aquí ha llegado nuestro valle con todas sus maravillas… Sigamos desvelando sus secretos, cuidando su pasado, disfrutando su presente y forjando un ilusionante futuro para quienes nos han de seguir en este viaje.

PANADERÍA
José Ignacio Fernández Peña
Les Desea Felices Fiestas
Teléfono 942 77 60 17
POLIENTES (Cantabria)

CAFÉ-BAR
Peñas Arriba
ESPECIALIDAD EN:
Café, Desayuno y Tortilla variada

Teleclub San Martín de Elines
Copas • Pinchos • Hamburguesas
Tel.: 628 86 61 77

Algo más sobre LA COLEGIATA

CARLOS ALBERTO GONZÁLEZ GÓMEZ
San Martín de Elines.

Esto que os voy a contar, es información de vuestro cura Don Adelino Gómez. Cada vez que quiero saber algo, le pregunto y siempre tiene respuesta. Don Adelino es un hombre culto, una buena persona y una enciclopedia viva; me asombra su memoria para los hechos y sobre todo para las fechas; siempre que voy a visitarlo, le encuentro con un libro en las manos.

Fui a preguntarle por la historia de las campanas y al final hablamos de más cosas. Voy a resumir en este texto las cosas que me contó:

En el año 1925 es nombrado párroco Don Eduardo de Celis. A su llegada se encuentra una iglesia completa, con un gran retablo de nogal que cubre las dos arcadas del ábside, una mesa de altar sobre unas gradas, en el crucero hay a ambos lados dos pequeños altares con sus retablos y un púlpito adosado a la primera columna de la izquierda, también de madera.

Once años más tarde la colegiata se convierte en aposento de soldados, que en medio de esta guerra fraticida, utilizan todo lo que alimente el fuego, el retablo de nogal, policromado, imágenes, púlpito, coro, reclinatorios, etc.. Las puertas de entrada al claustro y a la iglesia fueron respetadas.

Don Eduardo tuvo que huir a Burgos y a su vuelta se encontró con la piedra, una viga de roble en el coro y la paloma del Espíritu Santo en la cumbre de la bóveda de cascarón.

Pasada la contienda se creó en Madrid un decreto para las llamadas regiones devastadas, de la que formaba parte Don Valentín Pacheco, un sacerdote santanderino, que casi seguro ayudó a Don Eduardo a conseguir una ayuda considerable para la restauración del templo.

Se contrató al Señor Ramón, un cantero, para realizar los trabajos de reparación. Hizo una plataforma semicircular de tres gradas, en el ábside y sobre ella, una gran mesa de altar sostenida por 10 columnas, todo ello en piedra. También hizo un comulgatorio y dos altares con sus pequeños retablos a ambos lados de la nave para acoger sendas imágenes de la Virgen del Rosario y San José.

El piso del crucero y el de la nave se hicieron con madera de pino, también se reconstruyó el coro y un pequeño cancel a la entrada.

En la torre había dos campanas de estilo romano. Los soldados las lanzaron desde sus troneras a 24 metros de altura y una de ellas se rompió; las dos fueron llevadas a la naval de Reinosa para fundirlas y convertirlas en material de guerra.

Finalizada la contienda un rail de tren colgado en el hueco de las troneras, hacia las veces de campana. En el año 1949 siendo alcalde Don Felix González, Don Marcelino González vicepresidente y Hermógenes Gómez secretario, se decide en concejo, por aprobación de todos los asistentes, adquirir unas campanas nuevas. Se envió una comisión al pueblo palentino de Villota del Páramo, donde se hallaba la fundición de campanas de Don Manuel Quintana, descendiente del pueblo cántabro de Arnuero. Se contrataron dos campanas de más peso y tamaño que las desaparecidas y con unas mazas metálicas, que en realidad eran de madera forradas con metal. Estas mazas ocupaban la mitad de las campanas para equilibrar el peso y no gustaron a los vecinos. El señor Quintana se comprometió a instalarlas y el pueblo a sufragar los gastos. La forma de pago de estas campanas es una lección de unidad, de fraternidad y de comunidad. Los vecinos sembraron en el páramo de La Lora el roturo de La Serna (hoy llamado Arrepentido). La sembraron de trigo, se segó y se trilló junto a la escuela de los niños se subastó y con ese dinero se saldó la deuda de las campanas.

Entonces se tocaba todas las mañanas convocando a misa, al mediodía las dos, y dice Don Adelino que algunos jóvenes las hacían hablar. Cuando alguien fallecía se tocaban tres clamores, si era hombre y dos si era mujer. A veces se auyentaban los nublados con el toque. Tente nublo, tente tú, tente tú, tente tú, que más puede Dios que tú, tente tú, tente tú.....

Se tocaba con una campana a concejo, las dos cuando había quema y se torneaban en las fiestas y procesiones.

Para las procesiones los mozos compraron El Pendón de color rojo y cinco telas.

El año 1956 el pueblo pasa a depender de la diócesis de Santander. El 19 de agosto de 1958, fallece en la casa rectoral Don Eduardo de Celis Martín, párroco en ejercicio desde 1926.

Historias mínimas

EL BORRO

A MARISA GUTIÉRREZ, DE BÁRCENA DE EBRO.

Aquella tarde antes de acabar la clase, doña Purí, la maestra, nos leyó la carta por la que supimos de la pronta visita del señor Inspector. Al día siguiente, en el receso a media mañana para tomar el vaso de leche, doña Puri nos dijo que hasta el día de la visita repasaríamos de continuo el libro de Formación del Espíritu Nacional y también el de Religión, pues sobre eso, principalmente, preguntaría el señor Inspector. Así que los días previos a la visita nos pasamos todas las mañanas en labores de limpieza y adecentamiento de la escuela; a mí y a la Reme nos tocó limpiar los pupitres, sobre todo los borrones de tinta, que buen trabajo nos dieron. A mi hermana Luisa y a los mayores les tocó limpiar los cristales, encerar el suelo y ordenar el baulillo donde guardábamos las bolsas de leche en polvo y esos botes grandes de queso amarillo que no nos gustaba a ninguno. A Daniel, que tenía catorce años y estaba ya en el último curso, le tocó arreglar unos desconchones de la pared, porque el Dani era muy apañado y como ayudaba a su padre, sabía de albañilería; y, por las tardes, le dimos duro al estudio del catecismo y a memorizar los principios del Movimiento.

La víspera del día señalado que era un miércoles de mediados de octubre aunque, bien me acuerdo, con un sol como de julio, doña Puri nos bajó a la calle para ver dónde y de qué forma nos colocábamos para la foto que nos haría el señor Inspector y "Tú aquí y tú allí" nos fue colocando y a mí, que era de los pequeños, me tocó en la primera fila junto a la Vito y a Juanjo, pero como la Vito tenía el brazo en cabestrillo por lo del accidente, la maestra resolvió pasarla a la segunda fila para que disimulara un poco. Como éramos solo catorce pues enseguida compuso todo y dijo que cada uno sabía dónde se tenía que poner y que no había más que hablar. Después del simulacro de la foto cantamos de nuevo allí mismo el "Cara al sol".



Llegó el día señalado y antes de la hora del Ángelus se presentó. Todos esperábamos a aquel señor de todos los años que era tan serio que imponía y nos quedamos sorprendidos al presentarse, en su lugar, una señora o señorita inspectora. Nosotros estábamos muy extrañados, porque nunca habíamos visto conducir un coche a una mujer. Era de mediana edad, muy delgada, llevaba un pañuelo anudado al cuello y un sombrero muy bonito. Al día siguiente todo fue comentar en el pueblo que la señora inspectora parecía una actriz, aunque en el pueblo casi nadie iba al cine y no había televisión en ninguna casa. Ya en la escuela nos preguntó nombre y edad uno por uno, luego hizo muchas preguntas: a los mayores sobre aritmética, lengua y los teoremas; a los medianos sobre geografía y los verbos. Todo lo contestamos de carrerilla. Pidió, antes de concluir, un volunta-

rio para recitar una poesía y se arrancó la Avelina, que tenía doce años, con la Canción del Pirata y al concluir nos pidió un aplauso para ella.

Todo transcurría tan al gusto de la maestra que se le había fijado una sonrisa permanente en el rostro. Concluido el ruedo de preguntas la señora inspectora, que se llamaba doña Virginia Setién, se acercó al pupitre donde se sentaba la Vito y le preguntó por lo del brazo en cabestrillo y fue cuando ésta le dijo: "Es que me ha mochado el borro, señorita". ¿Cómo? —preguntó doña Virgnia— y entonces se apresuró la maestra a decirle que borro o marón llamaban en el pueblo al carnero padre e iba a continuar con la explicación cuando doña Virginia le hizo un gesto llevándose un dedo a los labios y dijo: "que nos diga Victoria lo que pasó". Y como la Vito era muy resuelta y resoplosa, enhebrando bien las palabras, le dijo que el borro, cuando no salía con el rebaño estaba atado con una soga muy larga sujeta a una estaca hincada en el prado detrás de la escuela, donde pastaba tranquilo, y que los chavales en el recreo le provocaban y cuando estaba encelado soltaban la estaca; entonces el borro perseguía a todos por las callejuelas y que a ella la había mochado y la había estampanado contra una portilla. Doña Virginia le acarició el pelo, le dio un beso y dijo: "Pero ahora estás mucho mejor, verdad", a lo que la Vito asintió sonriente.

Bajamos a la calle sobre las dos para lo de la foto y ya no hubo más cánticos patrióticos ni ceremonias; nos felicitó y dijo que le habían gustado mucho los chamos de escaramujos y las flores con que habíamos decorado la mesa donde se apilaban los mapas y luego nos dio la mano uno a uno recordando nuestros nombre, que nos hicimos cruces que se acordara de todos, y a la Vito y a la maestra les dio un beso. Y ya nunca más los chavales provocamos al borro ni en los recreos ni al salir de clase, porque cuando teníamos la tentación se nos representaba la figura de aquella mujer tan distinguida y educada.

Cárnicas
CAMPURRIANAS
Despiece y elaboración de productos cárnicos

Vega del Hijar
embutidos

CARNICAS CAMPURRIANAS S.L.
POLÍGONO LA VEGA, 174
39200 REINOSA
TEL. 942 75 15 66

La Olma
RESTAURANTE
POSADA
Plaza s/n
39220 Polientes
Valderredible (Cantabria)
Tel.: 942 77 60 61
Tel./Fax: 942 77 60 27
reservas@posadaolma.com
www.posadaolma.com

BAR NOA

Barrio de arriba de San Martín de Elines, Valderredible

Número de contacto: 646647053

KONICA MINOLTA

DEVELOP

Multifuncionales Copiadoras Impresoras láser

Sistemas de impresión color y monocromo

INFOCOSA SL

Tfno. y fax 942345036 – 942320017

Avda. Cardenal Herrera Oria, 120 – 39011 SANTANDER

infocosa@infonegocio.com

La producción de NATURALEZA

JORGE A. MURILLO MONTERO

Cuando Miguel Delibes pronunció su discurso de ingreso en la Real Academia de Ciencias Exactas, Físicas y Naturales, recordó que la Unión Internacional para la Conservación de la Naturaleza no nació con ese nombre. Se fundó en 1948 como Unión Internacional para la Protección de la Naturaleza. Fue en 1956 cuando se cambió Protección por Conservación. Los tiempos actuales conllevan que haya determinados aspectos que, necesaria y casi obligatoriamente, tienen que actualizarse, reorientarse si entendemos mejor este término.

Avanzar en procesos de conservación y restauración de ecosistemas debería implicar un cambio de terminología que a la vez ofrezca oportunidades nuevas, lo que podría denominarse: "la producción de naturaleza".

Producción de naturaleza es un término mediante el cual se quiere encontrar un equilibrio entre conservación y producción. Si se plantea el debate desde el punto de vista personas vs animales, y producción y desarrollo vs conservación, parece claro cuál es el bando ganador. Si la sociedad tiene que elegir entre personas y fauna, o economía y medio ambiente, suelen ganar los primeros, es decir, personas y economía.

Ya hay ejemplos concretos que demuestran que es posible este nuevo enfoque: Somiedo en Asturias, Cazorla en Andalucía, o Tortuguero en Costa Rica son lugares donde la recuperación de la fauna silvestre y el establecimiento de áreas protegidas comenzó a cambiar sus, llamémosles, estilos de vida. Una mayor afluencia de visitantes supuso la generación de más puestos de trabajo, los jóvenes ya no se van fuera en busca de oportunidades laborales, en definitiva, se generó un nuevo y muy atractivo tipo de transición económica que se puede extrapolar (implantar) a nuestro Valle.

Se puede, y de hecho se debe replantear el debate público no entre producción y conservación, si no entre sus diferentes tipos, y demostrar que esta clase de producción (de naturaleza) puede competir con otras alternativas a la hora de generar ingresos y empleo, evitando el éxodo rural que tanto ha afectado a Valderredible, y contra el que se está actuando.

Hay más ejemplos, uno muy reciente se está dando dentro de la Generalitat Valenciana donde han tratado en una zona concreta la recuperación de un ave: la alondra ricotí. En esa zona de presencia marginal de la especie se propusieron mejorar su hábitat desbrozando matorral y eliminando algunos árboles. Hubo que contratar a trabajadores locales; fue un éxito que se presentó en una reunión de expertos, y además se cambió de una concepción pasiva (conservación), por otra activa (producción), el trabajo se llevó a cabo por los vecinos.

En los medios rurales se entiende y está mejor aceptado el término "producción" que el de "conservación", porque saben que para obtener algo hay que trabajarlo.

En estos tiempos cambiantes es preciso buscar alternativas nuevas para aquellos que no quieran vivir de la ganadería, la agricultura o las subvenciones siendo además estas últimas muy variables en su montante y asignación ya que aparecen y desaparecen como los Ojos del Guadiana. Una de las mejores opciones es fomentar la producción de naturaleza de los ecosistemas naturales, no para ser transformados, si no para que sean la base de un sector terciario que ofrezca ocio y bienestar a visitantes mayoritariamente urbanos, manteniendo sus especies originales por ser llamativas o porque estén amenazadas.

Todo lo anterior entronca con la percepción que tienen de ello los habitantes de entornos rurales: si buscas un objetivo, un producto, hay que trabajar, y mejor si es con mano de obra y un tractor. Y si se habla de pequeñas empresas y trabajadores locales, aún mejor.

El término "producción de naturaleza" tiene varias ventajas, quizás la principal es que reconecta la conservación con valores e inquietudes sociales y económicas, enviando un mensaje al medio rural para que vean los ecosistemas naturales -y Valderredible en su conjunto se puede considerar uno de ellos-, como fuente de empleo y desarrollo. Solo nos queda, y no es poca labor, saber aprovecharlo e impulsarlo entre todos.

Nota: Este artículo está basado en otro excelente de Juan Jiménez e Ignacio Jiménez, publicado en el número 376 de la revista Quercus de junio 2017.



LA LINGÜÍSTICA TRANSDISCIPLINARIA.
El caso del origen del castellano

EDITORIAL ACADEMIA DEL HISPANISMO
AVENIDA GARCÍA BARBÓN 48 B, 4, 3º K | 36201 VIGO | ESPAÑA

GREGORY KAPLAN

Este libro es el primero que ofrece un análisis transdisciplinario de la formación del castellano. Tras tener en cuenta conclusiones procedentes de varias disciplinas, se llega a entender los factores lingüísticos y extralingüísticos que impactaron dicha formación durante la transición entre la Antigüedad Tardía y la Edad Media. Fue en Cantabria, en el norte de la Península ibérica, donde el latín vulgar cambió a causa del prolongado contacto que tuvo con la lengua vernácula cántabra. La diseminación de un latín vulgar matizado por tendencias cántabras se inició debido al prestigio del culto religioso de sus primeros hablantes, y continuó durante la Reconquista al extenderse como la lengua de Castilla.

Además, la página web de la editorial donde se puede encontrar (y comprar) el libro es:

http://www.academiaeditorial.com/web/colecciones/biblioteca-giambattista-vico/origen-del-castellano/

HERMANOS GUTIÉRREZ, S.C.

Materiales de Construcción

Servicio a Domicilio - Descargue de Grúa

SANEAMIENTO - FERRETERÍA - FONTANERÍA - ELECTRICIDAD

Pinturas, Puertas y Ventanas - Hierros y madera Construcción
DISTRIBUIDOR OFICIAL: Uralita, Onduline y Velux
Desde los cimientos hasta el tejado:
TODO EN CONSTRUCCIÓN

Les deseamos Feliz Día de Valderredible

Telf.: 942 77 60 16 - Fax: 942 77 60 73
POLIENTES (Cantabria)



Páginas de nuestra historia

NUEVA TEJERA EN LA VILLA DE POLIENTES

En el año dos mil seis, don Julián Berzosa Guerrero sacó a la luz el libro "Toponimia mayor y menor de Valderredible". Un interesante volumen de quinientas páginas, muy documentado, donde quedan recogidos más de seis mil topónimos de los pueblos, granjas y despoblados de Valderredible.

Que en la actualidad, en treinta y un poblaciones de Valderredible, exista memoria del término La Tejera, y que queden abundantes vestigios de las mismas, denota la importancia de estas pequeñas factorías en las que se producían tejas, ladrillos, adobes y cal para la construcción y reparación de las viviendas. Esta actividad, introducida por los árabes y proseguida por los tejeros asturianos, finalizó en el Valle alrededor de los años cincuenta del siglo pasado.

FIDEL SANTAMARÍA DÍEZ

En nuestros pueblos la construcción de las tejeras corría a cargo de los concejos. Ellos se encargaban de contratar a los maestros canteros para hacer la cantería y carpintería en un precio convenido.

En el año mil ochocientos veinticinco, los vecinos de Polientes acordaron levantar una nueva tejera, y para llevarla a cabo contrataron a Ángel Merino, vecino de Sargentes, por la cantidad de ciento ochenta reales, en las condiciones siguientes:

"La tejera debía de tener quince pies de largo, doce de ancho, y dos varas de altura las paredes por los costados, y un pie de hondura el cimiento, con barro todas las paredes, puerta y ventana a gusto de los tejeros".

Con fecha del día seis de marzo de mil ochocientos veinticinco, Miguel Aparicio, vecino del concejo de Llanes, se comprometió a fabricar teja en la nueva tejera. Se obligó a ello con las siguientes condiciones:

*"Dará de venta al concejo setecientas cincuenta tejas, y el concejo les hace la obligación de franquearles el **"rozo"** que necesiten y ponerles la casa tejera y además los **"urgueros"** necesarios y doce peones para lo que mejor les acomode".*

También se comprometió a dar el carro de teja a veintidós reales, la fanega de cal en canto a tres reales y en polvo a real y medio. De la teja que les quede sin vender se hacía cargo el concejo con la obligación de tomarlo al precio dicho.

El concejo les daba el surtido necesario de comestibles hasta que ellos lo saquen de su hacienda, y el tiempo limitado para tomar la teja era hasta san Miguel de septiembre del mismo año. Domingo Santa María, natural de Tablada del Rudrón, vecino y panadero en San Martín de Elines, *"les dará el pan necesario para su manutención a razón de un real vellón por un pan y no se hará otro precio, ni que suba ni que baje".*

El día diecinueve de octubre del mismo año se hizo un nuevo contrato con Miguel Aparicio en las siguientes condiciones:

*"Que ha de dar de renta por la casa y materiales, que son **"rozo"**, tierra y un carro de **"urgueros"**, dos mil quinientas tejas; y además se obliga por razón de ajuste a dar la teja y cal que necesiten los vecinos, a precio de veinte reales el carro de teja y cal a tres reales la fanega y a real y medio en polvo, advirtiendo que si algún vecino toma alguna fanega de cal para dársela a vecino forastero, será castigado y puesto a disposición de la señora Justicia, y lo mismo se entiende con la teja. Por último acordó el concejo que si alguno se le verificase semejante **"picardía"**, será castigado por cada vez con veinte reales".*

Un nuevo contrato se firmó, con fecha del día treinta y uno de marzo del año de mil ochocientos cincuenta y siete, con Francisco del Pontio Gutiérrez, natural de Acebal de los Carriles, en Asturias, con la obligación de hacer teja y dar al concejo tres millares de teja y veinte fanegas de cal en canto por la renta de la tejera, además se comprometió a dar a los vecinos tres reales en cada carro de teja que necesiten para su retejo, no siendo para obra nueva, pues en este caso serán al mismo precio.

Igualmente se obligó a dar al pueblo la fanega de cal un real menos que lo venda al forastero, para lo cual el concejo se compromete a darle todos los materiales para la casa y horno, es decir, ***"rozo"***, piedra, céspedes y la madera que precise la casa, como también los ***"urgueros"*** para el atizo de dicho horno.

Los tejeros llegaban a Valderredible en el mes de marzo, regresando al hogar en el mes de octubre. El viaje desde Llanes o sus aledaños lo realizaban a pie, y durante el trayecto se alimentaban exclusivamente de pan y queso. Llevaban consigo en caballerías, además de un saco y una manta para dormir donde les sorprendiera la noche, las herramientas necesarias para la fabricación de las tejas y ladrillos. El horario de trabajo era de ***"estrella a estrella"*** y vivían alejados de los pueblos y de todo trato con la gente de la zona. La ***"xiriga"***, lenguaje de oficio de los tejeros llaniscos, era el que utilizaban para no ser entendidos por el patrón y los vecinos de los pueblos donde iban a trabajar.



El trabajo consistía en cavar arcilla, mojarla, batirla y moldearla. Para la fabricación de ladrillos, la masa conseguida se trasladaba al banco de trabajo donde le daban la forma deseada utilizando unos moldes que se colocaban sobre una mesa, los llenaban de arcilla y pasaban un listón por encima al objeto de eliminar el material sobrante. Las tejas se elaboraban de forma similar. Antes de llenar el molde se le daba en el fondo polvo de ceniza obtenido del horno para facilitar la tarea de extraer el material. Este molde se llenaba con la arcilla necesaria y con la mano y dedos se quitaba la arcilla sobrante.

Tanto los ladrillos como las tejas se dejaban secar al aire libre en una explanada ***"era de los tejeros"***, delante de la tejera, durante unos ochos días, de canto y sin tocarse. En caso de amenaza de lluvia, debían ser cubiertos rápidamente por otras piezas ya cocidas. Una vez secas, se transportaban en carretillas de mano al horno, construido exteriormente de piedra e interiormente cubierto de ladrillo.

En su parte inferior disponía de unos arcos de ladrillo bajo los cuales se encendía el fuego alimentándolo con leña, ***"rozo"***, sobre los que se colocaban las piezas de canto y con separación entre ellas, dejando huecos para la circulación del aire caliente, en sucesivos niveles hasta la altura de tres metros. Finalmente se recubría todo con tierra y se daba fuego a la leña desde una boca situada en la parte inferior.

La cocción de las tejas duraba unos seis días. Durante el primero y parte del segundo se calentaba suavemente para desecar el material. Seguidamente se activaba la combustión y se subía la temperatura hasta cerca de los mil grados, manteniéndola un día para después ir bajándola lentamente. Una vez apagado el horno, se dejaban otros seis días has que se enfriara. Se extraían con mucho cuidado para no romperlas, almacenándolas seguidamente en la explanada exterior.

Los trabajadores debían estar permanentemente pendientes de la cocción y del resto de las labores, y para ello vivían junto a la tejera en locales preparados para el efecto. La producción de tejas, ladrillos y cal se transportaba en carros tirados por bueyes a los puntos de consumo.

MEMORIA DE UN VALLE

FÉLIX BLÁZQUEZ GONZÁLEZ
San Martín de Elines

La memoria de un valle, en este caso, Valderredible, o simplemente el Valle, es un sentimiento que los vallucos albergamos en nuestro ADN. Este sentimiento brota normalmente cuando peinamos canas, ocaso de una época, no tan lejana, en la que recordamos haber lucido una mata de pelo de color negro azabache.

Para la chavalería y los jóvenes esto de la "memoria" les suena a ciencia ficción, de la misma manera que a mí me resulta difícil entender parte de su actual lenguaje. Esto me recuerda que hace unos días me paró una chica que se había perdido con su coche al seguir las indicaciones de su GPS, saqué mi plano y le indiqué la ruta correcta, ella llamó a sus amigas para decirles que había encontrado a una persona que todavía seguía utilizando el plano -yo creo que si hubiera tenido más confianza me habría sacado una foto, perdón selfie, con el susodicho plano-.

Todos, jóvenes y menos jóvenes, tenemos la necesidad de buscar nuestras raíces a medida que vemos desaparecer de nuestro entorno a la gente querida, primero a los abuelos y, más tarde, a los padres. La muerte es de lo poco seguro que tarde o temprano llegará y Dios quiera -o lo que cada uno profese o no- por el orden natural descrito: abuelos, padres....

Espero que el que haya leído hasta aquí continúe un poco más para llegar al fondo de la cuestión. La memoria de Valderredible no es más que la memoria del colectivo, son recuerdos de lo más heterogéneos: personas, momentos, espacios físicos y, en general, de lo inmaterial.

El Valle es el lugar en el que todos nos refugiamos huyendo de nuestro trabajo, de los problemas diarios y, muchas veces, de los niños y de la propia pareja -esto último es más complicado cuando



los dos son del mismo pueblo-. Cuando deambulas por Valderredible parece que el tiempo se detiene, cada rincón está plagado de recuerdos: la era en donde trillabas, las fincas en donde segabas, los prados en donde cuidabas las vacas o el lugar en el que arrancaste el primer beso a una chica -esto último es pura metáfora, ya que si te decía que no, era que no-. A esto es a lo que yo llamo la memoria próxima, es decir la que todos retenemos durante nuestra existencia, salvo cuando la hijaputez del alzheimer u otras enfermedades neuronales degenerativas convierten a nuestras personas queridas en una sombra burlesca de lo que fueron.

También está la memoria diferida -ésta no tiene nada que ver con el pago diferido de Bárcenas-, se trata del conjunto de recuerdos que te han transmitido tus padres y tus abuelos. En muchas ocasiones los has adquirido por ósmosis, es decir, escuchando sus historias en la cocina o trabajando en el campo. Son piezas de un puzle que se van dando forma en tu cabeza y, sin saberlo, te acompañan, a modo de mochila, a lo largo de tu vida.

Estos recuerdos los vemos ahora como algo lejano: ahora entiendo cuando mi madre me decía que la vida pasa en un suspiro -jóvenes por si no lo tenéis claro, esto se acaba antes de lo que pensáis-. De todo ello nos quedamos con pequeños momentos y las enseñanzas aprendidas de nuestros padres y abuelos; la mayor parte sin estudios, pero con los conocimientos que aporta la vida dura del mundo rural. Ellos nos enseñaron algo tan básico como el significado del trabajo y la responsabilidad y, lo que es más importante, el de ser buenas personas.

Este mundo pasado sólo lo podemos recrear reviviendo estos momento y, a modo de placebo, visitando museos etnográficos o viendo documentales en la 2, pero yo os recomiendo que escuchemos a los mayores. Hoy no tenemos tiempo para oír sus “batallitas”, lamentablemente cuando tengamos interés no estarán para contárnoslas. Os aseguro que ninguna fotografía antigua puede reconfortaros tanto como una charla con ellos. Soy consciente de que lo anterior es como predicar en El Tez, todos cometemos esta torpeza, incluyendo el que os escribe.

Por último, nos encontramos con la memoria lejana, es decir la parte de la historia que sólo podemos encontrar en los libros. Paradójicamente la lejanía de Valderredible de los grandes centros poblacionales ha permitido preservar gran parte de su patrimonio y os aseguro que va más allá de las cuevas rupestres y de la colegiata de San Martín de Elines que todos conocemos. Os aconsejo que entréis en la página web del Ayuntamiento para que seáis conscientes de la riqueza cultural que poseemos.

Todos estos vestigios deberían hacernos sentir orgullosos de lo que tenemos -sin pasarnos que alguno rápidamente busca nuestro propio RH-. Un pasado que tiene su antecedente más signifi-

cativo con el pueblo cántabro que ocupó el sur de Cantabria y el norte de Burgos. Esto puede que explique que algunos de los actuales habitantes sean rubios y con ojos azules -el que escribe no se encuentra en esta categoría-.

Ya queda poco para terminar esta lectura, así que os animo para no abandonar. La memoria que he descrito y seguramente muchos otros matices que se me han escapado, hay que asimilarla y defenderla, más en la actualidad en la que damos más importancia a lo específico que a lo genérico -el amor a lo nuestro no debe ser un pretexto para desechar o ignorar el resto-. Pues bien, uno de los mayores enemigos fue la importación sobre los años 80, de costumbres y usos que nada tenían que ver con lo nuestro -una época en la que utilizábamos pantalones de campana y las chicas llevaban hombreras que parecían de otro planeta-. Esto fue una consecuencia lógica del retorno en verano de los descendientes de aquéllos que tuvieron que emigrar del Valle a mediados del siglo pasado. Se vendía la idea de que lo de fuera era lo mejor, también tengo que decir que no todo era malo, recuerdo con mucho cariño el kalimocho, calimocho, Kalimotxo o como coña se escriba.

Esto no quiere decir que no valoremos lo que viene de fuera, simplemente hay que integrarlo y darle el valor relativo que tiene, como siempre hemos hecho. No hay que olvidar que Valderredible es una tierra de transición entre la meseta y las estribaciones de la montaña, con un rico pasado castellano y una importante vía de peregrinación durante la Edad Media. Afortunadamente esta "moda" pasó y hemos vuelto a nuestras raíces, incluso me atrevería a decir que muchos buscan en el Valle la memoria, el sentimiento y la identidad que no encuentran en las ciudades en las que residen.

Para concluir, doy las gracias al Ayuntamiento por la oportunidad que me ha dado para haceros partícipes de esta reflexión, estoy seguro de que algunos la compartirán y a otros les servirá para forjarse su propia opinión.

En cualquier caso, os deseo que paséis un buen verano 2017.

* REPARACIÓN DE TEJADOS
* REHABILITACIÓN DE CASAS RURALES

Construcciones
Isidro López Postigo

39220 - POLIENTES
Valderredible (Cantabria)
Teléfono: 617 32 01 49

TAXI
VALDERREDIBLE

8 Plazas Servicio 24 Horas
Excursiones a la Carta
678 36 04 82 617 32 01 49

MATRIMONIOS NONAGENARIOS O CASI

Muchos años les contemplan. Fotos que hablan de vivencias, ilusiones, trabajos, sacrificios, y el instante para posar, para decirnos que ese momento marca un instante que explica toda una vida. Nuestro reconocimiento para ellos desde las páginas de esta revista de Valderredible, que es de todos.

Nicolás Huidobro Recio y Francisca Lucio Fernández. De 93 y 94 años, respectivamente. Nicolás, natural de Tablada del Rudrón y Francisca, de Campo de Ebro. Su hijo Jose vive y trabaja en Madrid. Tienen un nieto de nombre Lobsang. El matrimonio vivió siempre en Campo de Ebro.

En las fotos les vemos en el parque de El Retiro de Madrid y el día de su boda en Campo de Ebro.



Eutimio Barrio Barrio y Avelina Hernando García. Él natural de Quintanas Olmo y con **94 años**; Avelina, natural de Salcedo y de 90 años. Se casaron en la iglesia de Salcedo el 29 de Agosto de 1954. Tuvieron tres hijos, Heliodoro, Miguel Ángel y Esther; tienen cinco nietos: David, Sandra, María, Eduardo y Lucía; y un bisnieto, Fran. El matrimonio ha vivido en Reinosa aunque siempre regresaron a Salcedo donde conservan la casa de sus antepasados. En las fotos, a la puerta de la iglesia de San Andrés de Salcedo el día de su boda y en un día de excursión.

Filiberto Gallo Peña y Evangelina Amigo Alonso, de 91 y 89 años, respectivamente, nacieron y viven en Rebollar de Ebro. Tienen dos hijos, Juan Carlos y José Manuel, y cuatro nietos: Andrea, Jorge, David y Adriana.

En las fotos, en una excursión en Lourdes.



Geminiano Fuente Alonso, 91 años, y Luzdivina Ruiz Díez, de 89 años. Geminiano, natural de Rocamundo, y Luzdivina, de Turzo, localidad en la que se casaron viviendo después en Bilbao. Tienen dos hijas, Inmaculada y Mari Luz. Geminiano trabajó un tiempo en Alemania.

Las fotos se refieren al año 2016 y al día de su boda en Turzo el 13 de Mayo de 1956.

Saturnino González Hoyos – Sofía Saiz Gómez. Saturnino es natural de Villamoñico, cuenta con **93 años**; Sofía, con **87 años**, es natural de Quintanilla de An. Siempre han vivido en esta última localidad. Han tenido siete hijos: Alfonso, Reyes, Juan Antonio, Nuria, Conchita, Javier y Rafael. Tienen seis nietos: Ana, Lucía, Alberto, María, Diego, Pablo y Hugo; y tres bisnietos: Sophi, Catalina y Lucas. Las fotos son de una celebración familiar y de un posado actual en el mismo Polientes.

Pedro C. Arnáiz Ruiz, de 91 años de edad, y su esposa Eufemia Serna Bárcena, de 85 años. Ambos nacieron en San Martín de Elines, vivieron su infancia y juventud y en San Martín se casaron el 21 de Abril de 1957. Vivieron un tiempo en Alemania para trasladarse definitivamente a Madrid donde han vivido todos estos años. Con frecuencia se acercan y disfrutan de su pueblo. Tienen dos hijas, Puri y María Luisa.

En las fotos aparecen el día de su boda y en la actualidad. Más de sesenta años separan estas dos instantáneas.

PEDRO GÓMEZ GARCÍA, S.A.

Tiene sus inicios en su localidad natal Riopanero (Cantabria) en el año 1947, junto con su difunto hermano Antonio, fabricando carros agrícolas.

El primer año los trabajos se realizaban manualmente. El 3 de mayo de 1948, compramos una máquina cepilladora, para trabajar la madera. La cepilladora la movía un motor de gasolina.

ANTONIO

PEDRO

En el año 1949 ó 1950 llegó al pueblo la corriente eléctrica, aprovechando la electricidad se compraron 4 máquinas, Sierra de Cinta, Torno para tornear los cubos de las ruedas, Ventilador para la fragua y Taladro para el hierro.

En 1956 nos trasladamos a Burgos y empezamos a fabricar remolques agrícolas. En 1965 fuimos nombrados concesionarios de tractores y cosechadoras de la marca Volvo.

En los últimos 30 años paulatinamente 4 hijos se han ido incorporando a la dirección de la empresa, encargándose de los departamentos de Ventas, Taller, Recambios y Administración.

Es una empresa FAMILIAR de segunda generación. Se constituyó en Sociedad Anónima en 1981.

PEDRO GÓMEZ GARCÍA, S.A. tiene su sede Cantral en Ctra. Madrid Km. 236, junto a Hipercor, Burgos. Se asienta en una parcela de 5.000 m² de los cuales se han construído 2.600m². Divididos en 800 m² dedicados a Exposición, Oficinas y Recambios, 800 m² de Taller y 1000 m² de Almacén para producto nuevo y usado. Delegación en Zamora, Ctra. Gijón Sevilla Km. 272,8. En la actualidad somos concesionarios de Karcher y CASE IH, para las provincias de Burgos, Palencia, León y Zamora.

PEDRO GÓMEZ GARCÍA, S.A.

INICIAMOS NUESTRA ACTIVIDAD EN RIOPANERO, HACE 70 AÑOS

Ctra. Madrid-Irún Km.236 (junto Hipercor)
09001 BURGOS Tel. 947 20 21 89

Ctra. Gijón-Sevilla Km. 272,8 (FIII Nº 1 y 2),
49024 ZAMORA - Tel. 980 53 88 07

RED DE SUB-CONCESIONARIOS:

BURGOS:

GRUMECA, S.A.
Aranda de Duero

TALLERES J. L. ROMERO, S.C.
Lerma

TALL. MECANICO MARTIN POZA
Villadiego

LEÓN:

MAQUINARIA AGRICOLA DELGADO, S.L
Sahagun

ELECTROMECÁNICA 2M MOTOR, S.L.
Valencia de Don Juan

MICHE AUTO-AGRICOLA. S.L
Laguna de Negrillos

PALENCIA:

TALLERES ABIA
Herrera de Pisuerga

TALL. MECANICO LA SERNA, S.L.
Saldaña

TALLER MARCOS MAQUINARIA
Palencia

ZAMORA:

MEYCA, S.L.
Benaventa

PEDRO GOMEZ GARCIA, S.A.
Zamora

92 PERSONAS A SU DISPOSICIÓN
30 VEHÍCULOS DE SERVICIO

www.pedrogomezgarcia.com

Facebook

CASE IH AGRICULTURE

VISITA VIRTUAL

SOCIEDAD VALLUCA

FORTU GÓMEZ
Quintanilla de An

Dada mi ascendencia valluca, me atrevo a escribir estas líneas en referencia a un acontecimiento del que se han cumplido 114 años de su constitución. Me refiero a la ***Sociedad Valluca*** *que se aprobó en Quintanilla de An, cuyo documento constitucional indica que lo hizo el día* ***11 de enero de 1.903***[1].

En estos tiempos en que tan denostada está la Sanidad sobre la que todos los días estamos oyendo hablar de cuotas, pagos, copagos, repagos y privatizaciones, no está mal que nos fijemos en cómo trataron de solucionar sus problemas de salud nuestros antepasados de hace algo más de un siglo, cuando no existía lo que hoy conocemos como Seguridad Social. Por no existir no existía seguridad de nada, o de casi nada, pero lo que sí existían eran muchos abusos, como no se privan de hacer constar en la referida escritura de constitución, y mucho ánimo para salir de las situaciones de abuso, como veremos a continuación.

La fundación de la Sociedad Valluca había tenido principio apenas quince días antes en el mismo pueblo de Quintanilla de An, el día 26 de diciembre de 1902. Ahora de lo que se trata es de redactar y aprobar las bases, objeto, motivo y fin en que estriba dicha Sociedad y los artículos obligatorios a todos los socios.

Los socios son los vecinos de los diez pueblos siguientes: **Quintanilla de An, Quintanas Olmo, Arantiones, Salcedo, Rebollar, Sobrepeña, Montecillo, Sobrepenilla, Rocamundo y Campo de Ebro.**

El motivo es el descontento que había en los pueblos (se citan los diez indicados) todos del Ayuntamiento de Valderredible, con las contratas que tenían los vecinos de dichos pueblos con el Médico y el Boticario, *y del mal servicio que dichos señores venían prestando, juntamente con los abusos que, a pretexto de sociedad entre boticarios, habían hecho ver estos a sus asalariados que el Gobierno les facultaba el poder para cometer tales tropelías, como la de repartir los vecinos de dichos pueblos del modo que a los señores boticarios agradaba, sin contar con la voluntad de los asalariados, sino que por fuerza adjudicaron hombres y pueblos a boticas. como el Jefe que, disponiendo de una columna de soldados los distribuye no como el soldado quiere, sino del modo o maneras que según la pericia del Jefe, es la más a propósito para ganar la batalla.*



El objeto de esta sociedad es proporcionar medios de evitar los abusos que se anotan en el punto anterior.

[1] Texto íntegro en el documento del archivo de Quintanilla de An, del que se dice que es copia del original y que vale 2 Pts.

El fin de la repetida Sociedad *es llegar a un deseado día en el cual se adquiera para todos los asociados a la* ***Sociedad Valluca*** *los servicios de Médico, Boticario, Veterinario y Castrador en una sola contrata.*

Para conseguir este fin, se redactan unas bases que constan de 25 artículos, de los que destacan los siguientes:

Art.3º *Ningún individuo podrá salirse de esta sociedad hasta que se hayan conseguido los servicios en una sola contrata para todos los socios no siendo que cambie de residencia yendo a otro pueblo que los comprendidos en el art.2º (los 10 citados). En tal caso podrá salirse o podrá seguir en la sociedad según ésta determine.*

Art.4º *Ninguno de los pueblos podrá contratar estos servicios mientras permanezca en la sociedad.*

Art.5º *En esta sociedad* ***no se ingresa capital*** *alguno,* ***solo se ingresa la libertad que cada socio tenía de contratar, pagar y despedir*** *los asalariados anotados al artículo anterior, depositando dicha libertad o facultad en la Junta directora de la Sociedad.*

En el **Art.6º** se da facultad al Presidente para efectuar los contratos pero en el **Art.7º** se le delimitan sus facultades de forma que *antes de firmarlo deberá mandar a los vocales de cada pueblo una relación exacta del contrato que intente realizar…… Esta relación será leída en presencia de los socios de cada pueblo quienes a votos darán su parecer a los vocales y estos por escrito los presentarán a la Junta.* ***Si hay mayoría de votos en contra no se realizará el contrato.***

Art.8º *La Junta…… será relevada cada dos años. Se compondrá siempre de dos vocales de cada pueblo nombrados por los socios de cada pueblo.*

Art.9º *Los cargos serán nombrados a votos en la primera sesión que celebren los nuevos vocales.*

Art.21º *Todas las juntas serán firmadas por todos los vocales…… los que voten en contra firmarán bajo la frase "protestado por".*

Art.22º se refiere a normas en el ínterin entre los nuevos contratos y los antiguos.

Art.23º *se dan 8 días de plazo para darse de alta. Pasado este plazo la cuota de alta será de 5 pesetas y el permiso de los vecinos.*

Art.25º *……quedan obligados todos los socios a pagar por iguales partes lo que resulte de los contratos.*

Estas son las bases y leyes obligatorias a todos los socios de la Sociedad Valluca otorgadas en Quintanilla de An, hoy día ***once de enero de 1903****, por la personalidad de la Junta cuyos nombres son:* (Citamos a continuación todos los nombres de los firmantes ya que seguramente muchos reconocerán a sus padres, abuelos o bisabuelos)

Presidente	Emeterio Gutiérrez, de Rebollar.
Vicepresidente	Félix Garrido, de Arantiones.
Secretario	Felipe Corada Gutiérrez, de Sobrepeña.
Vocales por Rebollar	Anacleto Fernández y Ciriaco Izquierdo.
Por Rocamundo	Agustín García y Domingo Puente
Por Salcedo	Anselmo García y Nicolás García
Por Arantiones	Antonio Barrio y Victoriano Marlasca
Por Quintanasolmo	Tomás García y Nicolás Gómez
Por Quintanilla de An	Martín García y Luis Lucio
Por Sobrepenilla	Vicente Martínez y Pedro López
Por Montecillo	Bartolomé Izquierdo y Pedro Fernández
Por Sobrepeña	Clemente Fernández y Francisco Izquierdo
Y por Campo	Jorge Fernández y Valentín Lucio

MUJERES DE BUSTILLO. Año de 1978

IGNACIO MERINO
Bustillo del Monte

PARTE 1ª

CELESTINA GIRÓN, CARMEN ARROYO (MI MADRE), DEMETRIA ALONSO, CÁNDIDA GUTIÉRREZ, FIDELA, ENCARNA GUTIÉRREZ, MATILDE SANTIAGO.

Quiero que este pequeño recordatorio, sirva de sentido homenaje a todas aquellas mujeres, que en nuestros pueblos sufrieron en silencio y en muchos casos con resignación el machismo, el trabajo y la intolerancia en la época que las tocó vivir, ellas fueron las grandes protagonistas desde el silencio, sin duda ninguna, ellas fueron las grandes artífices del sostenimiento y mantenimiento de las familias, pero siempre desde sus casas, ya que no era tolerable que ellas las mujeres tuvieran vida social, ¡como la iban a tener si eran mujeres!.

Sin embargo ellos, los hombres si podían, pues era normal que se juntaran para charlar, preferentemente su lugar de reunión es decir, en la cantina, cantina que en Bustillo del Monte, regentaba "El Tío Sidoro" (Isidoro Gil), allí era donde entre cuartillo y cuartillo de vino, ellos los hombres, jugaban sus partidas de cartas o hablaban de cosas cotidianas, de la cosecha, de la feria, de la discusión del Concejo, etc, pero claro, el dinero era escaso y sobre todo en invierno los días muy cortos y las tardes-noches muy largas, por tanto, tenían que tener otro lugar para juntarse y cierto es que lo tenían, un lugar con luz y calentito, que mejor sitio que la fragua, mejor dicho, las fraguas ya que en Bustillo hubo dos, una que era del pueblo y en donde trabajaba un buen herrero llamado Jaime González y la otra particular, propiedad de Teófilo Gutiérrez.

Por su parte los mozos, disponían de otro lugar que salvo lluvia o nieve era su lugar preferido, por supuesto que aquel y unos cuantos metros entorno a aquel lugar, estaba vedado a los chavales y chavalas por lo que pudiéramos oír y claro nuestro empeño consistía en acercarnos lo más posible para con el fin de escuchar sus conversaciones, por cierto cuando teníamos éxito y la conversación tenia cierto interés, nos faltaba tiempo para vocearlo bien voceado, lo que suponía que el riesgo de unos tirones de orejas era alto, como también, todo aquel que estuviese dentro de su radio acción.

El lugar mencionado se encontraba en el rellano del bocarón (puerta de acceso al pajar), situado en el lateral de la casa de la Tía Mercedes, frente a la salida del patio de actual Chigri.

Pues bien, siguiendo con el argumento de lugares de encuentro, para que las mujeres tuvieran vida social, era necesario que estas fueran a trabajar a un lugar común, este no podía ser otro que el lavadero, lavadero que está situado a unos doscientos metros del pueblo, en el camino que conduce al monte y que por

cierto, fue construido en el año 1923, siendo alcalde Gregorio Gutierrez, más conocido como "el Tío Goyo, El Habanero", apodo que se gano, al vivir y sufrir en sus carnes la guerra de Cuba, allá por el año de 1870.

Habitualmente la hora en que se bajaba al lavadero era a primerísima hora de la mañana o después de comer, la primera jabonada se daba en el segundo pozo, es decir, en el pozo más alejado del pilón, que con su sobrante alimentaba ambos pozos, estos pozos tenían (tienen) unas medidas de 3x3 m de lado aproximadamente y una profundidad de 0,60 cm. y un ancho de pared de 0,50 cm, estando las piedras achaflanadas hacia adentro para facilitar el lavado, ambos pozos estaban cubiertos de un pequeño tejadillo, que libraban a las lavanderas de las inclemencias del tiempo.

La razón de dar el primer jabón en el segundo pozo tenía que ver con la mayor suciedad que se originaba y que con aquel jabón casero, la grasa de este se hacía muy visible en la superficie, intentando a veces limpiar lo más superficial de este pozo, sin embargo el primer pozo al recibir agua limpia constantemente, siempre estaba más limpia utilizándole para aclarar la ropa, que en los días de sol se tendía allí mismo en los "praos" próximos, las mujeres tenían una habilidad especial dado que casi siempre bajaban con dos cubos, un balde o "caldereta" en una mano y un barreño bien cargado sobre la cabeza apoyado sobre un rodete de tela para suavizar la carga y al igual que las princesas mantenían sobre ellas sin necesidad de sujeción.

Este lavadero, se limpiaba semanalmente por dos de los vecinos, siguiendo el orden ya tradicional de "casa casarita", mediante una nota en un papel que corría el pueblo, al igual que se hacía con todos los avisos que se pasaban.

Desde luego que lo que a continuación les voy a contar, es difícil de creer viendo el pueblo hoy recién asfaltado, con los arroyos canalizados, etc. pero es bueno contar, para saber de la forma de vida de otras épocas, así como valorar mejor la capacidad de sufrimiento de nuestras madres y ver de lo que eran capaces empujadas por la necesidad y la costumbre.

En la época invernal y aprovechando los deshielos, también ellas tenían sus propios lavaderos, más cerca de casa y con "agua corriente" y por supuesto helada.

Por enumerar algunos de ellos, paso a situarlos en el lugar en que estaban,

San Roque: Manantial hoy desaparecido, situado frente a la actual vivienda de Félix Gutierrez y Melisa Diez.

El arroyo de la iglesia: Este arroyo que circulaba por detrás de la iglesia, tenía dos lugares de lavado; frente a la actual casa de Fidel Diez, junto al muro de cierre de la iglesia y un poquito más abajo, después de la alcantarilla del camino que sube a la misma

El Cañitu: Este manantial, estaba situado en el centro de la actual plazoleta que conforman las casas de Jeremías Gutiérrez, Ramón Diez y Víctor Gutiérrez, era un manantial que casi todo el año echaba de agua, lógicamente en el verano esta era muy escasa o incluso desaparecía, tenia habitualmente una teja, que conducía el agua al exterior estando rodeado un pequeño pozo, de unas lanchas a modo de tabla de lavar.

Quizá alguien que este leyendo esto piense que ya no hay más que contar, mejor hubiera sido, pero lo cierto es que lo que fue su vida cotidiana y lo que pasó y vivieron, tengo que contarlo, al menos para que quede constancia de la capacidad de sufrimiento casi inhumano y de la capacidad de trabajo de aquellas mujeres.

En la época veraniega, julio, agosto y septiembre no siempre el lavadero tenia agua suficiente, pues de aquel pilón quien primero lo utilizaba era la vacada, más de un centenar de cabezas de ganado vacuno sediento, bebían muchos litros, había momentos que vaciaban el pilón, por tanto era difícil que surtiera de agua al lavadero.

Como decíamos antes, al no haber agua en el lavadero, era normal bajar al arroyo a lavar la ropa, unos metros más arriba del "puntón" del camino de Polientes, distante 1 Km de Bustillo.

Cuando este también estaba seco, la única solución era bajar al río Ebro en Barcena de Ebro a casi 3 Km, en ocasiones llevaban la carga en alguna caballería y en las mas de las veces, como antes he explicado.

Aparte de los lavados normales de ropa, después de haber esquilado a las ovejas, la lana se lavaba siempre en el arroyo en lugar antes descrito, dejándolo tendido para secarla, en la pequeña zona de césped que hay al lado de él, la lana se lavaba y tendía por separado, poniendo los vellones de las blanca juntos haciendo lo mismo con la negra, pues el precio de venta era muy diferente, una parte se vendía y la otra era utilizada para uso domestico.

PARTE 2ª. Mediados de los años 50

PAULA GUTIÉRREZ, LA TÍA ANTONIA Y EMÉRITA GUTIÉRREZ

Es mediados del mes de Junio de hace 50 años y por supuesto cualquiera de los años anteriores, pues hasta la década de los años 50 al 60, en Bustillo y pueblos del entorno, el tipo de vida, de divertimento, o los medios y formas de trabajar, con seguridad pudieran haber sido los mismos que cien o dos cientos años atrás.

La hierba de los "praos" poco a poco van perdiendo el intenso color verde, el Sol hace que el color oro se vaya imponiendo, señal inequívoca de que la siega tiene que dar comienzo, los hombres "pican" y dan pizarra con mimo a los dalles, trabajo previo y fundamental para el buen desarrollo del duro trabajo que les espera.

Aun es de noche cuando salen ellos de sus casas para aprovechar el fresco de la mañana, en tanto nuestras mujeres, dan comienzo a un día interminable, atender a los cerdos, a las gallinas, echar al ganado vacuno y lanar al rebaño, los niños deben de desayunar y por supuesto la comida de todos depende de ella.

Son escasamente las diez de la mañana, cuando alguien llama al segador para almorzar, es la mujer que en poco más de dos horas, ha sido capaz de llegar a cubrir todos los trabajos antes comentados, pues bien, el lugar elegido en la sombra de un árbol que les protege del Sol intenso que está empezando a calentar, el rocío de la mañana aun permanece en la sombra elegida, aquellas sopas de ajo son un manjar.

Al escribir estas líneas, viene a mi mente el recuerdo aún vivo de mi madre llegando a la tierra o al "prao", con el almuerzo metido en un cesto hecho de lamas de haya, ¡vaya foto!, aquel cesto que siempre iba cubierto con una servilleta de cuadros rojos y en algunas ocasiones, estos eran azules, la sorpresa ya sabida de lo que venía dentro no le quitaba nada de misterio, siempre era un rico manjar, por supuesto, todo bien regado con aquel vino que mi padre compraba en el pequeño pueblo de Santa Gadea, vino que según decían llegaba allí procedente de La Rioja.

Pues bien, en tanto ellos seguían segando, ellas tenían que ir a dar vuelta a las camadas (cambadas) de hierba segadas el día anterior, con el fin de que esta se secase convenientemente antes de

meterla en el pajar, para así evitar que esta se pudriese y claro, esta operación había que repetirla varias veces, cuando la hierba estaba en buenas condiciones de secado, de nuevo eran ellas acompañadas de los hijos o del propio marido, quienes arrastraban y hacían montones con el fin de facilitar el cargue en el carro.

Es importante destacar para mejor entender y valorar en su medida, lo que significaba ser mujer en el mundo rural de aquellos años, ya que la media de hijos por mujer bien podía rondar los 4 o 5, sin buscar más lejos, mi propia familia pudiera ser el prototipo de familia de aquella época, mi madre tuvo 5 hijos, mi tía Inés 10, mis dos abuelas, 4 la abuela paterna y 6 la materna.

En esta faena de la hierba, aún quedaban labores que hacer, trabajos generalmente encomendados a las mujeres o a los hijos con posibilidad de hacer alguna faena (10 a 11 años), una de ellas era el ordenar, repartir y pisar bien a la hierba en el carro, que por supuesto ya tenían las angarillas puestas, para ganar capacidad de carga, esta misma labor, se repetirá más tarde dentro de los pajares, con el problema añadido de la gran cantidad de polvo que se produce y más en un lugar cerrado, la razón de hiciesen ese tipo de labores era, por que el esfuerzo físico que había que realizar para cargar bien la horca de hierba era importante, poco a poco se iba depositando la hierba en el carro y en la medida que iba cogiendo altura, el esfuerzo requerido era mucho mayor, por lo que tanto en el campo, como después en su descarga en los pajares, requería un esfuerzo solo al alcance de gente con mucha fortaleza física, por eso, unas labores estaban reservadas a los más fuertes, en tanto otras las hacían las personas menos fuertes.

Me parece importante resaltar, que en los pueblos y en aquella época, la solidaridad era una palabra gravada a fuego entre las gentes, fundamentalmente por necesidad.

Hubo en su día la obligación de guardar y considerar los domingos como sagrados, estando totalmente prohibido trabajar en ese día, salvo sanción, sin embargo y previa autorización del cura y bajo la orden del alcalde, en ciertas situaciones esa férrea norma decaía, estos casos a modo de ejemplo podrían ser: Que el cabeza de familia tuviera algún problema muy grave de salud o que alguna mujer viuda y con niños le fuera imposible afrontar con éxito la faena, o cualquier situación similar que se pudiera dar.

Bien, como decía, en estas situaciones excepcionales, generalmente eran los mozos o algunos de ellos, los que bien voluntariamente, (casi siempre) o por orden del alcalde, los domingos salían bien armados de herramientas, dalles, martillos para “picar” el dalle, rastros etc., su destino no era otro que ir a segar los “praos” de estas gentes en dificultades.

Habitualmente eran seis u ocho las personas que dedicaban el día, mejor dicho la mañana, desde el amanecer hasta la una, hora en que la misa sí que era más que obligatoria, pues bien, con el fin de evitar picadillas y situaciones de riesgo o desagradables, el orden de siega con el dalle lo establecía la capacidad de cada segador, de forma que el más rápido se colocaba el primero y el menos avezado y lento el ultimo, al ser habitualmente jóvenes, ese día se tomaba como una fiesta, el vino que se bebía durante la jornada corría siempre a cargo del concejo.

VICEROY
SINCE 1951

MARK MADDOX

MAREA

SANDOZ
SWISS MADE SINCE 1970

Avda. Puente de Carlos III, 45 – Reinosa, Cantabria

Tel y Fax: 942 75 43 68 www.joyeriajavier.es

EL ARTE HECHO EN ROCA:
I Día de la Arquitectura Rupestre Valderredible

La ermita rupestre de Arroyuelos, la iglesia de la Virgen del Carmen de Cadalso, la iglesia de Santa María de Valverde, la impresionante cueva natural o el Cuevatón en San Andrés de Valdelomar... son algunas de las ilustraciones que dieron forma a una sorprendente y cautivadora exposición sobre este arte milenario, objeto de una exposición a través de la cual Valderredible celebró la primera edición del 'Día de la Arquitectura Rupestre'.

Una jornada cultural a través de la cual se promocionó este arte único que posee el valle en el que no faltaron las visitas guiadas gratuitas a los diferentes enclaves y sendos conciertos en las iglesias de Arroyuelos y Santa María de Valverde.

Un día especial donde brillaron de manera especial las pequeñas joyas arquitectónicas de incalculable valor histórico y artístico que hacen de nuestro valle un emplazamiento único.

La programación comenzó con la inauguración de la exposición 'Valderredible, valle del Rupestre', compuesta por una completa cartelería que aúna textos y fotos y que se puede contemplar en el salón de actos del Ayuntamiento en Polientes.

A continuación, el doctor de la Universidad de Cantabria Enrique Gutiérrez Cuenca impartió una charla en la Cueva Rupestre de Arroyuelos, amenizada por el dúo de cámara compuesto por Tom Fernández y María José González.



Por último, la iglesia de Santa María de Valverde, junto al Centro de Interpretación del Rupestre, acogió el sonido mágico de Neønymus para despedir los actos organizados en este primer Día de la Arquitectura Rupestre de El Tobazo (Villaescusa de Ebro), Peñota (Susilla) o San Pantaleón (La Puente del Valle) y la iglesia de San Miguel en Presillas de Bricia.

San Cipriano. Cadalso.

El Cuevatón. San Andrés de Valdelomar.

El Tobazo. Villaescusa de Ebro.

Peña Castrejón. Castrillo de Valdelomar.

Santa Eulalia. Campo de Ebro.

San Miguel. Presillas de Bricia.

San Pantaleón. La Puente del Valle.

Peña Horacada. San Martín de Valdelomar.

La Cueva. Arroyuelos.

Valderredible, Valle del Rupestre

En Valderredible, el valle más meridional de Cantabria, patrimonio cultural y natural, se conjugan de forma singular, ofreciendo al visitante una experiencia única. La arquitectura rupestre, en forma de iglesias, eremitorios, cuevas artificiales y un sinfín de tumbas excavadas en la roca, perduran como testigo de excepción del paso de los siglos. La mayor parte de estos horadados rupestres se remontan a la Edad Media, una época de esplendor en el valle, un tiempo en el que monjes y campesinos dieron forma a un paisaje de contrastes.

Arroyuelos, Santa María de Valverde o El Tobazo de Villaescusa de Ebro son lugares de visita imprescindible que invitan a conocer más, a adentrarse en los bosques o a trepar por los roquedos siguiendo la pista de las decenas de manifestaciones rupestres que salpican el territorio. La roca transformada por la mano del hombre, arquitectura que surgen en los primeros tiempos del cristianismo y perviven en algunos casos como historia viva. Parajes de una belleza serena que evocan un tiempo de recogimiento y de perfecta armonía con el entorno.

Santa María de Valverde.
Santa María de Valverde.



Santa Leoca.
Castrillo de Valdelomar.



Santa María de Peñota. Susilla.

EL OTRO RUPESTRE

ERNESTO RODRIGO

Se atribuye a Picasso, y al respecto del arte, la frase " desde Altamira todo es decadencia". Y a pies juntillas, y de manera profética, la Comunidad cántabra se tomó estas palabras, volcando la mayoría de sus recursos en apoyar su excepcional red de cuevas con arte Paleolítico. Tal es la cosa que, probablemente, tiene más visitantes la Neocueva de Altamira en un día que todas nuestras rupestres en un año.

Y cómo Quijote desnudo contra esos gigantes mediáticos, contra esa inercia turística, esos iconos culturales, nuestro municipio volcado, en su humildad pero con denuedo, luchando por defender y proteger su Patrimonio, su arquitectura rupestre, sus necrópolis, su bello románico, su agreste paisaje, sus pequeños pueblos, su preciosa gente. Y en esta desigual lucha contra el "Circus Máximum" de cuevas y playas a nuestro Quijote, a nuestro pequeño malabarista, le vamos a añadir una bola más para que la rote en el aire: el arte rupestre post-paleolítico al aire libre.

Podéis pensar que esto del turismo no es tan importante. No. Es vital. Motor indispensable para la economía y contra la despoblación del Valle.

De un año para acá decenas de grabados prehistóricos sobre rocas y abrigos, algunas pinturas, indicios de asentamientos y enterramientos, han conseguido que prehistoriadores y aficionados giren la cabeza hacia nuestros altos. Generalmente a media ladera, en oteros y collados, mirando al cielo, en roquedos prominentes, con dominio sobre el territorio, mirando al sur-sudoeste. No lejos de abrigos y manantiales. Posiblemente remarcando territorialidad, atrayendo la magia propiciatoria y fecundadora, adorando a la dadora de vida que es la mujer, al poder de los ídolos armados. Algunas concentraciones sugieren auténticos centros culturales, con altares e, incluso, pasadizos subterráneos iniciáticos, donde a la salida, y desde una pila con canal tallada en la misma roca arenisca, recibían la sangre vertida de un sacrificio. Tiempos muy anteriores a San Millán, a los romanos, con raíces en el Neolítico, en ese tiempo en que con hachas de piedra pulimentada talamos el Monte Hijedo para hacer praderíos, esos pastos que aún, miles de años después, siguen cuidando nuestros sufridos ganaderos.

Los trazos son sencillos, casi abstractos. A veces geométricos (espirales, círculos concéntricos) , otras representando lo básico de una figura. Un hombre puede ser apenas una cruz y un punto. Una vulva un simple rombo con una diagonal. Y siempre cerca cazoletas (pocillos), pilas, bañeras. Su función es incierta (¿práctica?, ¿mágica?). En algunas estaciones (lugar con acumulación de grabados), la configuración y disposición de las cazoletas y canales aparece como constelaciones de estrellas. Culto a los cielos, a la naturaleza, al agua.

Y, ¡atención!: la concentración y densidad de estas manifestaciones culturales NO TIENEN PARANGÓN en otra región española, demostrando una vitalidad de ocupación y cultural post-paleolítica impresionante. Con personalidad propia su originalidad no es extrema, siendo evidente su nexo con los petroglifos "gallegos" y con los del arco mediterráneo.

Y esto acaba de empezar. Con medios técnicos y humanos ridículos, un territorio del valle recorrido mínimo, hemos conseguido resultados, aunque suene pretencioso, más que brillantes. La media de descubrimientos es, al menos, uno por salida. Dos equipos de arqueólogos están ya pidiendo permisos para prospectar, catalogar y excavar.

Desde nuestro Ayuntamiento la apuesta está sobre la mesa: la elaboración de una guía para turistas y aficionados, panelizar los yacimientos. Pronto estaremos entre las más importantes rutas culturales del arte y grafismos post-paleolíticos de la península.

Así que, tomar nota, si alguien os pregunta por el rupestre: ¿pero cuál? ¿los eremitorios? ¿el prehistórico?.

Y no dudéis en informar al Ayuntamiento si creéis "topar" con algún grabado. O si queréis que os asesoremos escribir a petroglifosenvalderredible@gmail.com.

Felices fiestas a todos os desea este feliz piedrólogo (no os asustéis si me veis saltando de piedra en piedra, jeje).

CONCIERTO DE NEØNIMUS en la Iglesia Rupestre de Santa María de Valverde

Organizado por el Excmo. Ayuntamiento de Valderredible y con la colaboración de Petroglifos en Valderredible, El Correo de las Matas, la Parroquia de Santa María de Valverde y la Junta Vecinal de esta localidad, el 8 de julio pudimos disfrutar en la Iglesia Rupestre de Santa María de Valverde de la excepcional actuación de Neønymus.

Su música emociona y te traslada a otros lugares y épocas como nadie lo hace.

Con la iglesia rupestre llena de público, tuvimos ocasión de vivir lo remoto, caminar con los últimos neandertales y "viajar" con los temas de su nuevo proyecto: "Ultrahumano" .

Como en la iglesia no teníamos camerino, buscamos uno y encontramos el más espectacular. La cueva excavada de la Peña Horacada fue el backstage de Neønymus. El músico encontró la concentración antes del concierto en otra de nuestras increíbles cuevas trabajadas hace siglos.

Pero además asistimos a un entierro visigodo, que nosotros quisimos imaginar en el poblado visigodo de Santa María de Hito en Valderredible (Cantabria). Y cómo no, a la vez que escuchábamos el tema, con los ojos cerrados, vimos claramente al guerrero visigodo en su tumba vistiendo el increíble broche de cinturón allí encontrado y que se puede gozar en el Mupac, en Santander.



Dio tiempo para viajar a muchos lugares de nuestro Valle con la música de Neønymus y nosotros lo hicimos. Sin salir de la fascinante iglesia estuvimos en el bosque de Loma-Somera, en las cascadas de El Tobazo, en el gran Roble del Rebollejo de Salcedo, en la necrópolis de La Puente del Valle, en la colegiata de San Martín de Elines y por supuesto imaginamos a Neønymus cantando en otras de las muchas rupestres de nuestro Valle. La imaginación es libre y la música de Neønymus también.

Gracias Neønymus…

"Weihnan, Swinþnan, Frijonds. þaruh ne, magan garinnan"

Andrés Serna López - www.elcorreodelasmatas.bolgspot.com

POESÍA

Desenmascarar

Deja que se rompa el cielo
y nos muestre su grandeza.
Deja que soplen los vientos
y a los árboles desnude
para verlos sin careta.
Deja que quite el soldado
su uniforme engalanado
deja que quede al desnudo
su temor enmascarado.
Deja que se quede el mundo
impotente ante las guerras.
Dale tiempo a los humildes
para enseñar a las fieras
que el poder no da el honor
y el honor sí da nobleza.
Deja que se rompa el cielo
y deje una puerta abierta
para que el rico nos deje
desde aquí ver sus miserias.

Alma Serena

Abril en Valderredible

Por el Ebro chiquito
desde Fontibre,
Preso en lago encantado.
suelto ya y libre.
Por el Ebro entre chopos,
cercas y lindes,
Brincos de espuma y júbilo,
truchas felices.
El Ebro canta y canta.
La lanza en ristre,
acomete molinos,
puentes embiste.
Primavera de hojillas,
juncos y mimbres.
En flor todas tus frutas,
Valderredible.
En flor todas tus nuevas
niñas abriles.
En flor tus capiteles,
Martín de Elines.

Gerardo Diego

CONCURSOS Y EXPOSICIONES



6 DE AGOSTO
9:30 h. VIII Marcha BTT "Los Matorrizos". Campeonato de Cantabria de Maratón. Bustillo del Monte.
10:00 h. Campeonato de Pasabolo infantil. Polientes.
10:00 h. Campeonato de Frontenis. Villanueva de la Nía.
17:00 h. Concurso Tiro al Plato. Campa de la Velilla.



VIERNES 11 DE AGOSTO
10:00 h. X CONCURSO DE FOTOGRAFÍA "Patrimonio Cultural de Valderredible". Salón de Actos del Ayto.
Técnica Libre. Presentación mínimo 2 fotos máximo 4 por participantes.
B/N o color. CD en Oficina de Turismo, Centro cultural y por e -mail a: atencionalciudadano@valderredible.es



DOMINGO 13 DE AGOSTO
10:00 h. Campeonato de Futbito. Polideportivo Polientes.

SÁBADO 26 DE AGOSTO
17: 00 h. Campeonato de Pasabolo por Equipos. Polientes.

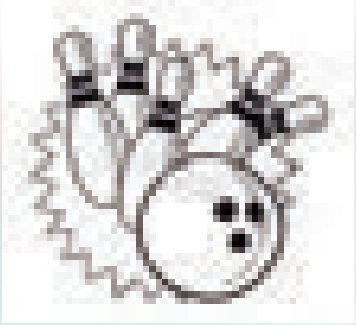

DOMINGO 27 DE AGOSTO
17:00 h. Campeonato de Pasabolo Individual. Polientes.
10:00 h. Campeonato de Bolos de veteranos. Polientes.



Exposición Pintura
Blanca Allende y Consuelo González. Museo Etnográfico. Del 1 al 20 de agosto.

SATE Beissier

PLADUR

placotrex AISLAMIENTOS

MORTEROS
Y
YESOS

www.placotrex.com

979 123 033

696 456 745

Aguilar de Campoo

Palencia

CLUB DE MONTAÑA VALDERREDIBLE.
Actividades 2016/2017

La consolidación del club de montaña Valderredible en este segundo año de actividad, se consolida favorablemente. Aparte de las actividades programadas en el calendario anual, hay que destacar en este periodo tres eventos importantes, apoyados fundamentalmente por el Ayuntamiento de Valderredible. A saber la peregrinación desde San Martín de Elines hasta el monasterio de Santo Toribio en Liébana, y dos expediciones de alta montaña; El Aconcagua con cerca de 7.000 metros en Argentina y el monte Denali en Alaska con 6.194 metros.

La peregrinación con el apoyo decidido del consistorio municipal se programó en cuatro etapas: la primera nos llevó a cerca de 80 peregrinos desde San Martín de Elines hasta la iglesia rupestre de Santa María de Valverde; la segunda con cerca de 50 peregrinos desde Santa María de Valverde hasta Cervera de Pisuerga; la tercera desde Cervera de Pisuerga hasta el alto de Piedrasluengas y la cuarta y última desde Piedrasluengas hasta el monasterio de Santo Toribio. Resaltar el carácter popular de esta peregrinación, que tuvo una gran aceptación por los vallucos, y que terminó con cerca de doscientas personas, que acudieron a Santo Toribio, unos en autobús y la mayoría a pie. En paralelo, tres personas Covy Morato, Jorge Murillo y Roberto Ceballos, hicieron la peregrinación por el camino de la costa, desde Torrelavega hasta Santo Toribio con 92 kilometros de recorrido, en una sola etapa que les llevó 25 horas ininterrumpidas. Todo un éxito que esperamos volver a repetir antes de finalizar este año santo jubilar.

En cuanto a las expediciones de alta montaña y enmarcadas dentro del proyecto de las siete cumbres de los juegos alternativos, cuatro expedicionarios, dos españoles y dos argentinos, ini-

ciaron el mes de diciembre del 2016, el asalto al techo de América, el cerro Aconcagua, que con cerca de 7000 metros de altitud, corona la cordillera de los Andes. Debido a una intensa nevada con fuertes vientos, hicieron imposible el hacer cumbre, dejando la bandera del valle a 5500 metros. Se intentará otra vez. Los españoles y miembros del club de montaña Valderredible fueron Jose Antonio Alvar y Roberto Ceballos.

El siguiente reto fue el monte Denali en el estado norteamericano de Alaska, que con 6194 metros de altura, es el techo de Norteamerica. Tampoco en esta ocasión se pudo hacer cumbre, debido a las adversas y nefastas condiciones climáticas. Nuestros deportistas en esta ocasión fueron Mitxelko Cuñado de Tudela y Roberto Ceballos, presidente del club de montaña. Se quedaron en el campo 5 a 5200 metros, después de tres días esperando una ventana de buen tiempo que no llegó.

En cuanto a las actividades del club destacar asimismo la excursión a la isla de La Palma en las islas Canarias el mes de febrero, que hizo que 10 socios disfrutaron en esta isla especial en cuanto a sus rutas de senderismo. Asimismo hicieron visita al roque de los Muchachos, con sus estupendas e impresionantes instalaciones de observación del espacio.

El pico Espiguete, el pico Tesorero o el Biguenzo destacan en el calendario de marchas de alta montaña y senderismo programadas. Tanto la montaña palentina como los Picos de Europa, son testigos de estas rutas, que a lo largo del año son realizadas por socios y simpatizantes del club de montaña Valderredible.

Días después de su llegada de la expedición al continente americano, Roberto Ceballos, presidente del club de montaña de Valderredible, fue objeto de un pequeño homenaje por parte de miembros del club en el pueblo de Población de Abajo. Se compartieron experiencias y una pequeña charla de la expedición. Y como no podía ser menos se comentó la próxima ruta del club a nivel internacional, el monte Kilimanjaro, segunda vez que el club accederá al techo del continente africano a finales del año en curso.



MONAGUA, S.L.
- TRATAMIENTO DE AGUAS URBANAS/INDUSTRIALES
- PLANTAS POTABILIZADORAS
- CLORADORES INVERSOR
- EQUIPOS ELECTROMEDICINAL
- BOMBEOS
- DEPOSITOS Y POZOS SEPTICOS PREFABRICADOS
- INSTRUMENTACION
- TRATAMIENTOS DE MEMBRANAS
- REGENERADO URBANO
- PROYECTOS Y MONTAJES
Avda. Santa Cruz 36 - A
Nave 1-2
39100 - Santa Cruz de Bezana
(Cantabria)

II VALDERREDIBLE TRAIL

Por segundo año Valderredible Trail ha reunido a los mejores corredores de montaña del norte de España el pasado 1 de julio. Una competición organizada por la Asociación Deportiva Arcillones y el Ayuntamiento de Valderredible, que consistió en dos pruebas competitivas de 15 y 33 kilómetros, con 700 y 1.300 metros de desnivel positivo respectivamente. Desde su primera edición tanto los aspectos organizativos como de atención al participante y acompañantes son prioritarios, contando con la entusiasta colaboración de más de 70 voluntarios más la profesionalidad de Protección Civil. El nivel competitivo fue muy alto, resultando ganadores Julián García y Berenice Domínguez en los 15 km y Raúl Macarro y Gabriela Sánchez en la distancia de 33km. El remate final fue una parrillada inolvidable y un concierto de música con toda la fuerza que les quedaba a corredores y familias. Todos, voluntarios y participantes, han coincidido en el buen ambiente y la belleza de los parajes del trail.





MESÓN - CASA
ESTELA
Especialidad en
Chuletón a la Piedra
Tlfno. 947 571 056
Orbaneja del Castillo
(Burgos)

Cuando la fe mueve montañas: PEREGRINACIÓN A SANTO TORIBIO DE LIÉBANA

Cuatro etapas, 140 km, dos territorios: Valderredible y Liébana.

Un objetivo: una peregrinación a San Toribio de Liébana donde Fe, Cultura y Deporte congregaron a unas 200 personas.

El pasado mes de abril el Ayuntamiento de Valderredible organizó en varios fines de semana consecutivos esta iniciativa para alcanzar el último domingo del mes, la Puerta del Perdón.

Con origen en tierras vallucas, los peregrinos partieron desde de la colegiata de San Martín de Elines, atravesando el municipio en dirección oeste hasta la iglesia rupestre de Santa María de Valverde; prosiguieron el segundo día hasta Cervera de Pisuerga; ascendiendo hasta el puerto de Piedrasluengas en la tercera jornada; y, finalmente, alcanzaron la Puerta del Perdón del Monasterio de Santo Toribio de Liébana el domingo 23 de abril.

Cada jornada se repartió aproximadamente en 35 kilómetros entre ocho y nueve horas diarias para recorrer el camino.

La última etapa, que tuvo dos salidas diferentes: por un lado desde el puerto de montaña hasta el Monasterio de Santo Toribio de Liébana, y por otro, una expedición más exigente compuesta por varios miembros del Club de Montaña Valderredible, que afrontaron un duro y exigente recorrido de 89 kilómetros desde Torrelavega para unirse en el destino final con el resto de participantes, se vivieron momentos emocionantes.

Agradecer desde aquí una vez más a todos los participantes que gracias a ellos fue un éxito esta aventura y a los voluntarios y miembros de Protección Civil de Valderredible que se sumaron al evento.

Valderredible 2017





rucecan s.l.
EMPRESA CONSTRUCTORA

TAMISA
proyectos y obras
Técnicos Asociados Minero Industriales SA

PEREGRINACIÓN A MONTESCLAROS
DÍA DE LA ROSA






HABLANDO DE PASABOLO TABLÓN

JORGE A. MURILLO MONTERO

Sí, la vida depara sorpresas totalmente inesperadas. Cosas que ni por lo más remoto sospechas que van a suceder. Unas veces son buenas, y otras…no tanto. Este relato pertenece a la categoría de las buenas.

El quince de mayo de 2016 asistí a la comida institucional que organizó el Ayuntamiento de Valderredible. Hasta aquí nada especialmente relevante, salvo que se acordaran de mí, un valluco al que las circunstancias de la vida llevaron a vivir lejos de Valderredible hace muchos años.

Cuando nos indicaron que podíamos ocupar los asientos, resulta que a mi izquierda estaba sentado un tipo más bien serio, pelo blanco corto y con gafas; a mi derecha, sinceramente no lo recuerdo. Pasaron unos minutos y comenzamos a hablar (supongo que inicialmente del tiempo), de donde era él, de donde era yo, que cuanto tiempo llevaba viviendo fuera, en definitiva, esa colección de cosas más o menos intrascendentes que se intercambian con un desconocido. Hasta que mencioné ¿o fue él? la palabra bolos.

Metafóricamente hablando "el tiempo se detuvo"; lo que sí recuerdo es que le dije que durante mis años viviendo en Riopanero no me perdía las partidas que se jugaban los domingos, y en las que aparte de ir a por arcilla para sujetar los bolos, nuestros mayores nos adjudicaban la tarea de recogerlos junto con las bolas para guardarlos en casa. Si bien es cierto que aprovechábamos su ausencia al final de las partidas para tirar unas bolas. Aquello me encantaba, y era de los que más tiempo me quedaba entrenando, apurando al límite el tiempo antes de ir a hacer alguna de las tareas que tenía asignadas.

La conversación a partir de ese momento giró en torno a este deporte tan nuestro, tan cántabro, tan… emocionalmente tradicional.

El hombre en cuestión se ofreció a (re)enseñarme, a que volviera a poder practicar aquello que tanto me había gustado, y que las circunstancias me obligaron a abandonar.

Y comenzó el carrusel de sorpresas. La persona con la que coincidí aquel lejano mayo, era y es Fidentino López Garrido, "Fiden", valluco nacido en La Serna; una vez Campeón de España de Pasabolo Tablón y cinco veces Subcampeón de España en la mencionada modalidad.

Quedamos un día en la bolera de Polientes para recomenzar mi etapa como jugador de bolos. "No abras el brazo al tirar", "Mide bien la distancia desde la que has de arrancar la carrera", "Da los dos primeros pasos largos", "Agáchate un poco y mete bien el brazo al tirar", "Sigue en carrera al soltar la bola", "Lleva el brazo pegado a la pierna al tirar (que no te vas a dar en ella)", "Importante ser regular en las tiradas y no hacer blancas (no tirar ningún bolo)", "Todo lo que tengas que pensar, hazlo antes de salir en carrera", "Has tirado abierto", "Has tirado cerrado".

Y así un día, y luego otro, y otro más (una pena que en Madrid, donde vivo, no haya bolera de pasabolo). Fiden me corrige con paciencia, con mucha paciencia, y también me anima cuando logro llegar a la raya del 5, ¡¡o del 6!! O cuando el gesto técnico de lanzar es bueno, que lo último lleva a lo primero.

Diez de junio de 2017, sábado, tengo que frotarme los ojos varias veces para darme cuenta que estoy en Villaverde de Trucios a punto de jugar el Campeonato Provincial de Veteranos como jugador federado del Club de Bolos de Valderredible… y lo jugué teniendo a un Campeón de España, Fiden, plantándome los bolos. Y…quedé el último (tiré tres bolas blancas…), pero me lo pasé genial.





Las sorpresas continúan. Tengo que entrenar -como sea-, al menos un par de veces más antes del dos de septiembre próximo, ya que la fe de mí maestro es infinita y voy a jugar… ¡atención! El Campeonato de España de Veteranos que se llevará a cabo ese día ¡en Polientes! Posiblemente vuelva a quedar el último por las dificultades que tengo para entrenar, pero… ¿y lo bien que me lo voy a pasar?

Este breve relato está escrito con la emoción, la gratitud y la devoción que debe profesar un alumno hacia su maestro. La generosidad es una cualidad que escasea en los tiempos que vivimos, pero Fiden la derrocha conmigo.

Muchas gracias por tu tiempo, tu paciencia y tu generosidad, porque aparte de ser mí maestro, ya eres desde hace tiempo, mi amigo.

Adelante, hacia la luna, donde quiera que esté.

JÓVENES PROMESAS

BOLOS



¡Quién dijo que los bolos no tienen futuro!

FUTBITO

Estos son nuestros “Messis” y “Ronaldos”

HÍPICA

La joven amazona cántabra Elena Ruiz Fernández, descendiente del Valle donde en Repudio pasa muchos fines de semana, se impuso en la última prueba de 1.20 del CSI2* con su caballo Taifas de la Vallarna-. Un 7 años con el que viene realizando un buen trabajo. Enhorabuena!!

LUCHA DE BRAZOS

ORGULLOSOS DE PATROCINAR A ESTOS CAMPEONES



northerm
servicios energéticos

Chimeneas,estufas y calderas
Biomasa, Pellets y Leña
Estudio de Ahorro Energetico
Instalamos, mantenemos y financiamos

Avda. Ronda 49, Aguilar de Campoo
tfno.: 676001117

Vive Campoo
www.vivecampoo.es
El medio de rereferencia en Campoo
Una marca al servicio de las necesidades de sus clientes

Principales ACUERDOS PLENARIOS

TERRENOS DE LA JUNTA VECINAL DE POLIENTES

El pleno por mayoría absoluta acuerda ceder gratuitamente el uso de los terrenos, con una superficie de 451,60 m², a la Dirección General de Medio Natural del Gobierno de Cantabria, para ejecutar las obras de una nave de usos múltiples y solicita a la Dirección General de Medio Natural la aceptación de las siguientes CONDICIONES de uso: a) destinar el terreno cuyo uso se cede, con una superficie total de 451,60 m², a la construcción de una nave de usos múltiples. Una vez ejecutada la obra de la nave, al Ayuntamiento de Valderredible le corresponderá el uso del 36,40% de su superficie y a la Dirección General de Medio Natural, el 63,60 %. b) La nave deberá estar construida en el plazo de seis meses a contar desde la fecha del Acta de entrega del terreno por el Ayuntamiento de Valderredible a la Comunidad Autónoma de Cantabria. c) La cesión será por el plazo de 30 años, a contar desde la fecha del Acta de entrega del terreno. d) La Dirección General de Medio Natural del Gobierno de Cantabria quedará obligada a la conservación y mantenimiento del inmueble cedido, haciéndose cargo de todos los gastos derivados por estos conceptos.

APROBACIÓN DE ORDENANZA FISCAL REGULADORA DE UNA FIANZA POR EL ARRENDAMIENTO DE TABLEROS, CABALLETES, SILLAS, PARRILLAS Y CARPA

El Pleno por mayoría de sus miembros acordó aprobar provisionalmente la imposición de una fianza por la utilización de tableros, caballetes, sillas, parrillas y carpas. La cuantía de la fianza será la fijada en la siguiente tarifa: a) Tableros: 14 euros por tablero. b) Caballetes: 5 euros por caballete. c) Sillas: 4 euros por silla d) Parrillas: 100 euros por parrilla e) Carpa: 600 euros por carpa.

APROBACION MODIFICACION PRESUPUESTO

Aprobar el expediente de modificación de créditos n.º3/2016, con la modalidad de transferencia de créditos entre aplicaciones de distinta área de gasto, como sigue a continuación:

Aplicación		Descripción	Créditos iniciales	Bajas o anulaciones	Créditos finales
Prog.	Económica				
[illegible]	[illegible]	[illegible]	[illegible]	[illegible]	[illegible]
[illegible]	[illegible]	[illegible]	[illegible]	[illegible]	[illegible]
[illegible]	[illegible]	[illegible]	[illegible]	[illegible]	[illegible]
[illegible]	[illegible]	[illegible]	[illegible]	[illegible]	[illegible]
[illegible]	[illegible]	[illegible]	[illegible]	[illegible]	[illegible]
[illegible]	[illegible]	[illegible]	[illegible]	[illegible]	[illegible]
[illegible]	[illegible]	[illegible]	[illegible]	[illegible]	[illegible]
[illegible]	[illegible]	[illegible]	[illegible]	[illegible]	[illegible]
[illegible]	[illegible]	[illegible]	[illegible]	[illegible]	[illegible]
		[illegible]	[illegible]	[illegible]	[illegible]

ACUERDO RECONOCIMIENTO EXTRAJUDICIAL DE CREDITOS CORRESPONDIENTE AL EJERCICIO 2016

RECONOCIMIENTO EXTRAJUDICIAL DE CRÉDITOS 2016		
Código Aplicación	Concepto	Importe
2017.4.500.21000	Infraestructura y bienes naturales	6.815,00 €
2017.9120.21300	Maquinaria, instalaciones técnicas y utillaje	29.721,60 €
2017.1300.21301	Mantenimiento instalaciones alumbrado público	7.218,56 €
2017.1300.21302	Mantenimiento servicio de aguas	822,02 €
2017.9120.22000	Ordinario no inventariable	2.210,40 €
2017.9120.22002	Mantenimiento servi	4.363,80 €
2017.9120.22103	Combustibles y carburantes vehículos	2.479,95 €
2017.9120.22114	Combustibles edificios	1.367,82 €
2017.9120.22600	Tributos estatales: canón, CHE, reintegros, tasas	900,00 €
2017.9120.22601	Atenciones protocolarias y representativas	5.895,04 €
2017.9120.22602	Publicidad y propaganda	3.888,00 €
2017.9120.22608	Jurídicos, contenciosos	4.584,69 €
2017.3120.22609	Actividades deportivas	2.192,50 €
2017.3120.22609	Actividades culturales	3.295,75 €
2017.3120.22610	Ferias y mercados	8.131,28 €
2017.9120.22699	Otros gastos diversos	77,04 €
2017.2120.22707	Servicio ayuda a domicilio	13.047,75 €
2017.2120.22711	Servicio de teleasistencia	275,80 €
2017.9120.22799	Estudios y trabajos técnicos	605,00 €
2017.9120.23100	Locomoción miembros órganos de gobierno	1.313,14 €
2017.9120.23120	Otros gastos de locomoción	9.452,04 €
	TOTAL:	105.264,78 €

APROBACIÓN INICIAL PRESUPUESTO 2017

Estado de Gastos		
Capítulo	Descripción	Importe Consolidado
1	PERSONAL	[illegible]
2	BIENES CORRIENTES Y SERVICIOS	[illegible]
3	GASTOS FINANCIEROS	[illegible]
4	TRANSFERENCIAS CORRIENTES	[illegible]
6	INVERSIONES REALES	[illegible]
7	TRANSFERENCIAS DE CAPITAL	[illegible]
	TOTAL GASTOS NO FINANCIEROS	[illegible]
8	ACTIVOS FINANCIEROS	0,00
9	PASIVOS FINANCIEROS	[illegible]
	TOTAL GASTOS FINANCIEROS	[illegible]
	Total Presupuesto	[illegible]

Estado de Ingresos		
Capítulo	Descripción	Importe Consolidado
1	IMPUESTOS DIRECTOS	[illegible]
2	IMPUESTOS INDIRECTOS	[illegible]
3	TASAS, PRECIOS PÚBLICOS Y OTROS INGRESOS	[illegible]
4	TRANSFERENCIAS CORRIENTES	[illegible]
5	INGRESOS PATRIMONIALES	[illegible]
6	ENAJENACIÓN DE INVERSIONES REALES	[illegible]
7	TRANSFERENCIAS DE CAPITAL	[illegible]
	TOTAL INGRESOS NO FINANCIEROS	[illegible]
8	ACTIVOS FINANCIEROS	[illegible]
9	PASIVOS FINANCIEROS	[illegible]
	TOTAL INGRESOS FINANCIEROS	[illegible]
	Total Presupuesto	[illegible]

EXPEDIENTE INICIACIÓN ADJUDICACIÓN VÍA FERRATA DEL EBRO

Por el alcalde se da cuenta del expediente iniciado para la adjudicación por procedimiento sin negociado sin publicidad, atendiendo a la subvención concedida al Ayuntamiento de Valderredible por importe de 43.196,26 euros con un presupuesto subvencionable de 63.196,26 euros, según la Orden INN/51/2016 de 29 de septiembre por la que se convocan subvenciones para la realización de inversiones por parte de los ayuntamientos con arte rupestre y Camino del Norte de Santiago y Lebaniego.

EXPEDIENTE ADJUDICACIÓN OBRA APARCAMIENTO Y SEÑALÉTICA

Se da cuenta del expediente iniciado de adjudicación en relación con la obra de ejecución de aparcamiento y señalética por importe de 29.875 euros y atendiendo a la ORDEN MED/37/2016 de 20 de junio por lo que se establecen las bases reguladoras para la concesión de subvenciones en la Red de Espacios Naturales de Protegidos de Cantabria: actuaciones de regulación y ordenación del uso público del ENP “Hoces del Ebro”.

EXPEDIENTE ADJUDICACIÓN ASISTENCIA TÉCNICA PARA LA CONTRATACIÓN DE LOS SERVICIOS ENERGÉTICOS DEL ALUMBRADO PÚBLICO

Se acuerda la contratación de la Consultoría de Calidad (CCG) para llevar a cabo el servicio de asistencia técnica para la licitación de los servicios energéticos del alumbrado público por importe de 16.000 euros IVA incluido por procedimiento de contrato menor.

APROBACIÓN DEL PROYECTO DE ORDENANZA FISCAL REGULADORA DE FIANZA Y ALQUILER POR USO Y DISFRUTE DE LAS CANCILLAS MUNICIPALES (ver en www.valderredible.es)

SOLICITUD DE DECLARACIÓN DE LA CADUCIDAD DE LOS PERMISOS DE INVESTIGACIÓN DE HIDROCARBUROS DENOMINADOS "BEZANA" Y "BIGUENZO".

Se solicita a la Secretaria General Técnica del Ministerio de Industria y Energía la declaración de caducidad de los permisos de investigación de hidrocarburos en dichos proyectos y que se informe al ayuntamiento de Valderredible todo lo que se tramite al efecto como parte interesada que es.

APROBACIÓN PROVISIONAL DEL PLAN GENERAL DE ORDENACIÓN URBANA DEL AYUNTAMIENTO DE VALDERREDIBLE

Se aprueba provisionalmente el Plan General de Ordenación Urbana y Memoria Ambiental de Valderredible con las modificaciones resultantes de las alegaciones formuladas y se remite al expediente a la Comisión Regional de Urbanismo.

MODIFICACIÓN ORDENANZA FISCAL REGULADORA DE UNA FIANZA PARA LA UTILIZACIÓN DE TABLEROS, SILLAS, CABALLETES, PARRILLAS Y CARPAS (ver en www.valderredible.es)

Se aprueba la modificación de incluir una fianza por utilización de cancillas por importe de 10€

MAPFRE
JUAN GONZÁLEZ
Agente de Seguros
Telf. 629893415

Centro Médico

Río Ebro

CENTRO DE RECONOCIMIENTOS PSICOTÉCNICOS

- Permisos de conducir
- Permisos de armas
- Seguridad privada
- Animales peligrosos
- Grúas, Marina y
- Actividades subacuáticas

FISIOTERAPIA Y REHABILITACIÓN

SERVICIOS GENERALES

- Medicina General
- Cirugía General y Torácica
- Oftalmología
- Ginecología
- Reconocimientos Médicos
- Psicología y Psicoterapeuta
- Psicoanalítica
- Ortopedia
- Podología
- Análisis

EN EL CENTRO DE REINOSA

Tel: 942 752 269

C/ Mayor 6, Entresuelo Dcha.
39200 Reinosa (Cantabria)

Ferretería Los Pedros S.L.
HONDA
Calle Mayor 12 - Tfno./fax 942 75 13 94
Pol. de la Vega, nave 104 - Tfno. 942 77 40 24 - 39300 REINOSA (Cantabria)
www.ferreterialospedros.es - info@ferreterialospedros.es

VICENTE
Producciones Artísticas, S.L.
Artistas Nacionales e Internacionales
Orquestas
Atracciones Infantiles
Infraestructuras y carpas
Escenarios...
C/La Albericia, 6 - 39012 Santander
Tfno: 902 31 31 02 - Fax: 902 31 31 03
Móvil: 696 45 68 62
e-mail: info@vicenteproducciones.com
www.vicenteproducciones.com

RECREATIVOS Y EXPENDEDORAS
"DIAZ"
MÁQUINAS DE:
CAFÉ* FRUTOS SECOS* BOLAS* REGALOS*
DIANAS - FUTBOLINES - FHOTOPLAYS
Tlf.: 942 751 744 Móvil: 610 064 617
e-mail: recreativosdiaz@hotmail.com
www.recreativosdiaz.com

RUTAS DE VERANO EN EL VALLE 2017

9 de Agosto — RUTA DE LOS VALDELOMARES

Salida: 9 de la mañana Santa María de Valverde
Tipo de ruta: Lineal
Tiempo estimado: 5 horas
Inicio de ruta: Centro de interpretación de Santa María de Valverde
Fin de ruta: Cuevatón, San Andrés de Valdelomar.
Dificultad: Media Baja.
Servicio de autobus: de Polientes y Villanueva de la Nia a Santa Maria de Valverde y San Andrés de Valdelomar (y vuelta).



19 de Agosto — RUTA DE LO ROBLES CENTENARIOS (Bustillo del Monte)

Salida: 09:00 H. de Bustillo del Monte
Tipo de ruta: Circular
Tiempo estimado: 3 Horas.
Inicio de ruta: Bustillo del Monte, en "El Chigri".
Fin de ruta: En "El Chigri".
Dificultad: Moderada (media-baja)
Distancia: 8 KM

23 de Agosto — RUTA DE SAN MARTIN DE ELINES Y PARAMO DE BRICIA.

Salida: 9 de la mañana Colegiata de San Martín de Elines.
Tipo de ruta: Lineal.
Tiempo estimado: 4 horas.
Inicio de ruta: San Martín de Elines, Cueva de las Brujas, Casaritas, Espinosa de Bricia.
Fin de ruta: Espinosa de Bricia.
Dificultad: Media

2 de Septiembre — RUTA DEL MONTE HIJEDO

Salida: 9 de la mañana albergue de Riopanero
Tipo de ruta: Circular.
Tiempo estimado: 3 horas
Inicio de ruta: Riopanero, La Serna, La Corva, Riopanero
Fin de ruta: Riopamero
Dificultad: Media

NOTA: más información en www.valderredible.es, facebook , oficina de turismo y tel: 942 776 146

VR CONSTRUCCIÓN

VIDAL RODRIGUEZ DIEZ

OBRA CIVIL:
ALBAÑILERIA EN GENERAL.
REHABILITACIÓN DE CUBIERTAS.
REHABILITACIÓN DE INTERIORES.

CONTACTO
Teléfono: 942-77-03-12 // 689-17-41-67
E-mail: vrconstruccion@hotmail.com

PRESUPUESTOS MUNICIPALES 2017

ESTADO DE INGRESOS

Capítulo	Descripción	Importe Consolidado
1	IMPUESTOS DIRECTOS	502.300,00
2	IMPUESTOS INDIRECTOS	20.800,00
3	TASAS, PRECIOS PÚBLICOS Y OTROS INGRESOS	408.190,44
4	TRANSFERENCIAS CORRIENTES	480.585,99
5	INGRESOS PATRIMONIALES	33.100,00
6	ENAJENACIÓN DE INVERSIONES REALES	0,00
7	TRANSFERENCIAS DE CAPITAL	30.950,00
	TOTAL INGRESOS NO FINANCIEROS	0,00
8	ACTIVOS FINANCIEROS	0
9	PASIVOS FINANCIEROS	0,00
	TOTAL INGRESOS FINANCIEROS	0,00
	Total Presupuesto	**1.475.926,43**

ESTADO DE GASTOS

Capítulo	Descripción	Importe Consolidado
1	PERSONAL	368.650,00
2	BIENES CORRIENTES Y SERVICIOS	949.200,00
3	GASTOS FINANCIEROS	6.500,00
4	TRANSFERENCIAS CORRIENTES	28.550,00
6	INVERSIONES REALES	47.026,43
7	TRANSFERENCIAS DE CAPITAL	1.000,00
TOTAL GASTOS NO FINANCIEROS		**1.400.926,43**
8	ACTIVOS FINANCIEROS	0,00
9	PASIVOS FINANCIEROS	75.000,00
TOTAL GASTOS FINANCIEROS		**75.000,00**
Total Presupuesto		**1.475.926,43**

TRANSPORTES
EXCAVACIONES
Y DERRIBOS

P. DIEZ PUENTE

606 63 56 55 942 77 60 94 633 66 68 79

Compraventa de piedra

POLIENTES-VALDERREDIBLE(CANTABRIA)

Ferretería EL PILAR

c/ Comercio, 12

T. 979 122 409

ALMACÉN EN POLÍGONO

T. 979 122 830

Pol. Industrial, 72

34800 Aguilar de Campoo

CALENDARIO DE FIESTAS DE LOS

ALLÉN DEL HOYO	SANTA MARINA, 18 DE JULIO
ARANTIONES	SAN ANTONIO, 13 DE JUNIO
ARROYUELOS	SANTA CATALINA, 16 DE AGOSTO
BÁRCENA DE EBRO	VIRGEN DEL OTERO, 9 DE SEPTIEMBRE
BUSTILLO DEL MONTE	VIRGEN DEL ROSARIO, 7 DE OCTUBRE
CADALSO	EL CARMEN. 16 DE JULIO
CAMPO DE EBRO	SAN LORENZO JUSTINIANO, 5 DE SEPTIEMBRE
CASTRILLO DE VALDELOMAR	SANTA LEOCADIA, 9 DE DICIEMBRE
CEJANCAS	SAN MIGUEL, 29 DE SEPTIEMBRE
CORONELES	SANTA MARINA, 18 DE JULIO
CUBILLO DE EBRO	SAN COSME Y SAN DAMIÁN, 26 DE SEPTIEMBRE
ESPINOSA DE BRICIA	NUESTRA SEÑORA, 15 DE AGOSTO
LA PUENTE DEL VALLE	LA ASUNCIÓN, 15 DE AGOSTO
LA SERNA DE EBRO	SAN ROQUE, 16 DE AGOSTO
LOMA SOMERA	SAN VICENTE, 22 DE ENERO
MONTECILLO	SAN MARCOS, 25 DE ABRIL
MOROSO	SANTA LUCIA, 16 DE SEPTIEMBRE
NAVAMUEL	VIRGEN DEL ROSARIO, 7 DE OCTUBRE
OTERO DEL MONTE	SAN MAMÉS , 7 DE AGOSTO
POBLACIÓN DE ABAJO	SAN PELAYO, 26 DE JUNIO
POBLACIÓN DE ARRIBA	LA MAGDALENA, 22 DE JULIO
POLIENTES	SAN CRISTOBAL, 10 DE JULIO
QUINTANAS OLMO	INMACULADA CONCEPCIÓN, 8 DE DICIEMBRE
QUINTANILLA DE AN	SAN MIGUEL, 29 DE SEPTIEMBRE
QUINTANILLA RUCANDIO	SANTA ANA, 26 DE JULIO
RASGADA	SAN MIGUEL, 29 DE SEPTIEMBRE
REBOLLAR DE EBRO	SAN VICENTE, 22 DE ENERO
RENEDO DE BRICIA	SAN MIGUEL, 29 DE SEPTIEMBRE

PUEBLOS DE VALDERREDIBLE 2017

REPUDIO	SAN BARTOLOMÉ, 24 DE AGOSTO
REVELILLAS	SAN ESTEBÁN, 3 DE AGOSTO
RIOPANERO	SANTA ANA, 26 DE JULIO
ROCAMUNDO	SAN ANDRÉS, 30 DE NOVIEMBRE
RUANALES	TRIUNFO DE LA CRUZ, 16 DE JULIO
RUCANDIO	SAN JUAN, 24 DE JUNIO
RUERRERO	SAN ROQUE, 16 DE AGOSTO
RUIJAS	SAN ANTOLÍN, 2 DE SEPTIEMBRE
SALCEDO	SAN VITORES, 26 DE AGOSTO
SAN ANDRÉS DE VALDELOMAR	SANTA LUCIA, 13 DE DICIEMBRE
SAN CRISTOBAL DEL MONTE	VIRGEN DEL ROSARIO, 7 DE OCTUBRE
SAN MARTÍN DE ÉLINES	LA OCTAVA, CORPUS CHRISTI, 15 DE JUNIO
SAN MARTÍN DE VALDELOMAR	SAN AGUSTÍN, 27 DE AGOSTO
SANTA MARÍA DE HITO	SANTIAGO APOSTOL, 25 DE JULIO
SANTA MARÍA DE VALVERDE	SANTA MARIA DE VALVERDE, 7 DE MAYO
SOBREPENILLA	LA ASCENSIÓN , 25 DE MAYO
SOBREPEÑA	SANTA JULIANA, 28 DE JUNIO
SOTO RUCANDIO	LA ASUNCIÓN, 15 DE AGOSTO
SUSILLA	CORPUS CHRISTI, 15 DE JUNIO
VILLAESCUSA DE EBRO	SANTA ISABEL, 4 DE JULIO
VILLAMOÑICO	NUESTRA SEÑORA Y SAN ROQUE, 15 Y 16 DE AGOSTO
VILLANUEVA DE LA NÍA	EL CARMEN. 16 DE JULIO
VILLAVERDE DE HITO	SAN COSME Y SAN DAMIÁN, 26 DE SEPTIEMBRE
VILLOTA DE ÉLINES	LA INMACULADA CONCEPCIÓN, 8 DE DICIEMBRE

Julián Berodia SL
CONSTRUCCIONES

Empresa fundada en el año 1970.

SOLVENCIA, RAPIDEZ Y EFICACIA

- Albañilería y reformas en general.
- Rehabilitación de viviendas, edificios y fachadas.
- Restauración de tejados.
- Pequeñas excavaciones con mini pala.
- Proyectos y construcciones íntegras de todo tipo de edificaciones.

Comprueba la calidad de nuestros servicios.

Le esperamos.

Solicita presupuesto sin compromiso.

Movil: 659 309 402 * 619 114 043

Fax: 942 745 898

julianberodia@hotmail.es

c/ Julio Ruiz de Salazar, 3

39300 Torrelavega (Cantabria)

c/ El medio, 29

39250 Campo de Ebro (Valderredible)

la parra

Corujo Reinosa
Calefacción, fontanería y gas
SUELO RADIANTE • SISTEMA SOLAR • BIOMASA
MANTENIMIENTO • ASISTENCIA TÉCNICA
C/ Ramón y Cajal, 2ª
39200 Reinosa (Cantabria)
Telf. 942 75 10 37
corujoreinosa@outlook.com
www.corujoreinosa.com

El Observatorio Astronómico de Cantabria enfocó Las Perseidas

El Gobierno regional destinó 476.578 euros a proyectos de formación y empleo en Valderredible

Medio Rural estudia con el Ayuntamiento de Valderredible y las juntas vecinales usos alternativos para el aeródromo
Valderredible clausuró ayer sus Jornadas Europeas de Patrimonio
El Ayuntamiento de Valderredible destina 9.700 euros para ayudas a estudiantes
Valderredible reivindica su patrimonio

VALDERREDIBLE EN PRENSA

Valderredible solicita a industria que lleve la fibra óptica a Polientes

eldiario.es

Obras Públicas adjudicará próximamente la mejora de varias carreteras de Valderredible por 2 millones de euros

El Gobierno regional destina 77.025 euros a obras de abastecimiento en Suano, Quintana, Polientes y Salcedo

Valderredible, 'el valle metafísico'

Medio Rural destina 50.000 euros a la elaboración del PORN del Hijedo-Bigüenzo

El BOC publica la Orden que da inicio al proceso de elaboración y aprobación del PORN del Monte Hijedo y Bigüenza

Protección Civil de Valderredible contará con nuevos medios

- El Gobierno de Cantabria se ha comprometido con el alcalde, Fernando Fernández, a agilizar el pago a los ayuntamientos del Fondo de Cooperación
- El proyecto de mejora presentado al consejero de Presidencia incluye un vehículo todoterreno, así como la renovación de vestuario y mangueras, entre otro material fungible

1.423 lectores leyeron

A+

Vivir Campoo (Polaciones) | 03/09/2017

El Gobierno de Cantabria ha trasladado al Ayuntamiento de Valderredible su disposición de apoyar la mejora de los medios materiales con los que cuenta la Agrupación de Protección Civil del municipio

El Gobierno regional construirá una nave en Polientes para los equipos de extinción de incendios

Medio Rural y el Ayuntamiento de Valderredible estudian la creación de la 'Indicación Geográfica Protegida' para la patata

Medio Rural estudia con el Ayuntamiento de Valderredible y las juntas vecinales usos alternativos para el aeródromo

La Consejería de Medio Rural, Pesca y Alimentación del Gobierno de Cantabria, el Ayuntamiento de Valderredible y las juntas vecinales están estudiando usos alternativos para el aeródromo existente en el municipio.

Más noticias

SANTANDER, 1 JUNIO 2016

La Consejería de Medio Rural, Pesca y Alimentación del Gobierno de Cantabria, el Ayuntamiento de Valderredible y las juntas vecinales están estudiando usos alternativos para el aeródromo existente en el municipio.

El consejero, Jesús Oria, y el alcalde de Valderredible, Fernando Fernández, han abordado este asunto en una reunión que han mantenido y de la que ha informado el Ejecutivo regional.

CANTABRIA

Valderredible cede el Encuentro Astur-Cántabro a Cangas de Onís



Actualizado 13/06/2017 12:04:33

REDACCIÓN

El alcalde de Cangas de Onís recogió el testigo de la organización del IX Encuentro Astur-Cántabro

“Hay que ver los montes como fuente de riqueza”

Fernando Fernández apoyó la iniciativa de la Consejería de Medio Rural de redactar un nuevo plan contra incendios “integral” que “no sólo lucha contra los incendios sino que potencia el entorno rural como espacio de riqueza natural y cultural”

Mejores accesos para Loma Somera y Bustillo del Monte, en Valderredible

ACTIVIDADES VERAN

VIERNES 4 DE AGOSTO
A partir de las 00:30 H. Macro Discoteca ALBAXERA. Campa de la Velilla

SABADO 5 DE AGOSTO. DÍA DE VALDERREDIBLE
"HOMENAJE A NUESTROS MAYORES"
10:00 H. Mercado
12:00 H. Actuación grupo folclore infantil "Nueve Valles" de Reocín.
12:45 H. Recibimiento de las autoridades, acompañado de la "BANDA DE GAITAS DE CANTABRIA"
13:00 H. MISA SOLEMNE cantada por DÚO DE CÁMARA Y SOPRANO
14:30 H. Comida popular servida por jóvenes del valle y amenizada por LA BANDA DE GAITAS DE CANTABRIA
16:00 H. Actuación del grupo de folclore infantil "NUEVE VALLES" de Reocín.
16:30 H. Actuación de "NANDO AGÜEROS" acompañado de su banda.
17:00 H. Parque infantil.
00:30 H. Verbena con la Orquesta LA HUELLA y Macro Discoteca ALBAXERA.

DOMINGO 6 DE AGOSTO. DÍA DEL DEPORTE
9:30 H. VIII Marcha BTT "Los Matorrizos". Campeonato de Cantabria de Maratón. (Salida y llegada en Bustillo del Monte)
10:00 H. Inicio Campeonato de Pasabolo infantil (Bolera Municipal "Miguel Díez" La Presa- Polientes)
10:00 H. Campeonato de Frontenis (Semifinal) en Villanueva de la Nía.
11:00 H. Campeonato de Frontenis (Final y entrega de premios) en Villanueva de la Nía.
16:00 H. Final Campeonato de Pasabolo infantil y entrega de Trofeos y premio (Bolera Municipal "Miguel Díez" La Presa- Polientes)
17:00 H. Actuación "Paquito y el serbio Malo" en San Martín de Elines.
Tiro al Plato. Campa la Velilla.

LUNES 7 DE AGOSTO. DÍA INFANTIL.
10:30 H. Inicio de la Fiesta y decoración de la plaza Valderredible (Polientes)
11:00 a 14:30 H. Multiactividades para niños de 2 a 14 años.
- HINCHABLES
  - GRAN TOBOGÁN
  - CASTILLO HINCHABLE- BOB ESPONJA
  - TORO MECANICO
  - CASTILLO NEMO
- TALLERES
  - PINTA CARAS
  - FABRICACIÓN DE PULSERAS

14:30 H. Comida para los "Peques" (Confirmar asistencia en la carpa de los talleres)
15:30 H. MAGO XUSO "The Magic wars 2" en el Salón de Actos del Ayto.
17:30 H. Gran Fiesta de la Espuma (traer traje de baño, calzado y toalla)
18:30 H. Gran Chocolatada para los "Valluc@s" más pequeños.
19:00 a 21:00 H. DISCO MOVIL, con juegos y mucha animación.

MARTES 8 DE AGOSTO. CONOCE VALDERREDIBLE.
9:00 H. Ruta de "Los Matorrizos" (Loma Somera, Bustillo del Monte, Bárcena de Ebro, Resgada, Navamuel, San Cristóbal del Monte y San Andrés de valdelomar). Puntos de salida del autobús: Polientes y Villanueva de la Nía.
18:30 H. Fiesta de la Cerveza. Bustillo del Monte.
21:00 H. Concierto A PASO DE VAQUERO. Bustillo del Monte.

MIERCOLES 9 DE AGOSTO. DÍA DE LA NATURALEZA.
9:00 H. Ruta por los Valdelomares. Puntos de salida del autobús: Polientes y Villanueva de la Nía.

O Valderredible 2017

12:00 H. Charla sobre Patrimonio Natural de Valderredible. Salón de Actos del Ayto.
22:30 H. Proyección documental “EL CANTÁBRICO”. Plaza de Valderredible (Polientes).

JUEVES 10 DE AGOSTO. RECUERDOS.
12:00 H. Charla sobre “Guerra Civil y postguerra en la Zona de Campoo” por Jesús Gutiérrez Flores. Salón de Actos del Ayto.
16:30 H. Cuenta Cuentos LOS CUENTOS DE LA TIERRUCA de Anselmo Herrero. Escuela de Rebollar.
21:00 H. Música EL MUNDO EN LOS 80`S “Arde la calle”. Plaza de Valderredible (Polientes).
22:30 H. Proyección Video “Peregrinación Liébana y Montesclaros”. Plaza de Valderredible (Polientes)

VIERNES 11 DE AGOSTO. DÍA DE LA CULTURA
10:00 H. CONCURSO DE FOTOGRAFÍA “Patrimonio Cultural”. Centro Cultural de Valderredible (Polientes).
12:00 H. Charla “Patrimonio Cultural de Valderredible” Juan Carlos Cabria. Salón de Actos del Ayto.
13:00 H. Visita al Museo Etnográfico. Polientes.
21:00 H. Teatro “Espejo Cónico”. Salón de Actos del Ayto.

SABADO 12 DE AGOSTO
16:30 H. Cuenta Cuentos “Paso a paso hasta el tesoro” Espantanieblas. San Martín de Elines.
17:00 H. Magia en Espinosa de Bricia.

DOMINGO 13 DE AGOSTO
10:00 H. Campeonato de Futbito. Polideportivo Polientes.
21:00 H. Coros Rusos. Plaza de Valderredible (Polientes).

MIERCOLES 16 DE AGOSTO
22:00 H. Proyección película “Zootropolis”. Plaza de Valderredible (Polientes).

VIERNES 18 DE AGOSTO
21:00 H. Teatro “Pasaporte a New York”. Salón de Actos del Ayto.

SABADO 19 DE AGOSTO
9:00 H. Ruta de los Robles Centenarios. Bustillo del Monte.

MIERCOLES 23 DE AGOSTO
9:00 H. Ruta San Martín de Elines – Bricia.

VIERNES 25 DE AGOSTO
20:00 H. Música y Poesía “Generación del 27 con ellas” Inés Fonseca. Salón de Actos del Ayto.

SABADO 26 DE AGOSTO
17: 00 H. Campeonato de Pasabolo por Equipos. Bolera Municipal Miguel Díez, Polientes (La Presa).
20:00 H. Teatro “Máscaras”. Villanueva de la Nía.

DOMINGO 27 DE AGOSTO
17:00 H. Campeonato de Pasabolo Individual. Al finalizar entrega de premios y trofeos. Bolera Municipal Miguel Díez, Polientes (La Presa).

SABADO 2 DE SEPTIEMBRE
10:00 H. Campeonato de Bolos de veteranos. Bolera Municipal Miguel Díez, Polientes (La Presa).

VIERNES 8 DE SEPTIEMBRE. DÍA DE LA VELILLA.

DÍAS 15, 16 Y 17 DE SEPTIEMBRE. JORNADAS EUROPEAS DE PATRIMONIO. VALDERREDIBLE

Tel. Atención al cliente:

650 951 321

Móviles:

620 810 325

600 020 728

ARENILLAS DE EBRO
VALDERREDIBLE
(CANTABRIA)

www.martinez

Mtnez. MOLLEDA

CONSTRUCCIONES
Y EXCAVACIONES

TRANSPORTES
GRÚA

molleda.com

UN AÑO EN IMÁGENES



Bailes latinos

Belén artesanal

BTT Bustillo

Cabalgata de Reyes

Campeonato de perros de rastreo 1

Carnaval

Con los mayores en la residencia

Concurso de fotografía

Cuentacuentos

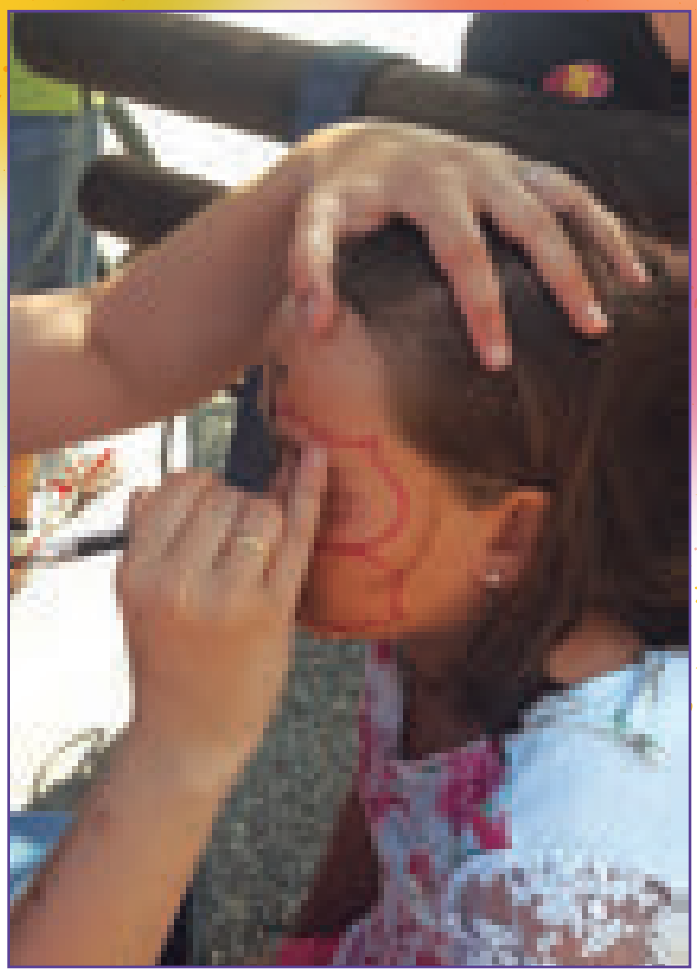


Día infantil

El Pilar

Exposición Pilar Pereda

Excursión a Cangas

Excursión a Cangas

Fiesta con los colaboradores

Excursión a Villaviciosa

La Marzas

Los peques vallucos en el Parlamento

La Velilla

Magia

Malandro (Sta. María Valverde)

Marcha a la Horacada

Matanza de cerdo en Quintanilla de An

Misa mozárabe en Santa Mª Valverde

Mercadillo

Música y poesía cervantina en Espinosa de Bricia

Música y románico

SAN ISIDRO

SAN ISIDRO



Pasabolo

Patatas solidarias en Piélagos

Reyes

Taller de empleo



Productos del valle en el IES Peñacastillo

VAL HIBRE 53 S.Coop

627 816 938
649 400 085

relv@relv.es

TRABAJOS EN EL MEDIO RURAL DE VALDERREDIBLE

- Mantenimiento del entorno de los pueblos y caminos
- Leñas cortar, colocar, talar, Trocear
- Trasladar leñas a domicilio
- Limpias, sacas, desbroce, podas, clareos
- Cerramientos de fincas
- Estacados, cierres
- Trámite de subvenciones específicas para la limpieza y mantenimiento de los pueblos
- Labores de siega y poda
- Trabajos específicos

Socio Colaborador

RELV

La **silvicultura** es el cuidado de los bosques, cerros o montes, las técnicas que se aplican a las masas forestales para obtener de ellas una producción continua y sostenible. La silvicultura está orientada a la conservación del medio ambiente y de la naturaleza, a la protección de cuencas hidrográficas, al mantenimiento de pastos para el ganado y a la función pública de los bosques.

Contrata servicios profesionales, la supervivencia de los pueblos pasa por la creación de puestos de trabajo dignos.

AYTO. VALDERREDIBLE
PL. Valderredible, nº 1. • 39220 POLIENTES
TEL. 942.77.60.02 • FAX. 942.77.61.55
www.valderredible.es
/Ayuntamiento de Valderredible