

RUTAS GUIADAS











CENTROS DE VISITANTES DE CANTABRIA

Inscripciones en: <http://provoca.cantabria.es/>

900 649 009

SÁBADO 13 DE JUNIO (11:00 H.)

DOMINGO 14 DE JUNIO (11:00 H.)

 <p>Centro de visitantes del Río Ebro Fontibre</p>	<p>Quejigal de Villacantid</p> <p>Distancia: 8,5 km Dificultad: baja</p>	 <p>Centro de visitantes del Río Ebro Fontibre</p>	<p>Argüeso</p> <p>Distancia: 6,6 km Dificultad: baja</p>
 <p>Centro de visitantes de los Caminos de la Harina Pesquera</p>	<p>Calzada Romana</p> <p>Distancia: 11 km Dificultad: baja</p>	 <p>Centro de visitantes de los Caminos de la Harina Pesquera</p>	<p>Arboretum</p> <p>Distancia: 3 km (ampliada) Dificultad: baja</p>
 <p>Centro de visitantes del Embalse del Ebro Corcoite</p>	<p>Orzales a Monegro</p> <p>Distancia: 9,6 km Dificultad: baja</p>	 <p>Centro de visitantes del Embalse del Ebro Corcoite</p>	<p>Peñas gordas</p> <p>Distancia: 6 km Dificultad: media</p>
 <p>Centro de visitantes de la Piedra en Seco La Puente del Valle</p>	<p>Pozos de los lobos</p> <p>Distancia: 9 km (acortada) Dificultad: media</p>	 <p>Centro de visitantes de la Piedra en Seco La Puente del Valle</p>	<p>Necrópolis de San Pantaleón</p> <p>Distancia: 6,7 km Dificultad: baja</p>
 <p>Centro de visitantes del Monte Hijedo Riopanero</p>	<p>Los abuelos del bosque</p> <p>Distancia: 6,9 km Dificultad: media</p>	 <p>Centro de visitantes del Monte Hijedo Riopanero</p>	<p>Identificación del Monte Hijedo</p> <p>Distancia: 10 km Dificultad: baja</p>



GOBIERNO
de
CANTABRIA

CONSEJERÍA DE DESARROLLO RURAL, GANADERÍA,
PESCA, ALIMENTACIÓN Y MEDIO AMBIENTE

CIMA
CENTRO DE INVESTIGACIÓN
DEL MEDIO AMBIENTE

Red de
Centros de
Visitantes